





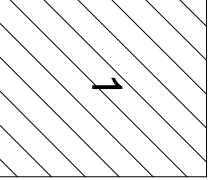







	
<b>CONCELLO DE CANGAS</b>	
<b>PLANOS DE SECCIONADO</b>	
CANGAS (PO. COIRO)	
LEENDA	DISTRIBUIDOR
<ul style="list-style-type: none"> <li> P. ANTIPO</li> <li> RUA</li> <li> LINITE SECCION</li> <li> VIA PUBLICA</li> <li> VIA ENCONCRETO</li> <li> LINITE</li> </ul>	<ul style="list-style-type: none"> <li> 1</li> </ul>
<ul style="list-style-type: none"> <li> P. ANTIPO</li> <li> RUA</li> <li> LINITE SECCION</li> <li> VIA PUBLICA</li> <li> VIA ENCONCRETO</li> <li> LINITE</li> </ul>	<ul style="list-style-type: none"> <li> 1</li> </ul>
<b>PLANO Nº1</b> DISTRITO - SECCION <b>2 - 10</b>	DATA OUTUBRO 2005
ESCALA 1 : 2.000	