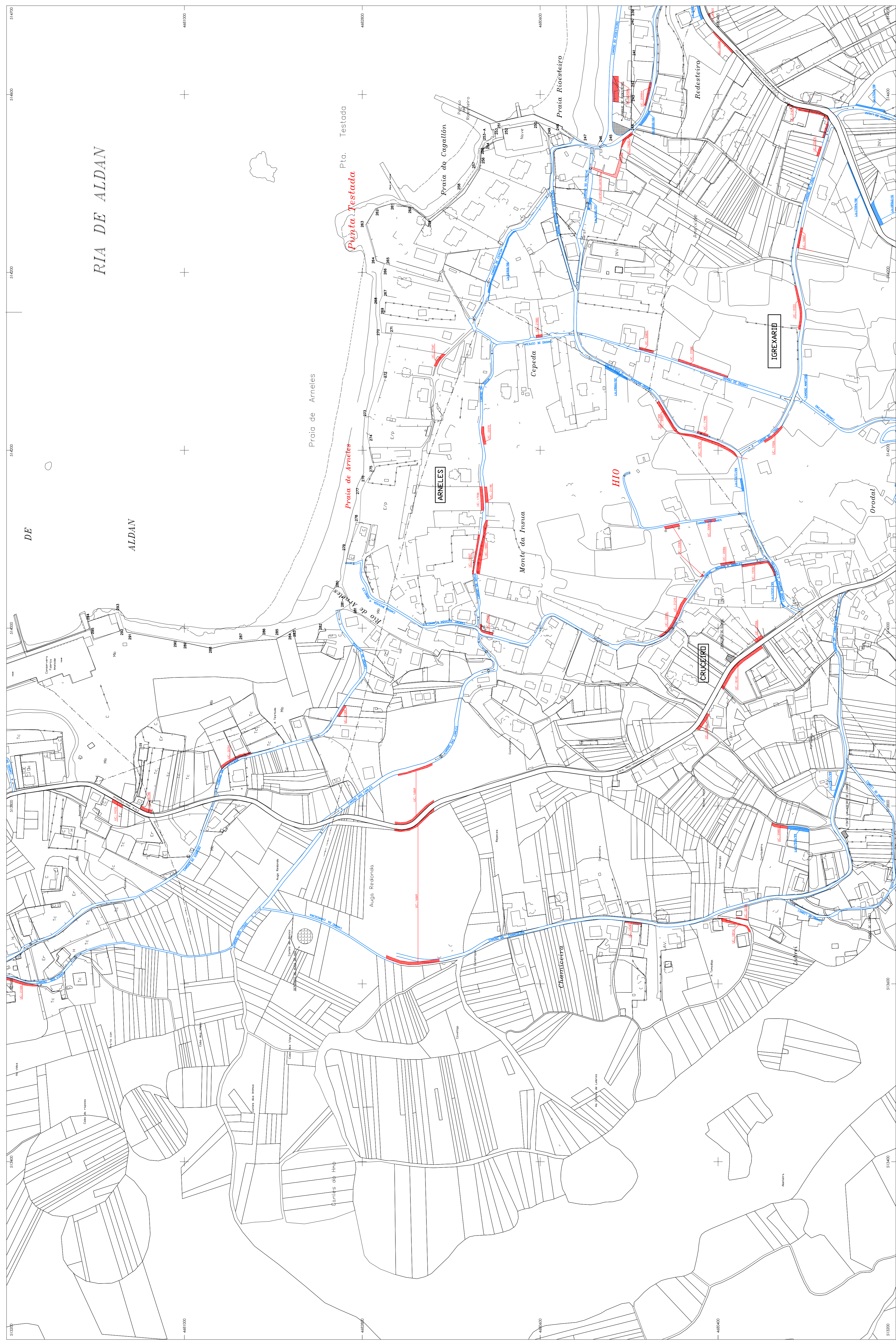
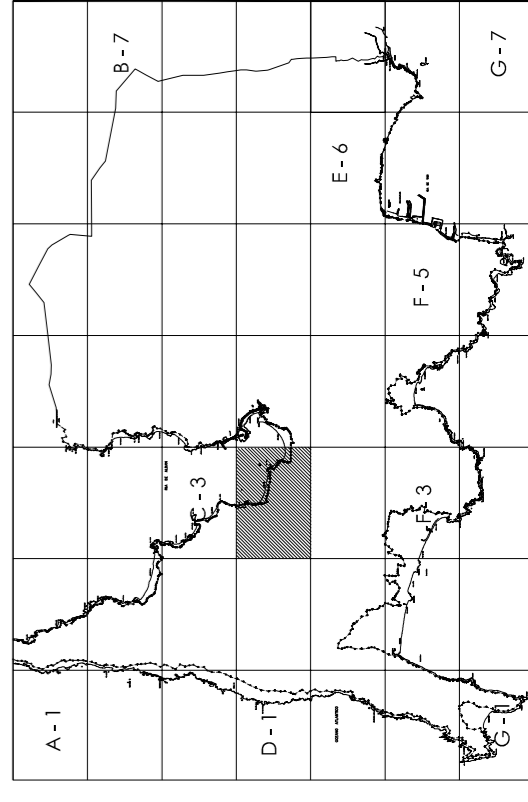


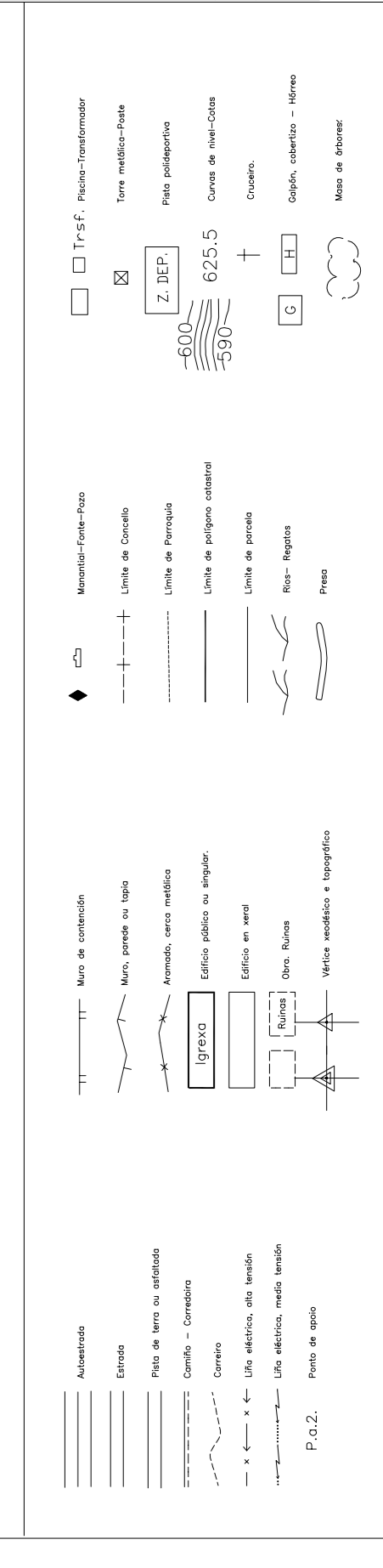
RIA DE ALDAN



DISTRIBUCIÓN DE FOLLAS:



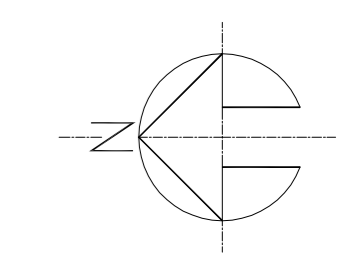
SIGNOS CONVENCIONAIS



SIMBOLOXIA INVENTARIO

REDES	PROPIEDADES
<ul style="list-style-type: none"> Rede de abastecemento Rede de saneamento Rede de gas Rede de electricidade Rede de telecomunicacións Rede de transporte 	<ul style="list-style-type: none"> Terreo de uso residencial Terreo de uso comercial Terreo de uso industrial Terreo de uso agrícola Terreo de uso forestal Terreo de uso público Terreo de uso privado

- Exclusiones do Inventario de Bens Municipais
- Cesión urbanística
- Inclusiones no Inventario de Bens Municipais
- Actualización de cesión urbanística
- Via pública
- Via pública



OFICINA DE URBANISMO
INVENTARIO DE MUNICIPAL DE BENS
 TERMINO MUNICIPAL DE CANGAS
 OFICINA DE URBANISMO
ACTUALIZACIÓN DO INVENTARIO DE BENS MUNICIPAIS
 BENS DEMANIAIS
 PLANO Nº: **D-3**
 ESCALA: 1/2000
 DATA: Nov-2013
 TÍTULO: **CONCELLO DE CANGAS**
 PONTEDERA