DEPUTACIÓN PONTEVEDRA

TIPO DE ESTUDIO

ANTEPROXECTO

TÍTULO

ACONDICIONAMENTO ESTRADA EP-1005 ENTRE O VISO E HIO. CANGAS (PONTEVEDRA)

PUNTOS QUILOMÉTRICOS	TREITO
0+000 - 1+000	O VISO - HIO

PROVINCIA	REDE
PONTEVEDRA	PROVINCIAL

DOCUMENTOS

TOMO ÚNICO

MEMORIA, PLANOS E ORZAMENTO

ENXEÑEIRA DIRECTORA DO ANTEPROXECTO

NOEMÍ ROMERO NIETO

ENXEÑEIRO AUTOR DO ANTEPROXECTO

LUIS H. GÓMEZ CARRIÓN

DATA

XULLO 2017

EXEMPLAR

FORMATO PDF

CONSULTOR

TECYP

ÍNDICE

1. INTRODUCCIÓN 3
2. MEMORIA 3
2.1 ESTADO ACTUAL 3
2.2 DESCRIPCIÓN DE LAS OBRAS 4
2.3 NECESIDADES DE OCUPACIÓN DE TERRENOS 4
2.3.1 Criterios y descripción 4
2.3.2 Listado de propietarios y bienes afectados 5
3. PLANOS 10
4. PRESUPUESTO 10
4.1 ESTIMACIÓN DE PRECIOS 10
4.2 PRESUPUESTO POR CAPÍTULOS 11
4.2.1 Capítulo 1: Demoliciones y actuaciones previas 11
4.2.2 Capítulo 2: Movimiento de tierras 11
4.2.3 Capítulo 3: Firmes y pavimentos 11
4.2.4 Capítulo 4: Drenaje 11
4.2.5 Capítulo 5: Muro escollera 12
4.2.6 Capítulo 6: Señalización 12
4.2.7 Capítulo 7: Iluminación vial 12
4.2.8 Capítulo 8: Reposiciones 12
4.2.9 Capítulo 9: Gestión de residuos 12
4.2.10 Capítulo 10: Seguridad y Salud 12
4.2.11 Capítulo 11: Varios 12
4.3 PRESUPUESTO DE EJECUCIÓN MATERIAL 13
4.4 PRESUPUESTO BASE DE LICITACIÓN 13
4.5 PRESUPUESTO DE INVERSIÓN 13
APÉNDICE I: FICHAS INDIVIDUALIZADAS 15
APÉNDICE II: FICHAS DE CATASTRO 63
APÉNDICE III: PLANOS 121

1. INTRODUCCIÓN

El presente Documento se redacta para el Servizo de Mobilidade de la Diputación de Pontevedra como fase previa a la elaboración del Proyecto de Construcción "**MELLORA DA MOBILIDADE PEONIL, PAVIMENTACIÓN E DOTACIÓN DE SERVIZOS NA E.P. 1005 VISO-HIO, PK 0+000 A 1+000 (CANGAS)"**, con expediente nº2017002341.

Las obras incluidas en el presente Documento consisten en el acondicionamiento y urbanización de la carretera EP-1005, en la parroquia de Hio, T.M. de Cangas de Morrazo (Pontevedra).

2. MEMORIA

2.1 ESTADO ACTUAL

En la actualidad la EP-1005, se encuentra con diversos problemas de distinta índole, destacando los siguientes:

- Falta de itinerarios peatonales completos.
- Escasa sección de plataforma para tráfico rodado.
- Problemas de deterioros de firme.
- Falta de cunetas o sistemas de drenaje longitudinal.
- Estacionamiento no planificado.
- Escasa señalización.
- Problemas de iluminación.

Aspecto actual de la EP-1005

Vivienda invadiendo la plataforma de la actual carretera

Deterioros de firme, escasa iluminación inexistencia de itinerarios peatonales

Si unimos estos problemas con la fuerte incidencia del tráfico en época estival, obtenemos diversos problemas de seguridad vial.

En el presente Documento se plantea la adecuación de un kilómetro del vial desde la intersección con la PO-315 de titularidad de la Xunta de Galicia y la intersección con la EP-1006 a la altura de la Iglesia de San Andrés de Hio.

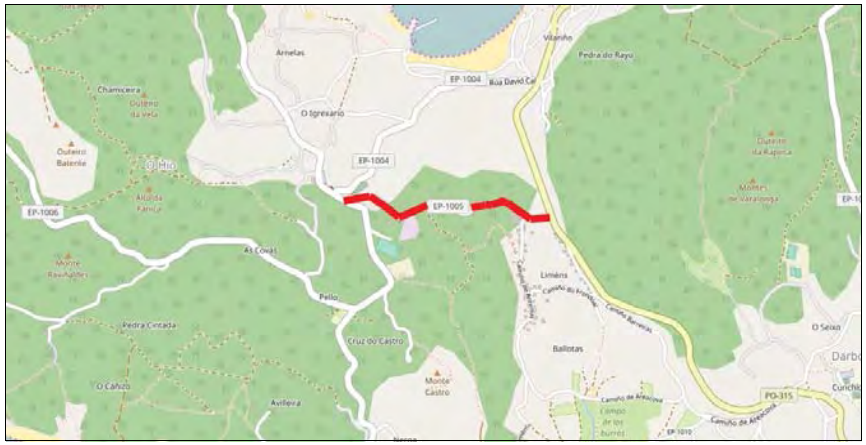

Tramo objeto de estudio sobre sistema viario

2.2 DESCRIPCIÓN DE LAS OBRAS

Para el establecimiento de las actuaciones a realizar se han tenido en cuenta los condicionantes indicados:

- Minimización de afección.
- Necesidad de integración de itinerarios peatonales.
- Humanización de toda la zona objeto de las obras.
- Mejora de la seguridad vial del tramo.

De acuerdo con ello, se realizan distintos planteamientos de estudio, que tras las reuniones mantenidas y las visitas a campo, se centran en las tareas siguientes:

- Adecuación del firme en toda la zona: ante el mal estado del firme del tramo objeto de estudio se plantea un reafirmado de todo el tramo, adecuando los peraltes y las pendientes, y actuando puntualmente sobre los deterioros observados.
- Ampliación de plataforma: se plantea una ampliación en toda la plataforma de la carretera, que permita incluir una sección de dos carriles de 3 metros de ancho (1 por sentido) con arcenes, ampliando además la sección para incluir una plataforma peatonal de 2.5 metros de ancho.
- Construcción de plataformas mixtas (vehicular – Peatonal) de zona “30” en dos zonas de la carretera donde convivan peatones y vehículos, por falta de espacio para mantener separados estos tránsitos.
- Implantación de cunetas de borde de calzada.
- Implantación de un sistema completo de iluminación
- Nueva señalización y defensas en todo el tramo
- Instalación de sistemas de calmado de tráfico
- Se plantea además complementar los sistemas de saneamiento y abastecimiento hasta llegar a completar estas redes en todo el tramo de obras.

2.3 NECESIDADES DE OCUPACIÓN DE TERRENOS

Para la ejecución de las obras incluidas en el presente Documento se afectarán terrenos fuera del dominio público de la carretera.

2.3.1 CRITERIOS Y DESCRIPCIÓN

Los datos empleados para determinar las ocupaciones necesarias han sido facilitados por la Diputación de Pontevedra y la Oficina Virtual de Catastro, en concreto:

- Parcelario.
- Planos de Catastro.
- Datos de los propietarios de las fincas afectadas.

La medición de las fincas afectadas se ha efectuado sobre planos.

Se ha situado la línea de ocupación en el límite de la arista exterior de la explanación.

Los terrenos afectados se clasifican según Catastro como Rústicos.

La clasificación urbanística de los mismos, según el planeamiento vigente (NSP 12/12/1994) es principalmente, suelo urbano de núcleo rural (SUNR), y en menor medida, suelo no urbanizable de núcleo rural (SNUNR).

La necesidad de ocupación correspondiente a las obras incluidas en el presente documento, afecta a una superficie total de 2.138 m².

A continuación se incluye la lista resumen de propietarios, la relación concreta e individualizada de los bienes y derechos afectados en cada parcela que es necesario ocupar.

La relación que se adjunta comprende de forma ordenada, y en consonancia con la nomenclatura utilizada en los planos, todas las fincas afectadas, aportando los datos de superficies totales, superficies afectadas, datos en los que se identifica el titular o titulares del bien y naturaleza del terreno.

En los planos correspondientes del documento, incluidos como apéndice II, se incluye el plano de la planta sobre el parcelario en el que se han destacado las necesidades de ocupación en cada parcela.

Finalmente en los apéndices I y II se presentan las fichas individualizadas de cada parcela afectada y las fichas catastrales facilitadas por Catastro.

2.3.2 LISTADO DE PROPIETARIOS Y BIENES AFECTADOS

A continuación se recoge una tabla con los datos de propietarios y bienes afectados.

(*) SUNR: suelo urbano de núcleo rural - SNUNR: suelo no urbanizable de núcleo rural

Nº DE ORDEN	REFERENCIA CATASTRAL	POLÍGONO	PARCELA	SUBPARC.	TITULAR CATASTRAL NOMBRE Y DOMICILIO	SUPERFICIE CATASTRAL (m²)	NATURALEZA CATASTRAL	CALIFICACIÓN URBANÍSTICA(*)	NECESIDADES DE OCUPACIÓN	
									SUELO (m²)	BIENES
1	36008A01600617	16	617		IGLESIA MARIÑO RAMON 35166866G LG VILARIÑO 11 CANGAS [PONTEVEDRA] 36940	1.071	RUSTICO	SUNR	191	Cierre: 55 m Galpón abierto: 7 m2
2	36008A02000468	20	468		FRANCO BAQUEIRO CELIA 35966609Z CR VISO-HIO 5 CANGAS [PONTEVEDRA] 36948	311	RUSTICO	SUNR	50	Cierre: 23 m
3	36008A01700794	17	794		SERVICIO GALEGO DE SAUDE CGA Q6550006H CL SAN LAZARO SANTIAGO DE COMPOSTELA [A CORUÑA] 15700	2.197	RUSTICO	SUNR	13	Cierre: 4 m
4	36008A01600605	16	605		OTERO LORENZO ADELAIDA 35935866E LG VILARIÑO HIO 33 CANGAS [PONTEVEDRA] 36945	622	RUSTICO	SUNR	13	Cierre: 1 m
5	36008A01600600	16	600		MILLAN VAQUEIRO ANTONIO [HEREDEROS DE] 14413144X LG LAGAR HIO 2 CANGAS [PONTEVEDRA] 36948	193	RUSTICO	SUNR	36	
6	36008A01600601	16	601		LORENZO GARCIA ANTONIO 35168732F CL NERGA POUSA BELLA 16 CANGAS [PONTEVEDRA] 36940	130	RUSTICO	SUNR	22	

Nº DE ORDEN	REFERENCIA CATASTRAL	POLÍGONO	PARCELA	SUBPARC.	TITULAR CATASTRAL NOMBRE Y DOMICILIO	SUPERFICIE CATASTRAL (m²)	NATURALEZA CATASTRAL	CALIFICACIÓN URBANÍSTICA(*)	NECESIDADES DE OCUPACIÓN	
									SUELO (m²)	BIENES
7	36008A01600599	16	599		MILLAN VAQUEIRO ANTONIO [HEREDEROS DE] 14413144X LG LAGAR HIO 2 CANGAS [PONTEVEDRA] 36948	443	RUSTICO	SUNR	129	
8	36008A01700611	17	611		SOLIÑO VILARIÑO BERNARDINA [HEREDEROS DE] 35168518T LG HIO IGLESARIO 4 CANGAS [PONTEVEDRA] 36940	196	RUSTICO	SUNR	24	
9	36008A01600919	16	919		LODEIRO OTERO M ASCENSION --- PQ CANGAS CANGAS [PONTEVEDRA] 36940	700	RUSTICO	SUNR	47	
10	36008A01600912	16	912		EN INVESTIGACION, ARTICULO 47 DE LA LEY 33/2003 --- AV 25 DE XULLO 2 CANGAS [PONTEVEDRA] 36940	191	RUSTICO	SUNR	23	
11	36008A01600965	16	965		PROMOCIONES FONTEDAMA SL B36466464 CL AVE DO MAR-URB. O ROSAL 14 Pl:01 Pt:C MOAÑA [PONTEVEDRA] 36950	311	RUSTICO	SUNR	6	
12	36008A01700427	17	427		RODRIGUEZ PAZOS CARLOS 35307912Z CR DE BUEU - SAN CIBRAN - AL 13 Pl:03 Pt:B CANGAS [PONTEVEDRA] 36945	1.165	RUSTICO	SUNR	3	
13	36008A01700537	17	537	b	ENTREMUIÑOS SL B94066149 RU OUTEIRO 44 BALEA CANGAS [PONTEVEDRA] 36940	1.266	RUSTICO	SUNR	78	
14	36008A01700431	17	431		No disponible. Ver ficha catastro.	535	RUSTICO	SUNR	7	Cierre: 1 m
15	36008A01600889	16	889		IGLESIAS COSTAS AVELINO --- PQ HIO CANGAS [PONTEVEDRA] 36945	854	RUSTICO	SUNR	12	
16	36008A01601104	16	1104		IGLESIAS COSTAS DOLORES 35926505E LG HIO IGLESARIO 14 CANGAS [PONTEVEDRA] 36948	300	RUSTICO	SUNR	55	Cierre: 29 m

Nº DE ORDEN	REFERENCIA CATASTRAL	POLÍGONO	PARCELA	SUBPARC.	TITULAR CATASTRAL NOMBRE Y DOMICILIO	SUPERFICIE CATASTRAL (m²)	NATURALEZA CATASTRAL	CALIFICACIÓN URBANÍSTICA(*)	NECESIDADES DE OCUPACIÓN	
									SUELO (m²)	BIENES
17	36008A01700385	17	385	a	PORTELA COYA LUCINDA [HEREDEROS DE] 35167091E CL TORRECEDEIRA 46 Pl:07 Pt:C VIGO [PONTEVEDRA] 36202	4.011	RUSTICO	SUNR	1	Cierre: 3 m
18	36008A01700387	17	387	b	IGLESIAS COUSIÑO MANUEL --- PQ CANGAS CANGAS [PONTEVEDRA] 36940	1.863	RUSTICO	SUNR	8	Cierre: 8 m
19	36008A01700389	17	389		EN INVESTIGACION, ARTICULO 47 DE LA LEY 33/2003 --- AV 25 DE XULLO 2 CANGAS [PONTEVEDRA] 36940	513	RUSTICO	SUNR	33	Cierre: 14 m
20	36008A01600450	16	450		EN INVESTIGACION, ARTICULO 47 DE LA LEY 33/2003 --- AV 25 DE XULLO 2 CANGAS [PONTEVEDRA] 36940	554	RUSTICO	SUNR	89	
21	36008A01600888	16	888		GONZALEZ OTERO MANUEL 35928668T LG CAMINO VIEJO - SAN ROQUE 27 CANGAS [PONTEVEDRA] 36940	2.653	RUSTICO	SUNR	16	
22	36008A01601066	16	1066		LORENZO FREIRE AMELIA 35463956A LG IGLESARIO LAGAR - CARRETE 20 CANGAS DE MORRAZO CANGAS [PONTEVEDRA] 36945 Y un propietario más	2.164	RUSTICO	SUNR	35	Cierre: 12 m
23	36008A01700595	17	595		DACOSTA BASTON AVELINO 35934487T LG DARBO-SEIJO 7 CANGAS [PONTEVEDRA] 36948	754	RUSTICO	SUNR	10	Cierre: 8 m
24	36008A01601221	16	1221		PIÑEIRO GARCIA CARMEN 76833438Y LG IGLESARIO HIO LAGAR 20 CANGAS [PONTEVEDRA] 36948 Y tres propietarios más	303	RUSTICO	SUNR	33	
25	36008A01601220	16	1220		PIÑEIRO GARCIA CARMEN 76833438Y LG IGLESARIO HIO LAGAR 20 CANGAS [PONTEVEDRA] 36948 Y tres propietarios más	437	RUSTICO	SUNR	45	

Nº DE ORDEN	REFERENCIA CATASTRAL	POLÍGONO	PARCELA	SUBPARC.	TITULAR CATASTRAL NOMBRE Y DOMICILIO	SUPERFICIE CATASTRAL (m²)	NATURALEZA CATASTRAL	CALIFICACIÓN URBANÍSTICA(*)	NECESIDADES DE OCUPACIÓN	
									SUELO (m²)	BIENES
26	36008A01601008	16	1008		PIÑEIRO GARCIA CARMEN 76833438Y LG IGLESARIO HIO LAGAR 20 CANGAS [PONTEVEDRA] 36948 Y tres propietarios más	527	RUSTICO	SUNR	17	
27	36008A01600904	16	904		RODAL PORTAS MANUEL [HEREDEROS DE] 35167223Q CR VISO - VILANOVA - HI 29 CANGAS [PONTEVEDRA] 36948	726	RUSTICO	SUNR	32	
28	36008A01600903	16	903		LEMOS PORTAS JUAN MANUEL 76832658P CL URZAIZ 118 Pl:5 Pt:B VIGO [PONTEVEDRA] 36204	764	RUSTICO	SUNR	33	
29	36008A01600902	16	902		LEMOS PORTAS JUAN MANUEL 76832658P CL URZAIZ 118 Pl:5 Pt:B VIGO [PONTEVEDRA] 36204	669	RUSTICO	SUNR	31	
30	36008A01600901	16	901		BASALO RODRIGUEZ JOSE 34478733P AV GALICIA 12 Pl:05 Pt:K CANGAS [PONTEVEDRA] 36940	607	RUSTICO	SUNR	28	
31	36008A01600900	16	900		OTERO MORGADE ANTONIO 35864376Q LG CAMIÑO DE VILARIÑO 23 CANGAS [PONTEVEDRA] 36940	932	RUSTICO	SUNR	29	
32	36008A01601007	16	1007		BASALNOR SL B36495554 LG LAGAR-HIO 26 CANGAS [PONTEVEDRA] 36948	1.611	RUSTICO	SUNR	9	Cierre: 8 m
33	36008A01600409	16	409		NORES GIRALDEZ JOSEFA 01399997X AV GALICIA 12 Pl:05 Pt:K CANGAS [PONTEVEDRA] 36940	5.161	RUSTICO	SUNR	63	Cierre: 24 m
34	36008A01600275	16	275		IGLESIAS LODEIRO ALFONSO --- PQ CANGAS CANGAS [PONTEVEDRA] 36940 Y un propietario más	5.317	RUSTICO	SUNR	146	Cierre: 54 m
35	36008A01600276	16	276		GANDON MENDUIÑA MANUEL --- PQ CANGAS CANGAS [PONTEVEDRA] 36940	4.517	RUSTICO	SUNR	237	

Nº DE ORDEN	REFERENCIA CATASTRAL	POLÍGONO	PARCELA	SUBPARC.	TITULAR CATASTRAL NOMBRE Y DOMICILIO	SUPERFICIE CATASTRAL (m²)	NATURALEZA CATASTRAL	CALIFICACIÓN URBANÍSTICA(*)	NECESIDADES DE OCUPACIÓN	
									SUELO (m²)	BIENES
36	36008A01600283	16	283		GONZALEZ OTERO J RAMON 76833276M LG RAPALLO HIO 11 CANGAS [PONTEVEDRA] 36940	641	RUSTICO	SNUNR	91	
37	36008A01600282	16	282		IGLESIAS CADABON CARMEN 76831161Y CL CASTIÑEIRA IGLESIARIO HIO 38 CANGAS [PONTEVEDRA] 36948 Y tres propietarios más	1.402	RUSTICO	SNUNR	127	
38	36008A01601110	16	1110		LEDE FERNANDEZ FRANCISCO 35240697M LG IGLESARIO - HIO 355 CANGAS [PONTEVEDRA] 36948 Y un propietario más	2.149	RUSTICO	SNUNR	163	
39	36008A01700239	17	239		BARREIRO FRANCO TOMAS SAUL 35166867M LG HIO 3 CANGAS [PONTEVEDRA] 36940	577	RUSTICO	SNUNR	29	
40	36008A01600279	16	279		SUAREZ MARIÑO ELISARDO 35922855Y RU DA UNION - IGREXARIO - HI 77 CANGAS [PONTEVEDRA] 36948	777	RUSTICO	SNUNR	26	
41	36008A01600280	16	280		IGLESIAS LODEIRO ROSA MARIA 36067131A RU MONTERO RIOS 18 Pl:05 Pt:A VIGO [PONTEVEDRA] 36201	95	RUSTICO	SNUNR	21	
42	36008A01600278	16	278		IGLESIAS OTERO JOSE ANTONIO 78736833J LG AVENIDA DE ORENSE 69 Pl:01 Pt:A MARIN [PONTEVEDRA] 36900	482	RUSTICO	SNUNR	14	
43	36008A01600277	16	277		GONZALEZ TOURIÑO MANUEL --- PQ CANGAS CANGAS [PONTEVEDRA] 36940	192	RUSTICO	SNUNR	19	
44	36008A01700242	17	242		IGLESIAS LODEIRO ROSA MARIA 36067131A RU MONTERO RIOS 18 Pl:05 Pt:A VIGO [PONTEVEDRA] 36201	595	RUSTICO	SNUNR	13	
45	36008A01700244	17	244		PORTELA FRANCO MARIA CARMEN 35927647Z LG IGLESARIO HIO 45 CANGAS [PONTEVEDRA] 36940 Y un propietario más	674	RUSTICO	SNUNR	31	Cierre: 1 m

3. PLANOS

Los planos incluidos en el presente Documento, y recogidos en el apéndice III, son los siguientes:

Nº Y TÍTULO		HOJAS
PT.01	PLANO DE SITUACIÓN	1
PT.02	PLANTA DE TRAZADO	6
PT.03	PLANTA SOBRE ORTOFOTO	6
PT.04	SECCIÓN TIPO	1
PT.05	PLANTA SOBRE PARCELARIO	6

4. PRESUPUESTO

4.1 ESTIMACIÓN DE PRECIOS

Código	Ud	Descripción	Precio	Precio en letra
PT01.01	m2	**Demolición firme/pavimento** Demolición firme/pavimento	**3,10**	TRES EUROS CON DIEZ CENTIMOS
PT01.03	ud	**Desmontaje/retirada señales** Desmontaje/retirada señales	**30,00**	TREINTA EUROS
PT01.04	m2	**Fresado por cm** Fresado por cm	**0,48**	CERO EUROS CON CUARENTA Y OCHO CENTIMOS
PT01.05	m2	**Demolición edificación** Demolición edificación	**29,00**	VEINTINUEVE EUROS
PT01.06	ud	**Desmontaje/retirada báculo** Desmontaje/retirada báculo	**85,00**	OCHENTA Y CINCO EUROS
PT02.01	m2	**Despeje y desbroce** Despeje y desbroce	**0,85**	CERO EUROS CON OCHENTA Y CINCO CENTIMOS
PT02.02	m3	**Excavación tierra vegetal** Excavación tierra vegetal	**2,50**	DOS EUROS CON CINCUENTA CENTIMOS
PT02.03	m3	**Excavación localizada** Excavación localizada	**9,50**	NUEVE EUROS CON CINCUENTA CENTIMOS
PT02.04	m3	**Rellenos** Rellenos	**5,60**	CINCO EUROS CON SESENTA CENTIMOS
PT02.05	m2	**Formación de explanada** Explanada compuesta por: suelo seleccionado tipo 2 e=75cm.	**5,00**	CINCO EUROS
PT03.01	m2	**Firme completo MBC+ZA** Firme compuesto por: mezcla AC16 e=5cm, mezcla AC32 e=7cm y ZA e=30cm.	**18,10**	DIECIOCHO EUROS CON DIEZ CENTIMOS
PT03.02	m2	**Capa rodadura MBC** Capa de rodadura compuesta por: mezcla AC16 e=5 cm.	**7,50**	SIETE EUROS CON CINCUENTA CENTIMOS
PT03.03	m2	**Tratamiento especial calzada mixta** Tratamiento especial calzada mixta	**29,60**	VEINTINUEVE EUROS CON SESENTA CENTIMOS
PT03.04	m2	**Sección completa zona peatón** Sección completa zona peatón	**38,70**	TREINTA Y OCHO EUROS CON SETENTA CENTIMOS
PT03.05	m2	**Pavimento zona peatón** Pavimento zona peatón	**25,50**	VEINTICINCO EUROS CON CINCUENTA CENTIMOS
PT03.06	m2	**Paso peatones** Capa de MBC: mezcla AC16 e=10 cm.	**16,50**	DIECISEIS EUROS CON CINCUENTA CENTIMOS
PT03.07	m	**Lombos** Capa de MBC: mezcla AC16 área=0,1 m2/m	**20,30**	VEINTE EUROS CON TREINTA CENTIMOS
PT04.01	m	**Colector drenaje longitudinal** Colector drenaje longitudinal	**40,00**	CUARENTA EUROS
PT04.02	m	**Cuneta revestida** Cuneta revestida	**20,00**	VEINTE EUROS
PT04.03	ud	**Ampliación ODT** Ampliación ODT	**2.900,00**	DOS MIL NOVECIENTOS EUROS
PT05.01	m2	**Muro escollera** Muro escollera	**80,00**	OCHENTA EUROS
PT06.01	m	**Señalización horizontal** Señalización horizontal	**5.000,00**	CINCO MIL EUROS
PT06.02	m	**Señalización vertical** Señalización vertical	**7.000,00**	SIETE MIL EUROS
PT06.03	m	**Balizamiento y defensas** Balizamiento y defensas	**1.500,00**	MIL QUINIENTOS EUROS
PT07.01	m	**Iluminación** Iluminación	**110,00**	CIENTO DIEZ EUROS
PT08.01	ud	**Recrecido tapas** Recrecido tapas	**95,00**	NOVENTA Y CINCO EUROS
PT08.02	ud	**Retranqueo poste línea eléctrica i/línea** Retranqueo poste línea eléctrica i/línea	**400,00**	CUATROCIENTOS EUROS
PT08.03	ud	**Retranqueo poste línea telefónica i/línea** Retranqueo poste línea telefónica i/línea	**220,00**	DOSCIENTOS VEINTE EUROS
PT08.04	m	**Red abastecimiento PE 90 mm** Red abastecimiento PE 90 mm	**45,00**	CUARENTA Y CINCO EUROS

Código	Ud	Descripción	Precio	Precio en letra
PT08.05	**m**	**Red saneamiento PVC 315 mm** Red saneamiento PVC 315 mm	**70,00**	SETENTA EUROS
PT08.06	**m**	**Canalización red eléctrica** Canalización red eléctrica	**32,00**	TREINTA Y DOS EUROS
PT08.07	**m**	**Canalización red comunicaciones** Canalización red comunicaciones	**32,00**	TREINTA Y DOS EUROS
PT09.01	**ud**	**Gestión de residuos** Gestión de residuos	**6.000,00**	SEIS MIL EUROS
PT10.01	**ud**	**Seguridad y salud** Seguridad y salud	**7.000,00**	SIETE MIL EUROS
PT11.01	**ud**	**Señalización provisional de obra** Señalización provisional de obra	**2.000,00**	DOS MIL EUROS
PT11.02	**ud**	**Limpieza y terminación de las obras** Limpieza y terminación de las obras	**4.000,00**	CUATRO MIL EUROS

4.2 PRESUPUESTO POR CAPÍTULOS

Código	Ud	Descripción	Medición	Precio	Importe
4.2.1 CAPÍTULO 1: DEMOLICIONES Y ACTUACIONES PREVIAS					
PT01.01	**m2**	**Demolición firme/pavimento** Demolición firme/pavimento	80,0000	3,10	**248,00**
PT01.03	**ud**	**Desmontaje/retirada señales** Desmontaje/retirada señales	17,0000	30,00	**510,00**
PT01.04	**m2**	**Fresado por cm** Fresado por cm	115,5500	0,48	**55,46**
PT01.05	**m2**	**Demolición edificación** Demolición edificación	7,2000	29,00	**208,80**
PT01.06	**ud**	**Desmontaje/retirada báculo** Desmontaje/retirada báculo	4,0000	85,00	**340,00**
Total capítulo 1 ..... 1.362,26 euros					
4.2.2 CAPÍTULO 2: MOVIMIENTO DE TIERRAS					
PT02.01	**m2**	**Despeje y desbroce** Despeje y desbroce	5.569,0000	0,85	**4.733,65**
PT02.02	**m3**	**Excavación tierra vegetal** Excavación tierra vegetal	1.670,0000	2,50	**4.175,00**
PT02.03	**m3**	**Excavación localizada** Excavación localizada	1.592,0000	9,50	**15.124,00**
PT02.04	**m3**	**Rellenos** Rellenos	1.881,0000	5,60	**10.533,60**
PT02.05	**m2**	**Formación de explanada** Explanada compuesta por: suelo seleccionado tipo 2 e=75cm.	1.467,0000	5,00	**7.335,00**
Total capítulo 2 ..... 41.901,25 euros					
4.2.3 CAPÍTULO 3: FIRMES Y PAVIMENTOS					
PT03.01	**m2**	**Firme completo MBC+ZA** Firme compuesto por: mezcla AC16 e=5cm, mezcla AC32 e=7cm y ZA e=30cm.	1.625,0000	18,10	**29.412,50**
PT03.02	**m2**	**Capa rodadura MBC** Capa de rodadura compuesta por: mezcla AC16 e=5 cm.	6.610,0000	7,50	**49.575,00**
PT03.03	**m2**	**Tratamiento especial calzada mixta** Tratamiento especial calzada mixta	1.630,0000	29,60	**48.248,00**
PT03.04	**m2**	**Sección completa zona peatón** Sección completa zona peatón	1.950,0000	38,70	**75.465,00**
PT03.05	**m2**	**Pavimento zona peatón** Pavimento zona peatón	820,0000	25,50	**20.910,00**
PT03.06	**m2**	**Paso peatones** Capa de MBC: mezcla AC16 e=10 cm.	43,0000	16,50	**709,50**
PT03.07	**m**	**Lombos** Capa de MBC: mezcla AC16 área=0,1 m2/m	81,0000	20,30	**1.644,30**
Total capítulo 3 ..... 225.964,30 euros					
4.2.4 CAPÍTULO 4: DRENAJE					
PT04.01	**m**	**Colector drenaje longitudinal** Colector drenaje longitudinal	350,0000	40,00	**14.000,00**
PT04.02	**m**	**Cuneta revestida** Cuneta revestida	1.620,0000	20,00	**32.400,00**

Código	Ud	Descripción	Medición	Precio	Importe
PT04.03	**ud**	**Ampliación ODT** Ampliación ODT	1,0000	2.900,00	**2.900,00**

Total capítulo 4 ..... 49.300,00 euros

4.2.5 CAPÍTULO 5: MURO ESCOLLERA

PT05.01	**m2**	**Muro escollera** Muro escollera	350,0000	80,00	**28.000,00**

Total capítulo 5 ..... 28.000,00 euros

4.2.6 CAPÍTULO 6: SEÑALIZACIÓN

PT06.01	**m**	**Señalización horizontal** Señalización horizontal	0,9900	5.000,00	**4.950,00**
PT06.02	**m**	**Señalización vertical** Señalización vertical	0,9900	7.000,00	**6.930,00**
PT06.03	**m**	**Balizamiento y defensas** Balizamiento y defensas	0,9900	1.500,00	**1.485,00**

Total capítulo 6 ..... 13.365,00 euros

4.2.7 CAPÍTULO 7: ILUMINACIÓN VIAL

PT07.01	**m**	**Iluminación** Iluminación	990,0000	110,00	**108.900,00**

Total capítulo 7 ..... 108.900,00 euros

4.2.8 CAPÍTULO 8: REPOSICIONES

PT08.01	**ud**	**Recrecido tapas** Recrecido tapas	222,0000	95,00	**21.090,00**
PT08.02	**ud**	**Retranqueo poste línea eléctrica i/línea** Retranqueo poste línea eléctrica i/línea	10,0000	400,00	**4.000,00**
PT08.03	**ud**	**Retranqueo poste línea telefónica i/línea** Retranqueo poste línea telefónica i/línea	10,0000	220,00	**2.200,00**
PT08.04	**m**	**Red abastecimiento PE 90 mm** Red abastecimiento PE 90 mm	1.200,0000	45,00	**54.000,00**
PT08.05	**m**	**Red saneamiento PVC 315 mm** Red saneamiento PVC 315 mm	1.200,0000	70,00	**84.000,00**
PT08.06	**m**	**Canalización red eléctrica** Canalización red eléctrica	1.200,0000	32,00	**38.400,00**
PT08.07	**m**	**Canalización red comunicaciones** Canalización red comunicaciones	1.200,0000	32,00	**38.400,00**

Total capítulo 8 ..... 242.090,00 euros

4.2.9 CAPÍTULO 9: GESTIÓN DE RESIDUOS

PT09.01	**ud**	**Gestión de residuos** Gestión de residuos	1,0000	6.000,00	**6.000,00**

Total capítulo 9 ..... 6.000,00 euros

4.2.10 CAPÍTULO 10: SEGURIDAD Y SALUD

PT10.01	**ud**	**Seguridad y salud** Seguridad y salud	1,0000	7.000,00	**7.000,00**

Total capítulo 10 ..... 7.000,00 euros

4.2.11 CAPÍTULO 11: VARIOS

PT11.01	**ud**	**Señalización provisional de obra** Señalización provisional de obra	1,0000	2.000,00	**2.000,00**
PT11.02	**ud**	**Limpieza y terminación de las obras** Limpieza y terminación de las obras	1,0000	4.000,00	**4.000,00**

Total capítulo 11 ..... 6.000,00 euros

4.3 PRESUPUESTO DE EJECUCIÓN MATERIAL

A continuación se recoge el presupuesto de los diferentes capítulos que conforman el Presupuesto de Ejecución Material:

Capítulo 1: Demoliciones y actuaciones previas	1.362,26 euros
Capítulo 2: Movimiento de tierras	41.901,25 euros
Capítulo 3: Firmes y pavimentos	225.964,30 euros
Capítulo 4: Drenaje	49.300,00 euros
Capítulo 5: Muro escollera	28.000,00 euros
Capítulo 6: Señalización	13.365,00 euros
Capítulo 7: Iluminación vial	108.900,00 euros
Capítulo 8: Reposiciones	242.090,00 euros
Capítulo 9: Gestión de residuos	6.000,00 euros
Capítulo 10: Seguridad y Salud	7.000,00 euros
Capítulo 11: Varios	6.000,00 euros
TOTAL PRESUPUESTO	**729.882,81 EUROS**

Asciende el Presupuesto de Ejecución Material a la expresada cantidad de SETECIENTOS VEINTINUEVE MIL OCHOCIENTOS OCHENTA Y DOS EUROS CON OCHENTA Y UN CENTIMOS.

4.4 PRESUPUESTO BASE DE LICITACIÓN

A continuación se recoge la obtención del Presupuesto Base de Licitación, obtenido como suma del PEM, más los gastos generales (13% del PEM), más el beneficio industrial (6% del PEM).

PRESUPUESTO DE EJECUCIÓN MATERIAL	**729.882,81 EUROS**
13 % Gastos generales	94.884,77 euros
6 % Beneficio industrial	43.792,97 euros
PRESUPUESTO BASE DE LICITACIÓN	**868.560,55 EUROS**
21 % I.V.A.	182.397,72 euros
TOTAL (IVA INCLUIDO)	**1.050.958,27 EUROS**

Asciende el Presupuesto Base de Licitación a la expresada cantidad de OCHOCIENTOS SESENTA Y OCHO MIL QUINIENTOS SESENTA EUROS CON CINCUENTA Y CINCO CENTIMOS, al que se le añadirá el importe correspondiente al IVA.

4.5 PRESUPUESTO DE INVERSIÓN

El Presupuesto de Inversión o Presupuesto para Conocimiento de la Administración se calcula como suma del Presupuesto Base de Licitación del Proyecto, del importe del IVA correspondiente y del importe estimado para las expropiaciones.

Presupuesto Base de Licitación	868.560,55 euros
I.V.A.	182.397,72 euros
Expropiaciones	0,00 euros
SUMA	**1.050.958,27 EUROS**

Asciende el Presupuesto de Inversión o Presupuesto para Conocimiento de la Administración a la expresada cantidad de UN MILLÓN CINCUENTA MIL NOVECIENTOS CINCUENTA Y OCHO EUROS CON VEINTISIETE CÉNTIMOS.

Pontevedra, julio de 2017

El Ingeniero de Caminos, Canales y Puertos
Autor del Proyecto

Luis H. Gómez Carrión
Colegiado 13.302

La Ingeniera de Caminos, Canales y Puertos
Directora del Proyecto

Noemí Romero Nieto

APÉNDICE I: FICHAS INDIVIDUALIZADAS

PROYECTO: **Mellora da mobilidade peonil, paviment. e dotación de servizos na EP-1005, pk 0+000 a 1+000**

MUNICIPIO: Cangas **PROVINCIA:** Pontevedra

Nº ORDEN	REFERENCIA CATASTRAL	NATURALEZA CATASTRAL	POLÍGONO	PARCELA	SUPERFICIE CATASTRAL (m²)
1	36008A01600617	RÚSTICO	16	617	1.071

DATOS DE LA PROPIEDAD

Nombre: IGLESIA MARIÑO RAMON
N.I.F.: 35166866G
Domicilio: LG VILARIÑO 11
Localidad: CANGAS [PONTEVEDRA]
C.P.: 36940
Observaciones:

RELACIÓN DE NECESIDADES DE OCUPACIÓN

Calificación urbanística	Necesidad de ocupación suelo(m²)
SUNR	191

Galpón abierto (m²): 7
Cierre parcela(m): 55

FOTOGRAFÍA

PROYECTO: **Mellora da mobilidade peonil, paviment. e dotación de servizos na EP-1005, pk 0+000 a 1+000**

MUNICIPIO: Cangas **PROVINCIA:** Pontevedra

CROQUIS:

PROYECTO: **Mellora da mobilidade peonil, paviment. e dotación de servizos na EP-1005, pk 0+000 a 1+000**

MUNICIPIO: Cangas **PROVINCIA:** Pontevedra

Nº ORDEN	REFERENCIA CATASTRAL	NATURALEZA CATASTRAL	POLÍGONO	PARCELA	SUPERFICIE CATASTRAL (m²)
2	36008A02000468	RÚSTICO	20	468	311

DATOS DE LA PROPIEDAD

Nombre: FRANCO BAQUEIRO CELIA
N.I.F.: 35966609Z
Domicilio: CR VISO-HIO 5
Localidad: CANGAS [PONTEVEDRA]
C.P.: 36948
Observaciones:

RELACIÓN DE NECESIDADES DE OCUPACIÓN

Calificación urbanística	Necesidad de ocupación suelo(m²)
SUNR	50

Galpón abierto (m²):
Cierre parcela(m): 23

FOTOGRAFÍA

PROYECTO: **Mellora da mobilidade peonil, paviment. e dotación de servizos na EP-1005, pk 0+000 a 1+000**

MUNICIPIO: Cangas **PROVINCIA:** Pontevedra

CROQUIS:

PROYECTO: **Mellora da mobilidade peonil, paviment. e dotación de servizos na EP-1005, pk 0+000 a 1+000**

MUNICIPIO: Cangas **PROVINCIA:** Pontevedra

Nº ORDEN	REFERENCIA CATASTRAL	NATURALEZA CATASTRAL	POLÍGONO	PARCELA	SUPERFICIE CATASTRAL (m²)
3	36008A01700794	RÚSTICO	17	794	2.197

DATOS DE LA PROPIEDAD

Nombre: SERVICIO GALEGO DE SAUDE CGA
N.I.F.: Q6550006H
Domicilio: CL SAN LAZARO
Localidad: SANTIAGO DE COMPOSTELA [A CORUÑA]
C.P.: 15700
Observaciones:

RELACIÓN DE NECESIDADES DE OCUPACIÓN

Calificación urbanística	Necesidad de ocupación suelo(m²)
SUNR	13

Galpón abierto (m²):
Cierre parcela(m): 4

FOTOGRAFÍA

PROYECTO: **Mellora da mobilidade peonil, paviment. e dotación de servizos na EP-1005, pk 0+000 a 1+000**

MUNICIPIO: Cangas **PROVINCIA:** Pontevedra

CROQUIS:

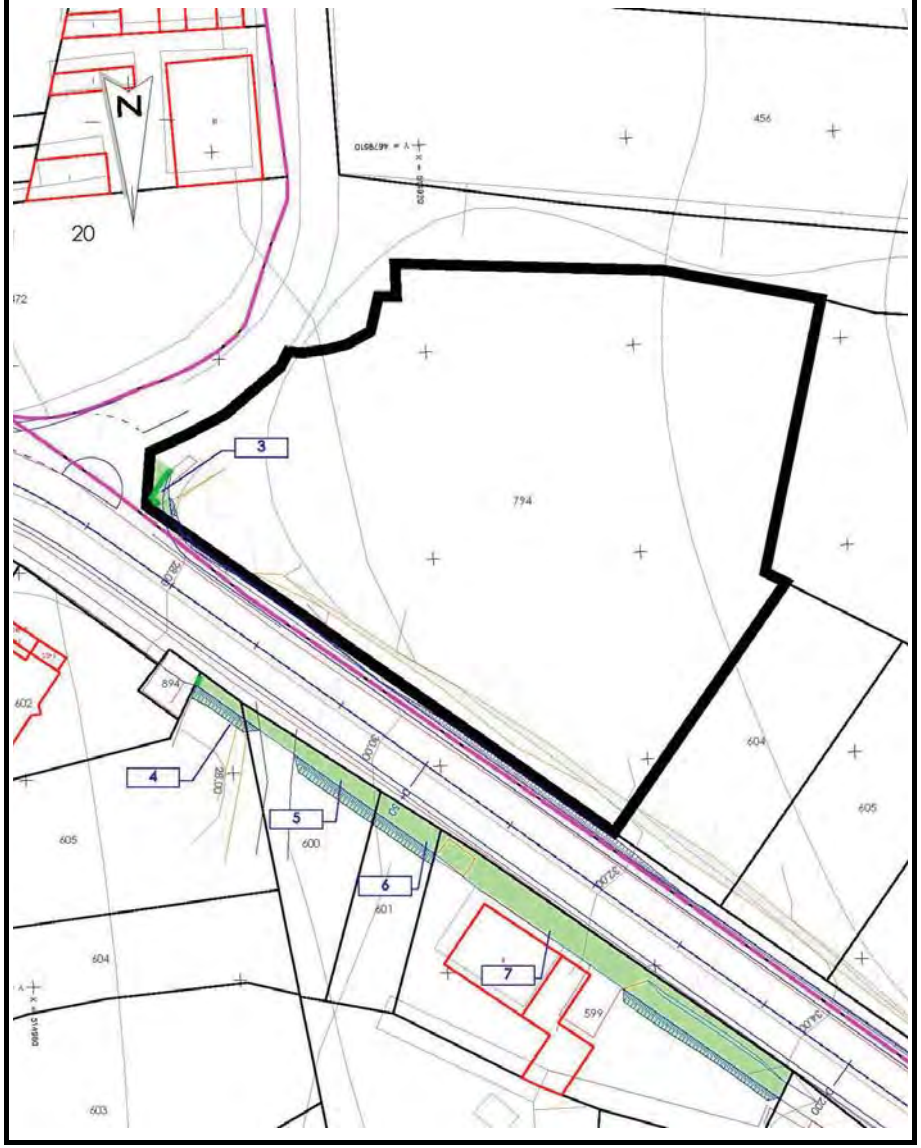

PROYECTO: **Mellora da mobilidade peonil, paviment. e dotación de servizos na EP-1005, pk 0+000 a 1+000**

MUNICIPIO: Cangas **PROVINCIA:** Pontevedra

Nº ORDEN	REFERENCIA CATASTRAL	NATURALEZA CATASTRAL	POLÍGONO	PARCELA	SUPERFICIE CATASTRAL (m²)
4	36008A01600605	RÚSTICO	16	605	622

DATOS DE LA PROPIEDAD

Nombre: OTERO LORENZO ADELAIDA
N.I.F.: 35935866E
Domicilio: LG VILARIÑO HIO 33
Localidad: CANGAS [PONTEVEDRA]
C.P.: 36945
Observaciones:

RELACIÓN DE NECESIDADES DE OCUPACIÓN

Calificación urbanística	Necesidad de ocupación suelo(m²)
SUNR	13

Galpón abierto (m²):
Cierre parcela(m): 1

FOTOGRAFÍA

PROYECTO: **Mellora da mobilidade peonil, paviment. e dotación de servizos na EP-1005, pk 0+000 a 1+000**

MUNICIPIO: Cangas **PROVINCIA:** Pontevedra

CROQUIS:

PROYECTO: **Mellora da mobilidade peonil, paviment. e dotación de servizos na EP-1005, pk 0+000 a 1+000**

MUNICIPIO: Cangas **PROVINCIA:** Pontevedra

Nº ORDEN	REFERENCIA CATASTRAL	NATURALEZA CATASTRAL	POLÍGONO	PARCELA	SUPERFICIE CATASTRAL (m²)
5	36008A01600600	RÚSTICO	16	600	193

DATOS DE LA PROPIEDAD

Nombre: MILLAN VAQUEIRO ANTONIO [HEREDEROS DE]
N.I.F.: 14413144X
Domicilio: LG LAGAR HIO 2
Localidad: CANGAS [PONTEVEDRA]
C.P.: 36948
Observaciones:

RELACIÓN DE NECESIDADES DE OCUPACIÓN

Calificación urbanística	Necesidad de ocupación suelo(m²)
SUNR	36

Galpón abierto (m²):
Cierre parcela(m):

FOTOGRAFÍA

PROYECTO: **Mellora da mobilidade peonil, paviment. e dotación de servizos na EP-1005, pk 0+000 a 1+000**

MUNICIPIO: Cangas **PROVINCIA:** Pontevedra

CROQUIS:

PROYECTO: **Mellora da mobilidade peonil, paviment. e dotación de servizos na EP-1005, pk 0+000 a 1+000**

MUNICIPIO: Cangas **PROVINCIA:** Pontevedra

Nº ORDEN	REFERENCIA CATASTRAL	NATURALEZA CATASTRAL	POLÍGONO	PARCELA	SUPERFICIE CATASTRAL (m²)
6	36008A01600601	RÚSTICO	16	601	130

DATOS DE LA PROPIEDAD

Nombre: LORENZO GARCIA ANTONIO
N.I.F.: 35168732F
Domicilio: CL NERGA POUSA BELLA 16
Localidad: CANGAS [PONTEVEDRA]
C.P.: 36940
Observaciones:

RELACIÓN DE NECESIDADES DE OCUPACIÓN

Calificación urbanística	Necesidad de ocupación suelo(m²)
SUNR	22

Galpón abierto (m²):
Cierre parcela(m):

FOTOGRAFÍA

PROYECTO: **Mellora da mobilidade peonil, paviment. e dotación de servizos na EP-1005, pk 0+000 a 1+000**

MUNICIPIO: Cangas **PROVINCIA:** Pontevedra

CROQUIS:

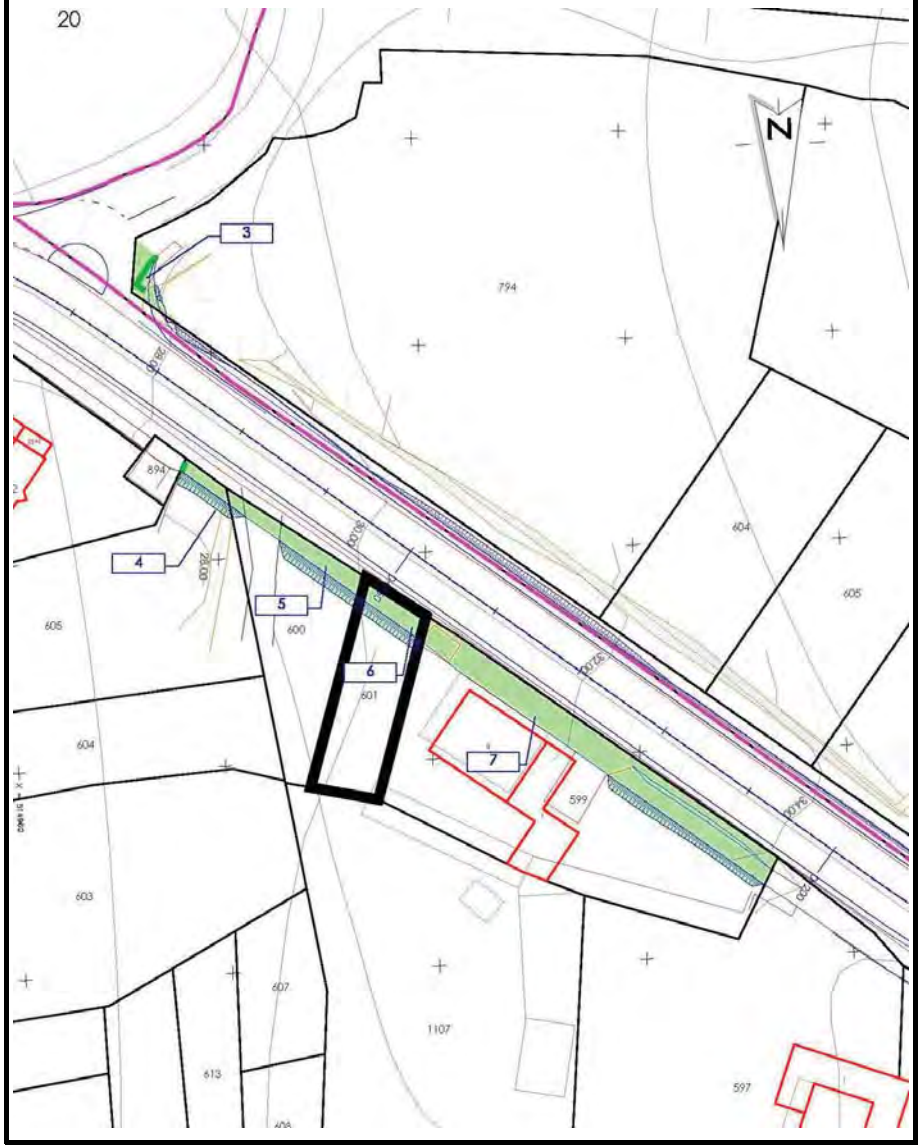

PROYECTO: **Mellora da mobilidade peonil, paviment. e dotación de servizos na EP-1005, pk 0+000 a 1+000**

MUNICIPIO: Cangas **PROVINCIA:** Pontevedra

Nº ORDEN	REFERENCIA CATASTRAL	NATURALEZA CATASTRAL	POLÍGONO	PARCELA	SUPERFICIE CATASTRAL (m²)
7	36008A01600599	RÚSTICO	16	599	443

DATOS DE LA PROPIEDAD

Nombre: MILLAN VAQUEIRO ANTONIO [HEREDEROS DE]
N.I.F.: 14413144X
Domicilio: LG LAGAR HIO 2
Localidad: CANGAS [PONTEVEDRA]
C.P.: 36948
Observaciones:

RELACIÓN DE NECESIDADES DE OCUPACIÓN

Calificación urbanística	Necesidad de ocupación suelo(m²)
SUNR	129

Galpón abierto (m²):
Cierre parcela(m):

FOTOGRAFÍA

PROYECTO: **Mellora da mobilidade peonil, paviment. e dotación de servizos na EP-1005, pk 0+000 a 1+000**

MUNICIPIO: Cangas **PROVINCIA:** Pontevedra

CROQUIS:

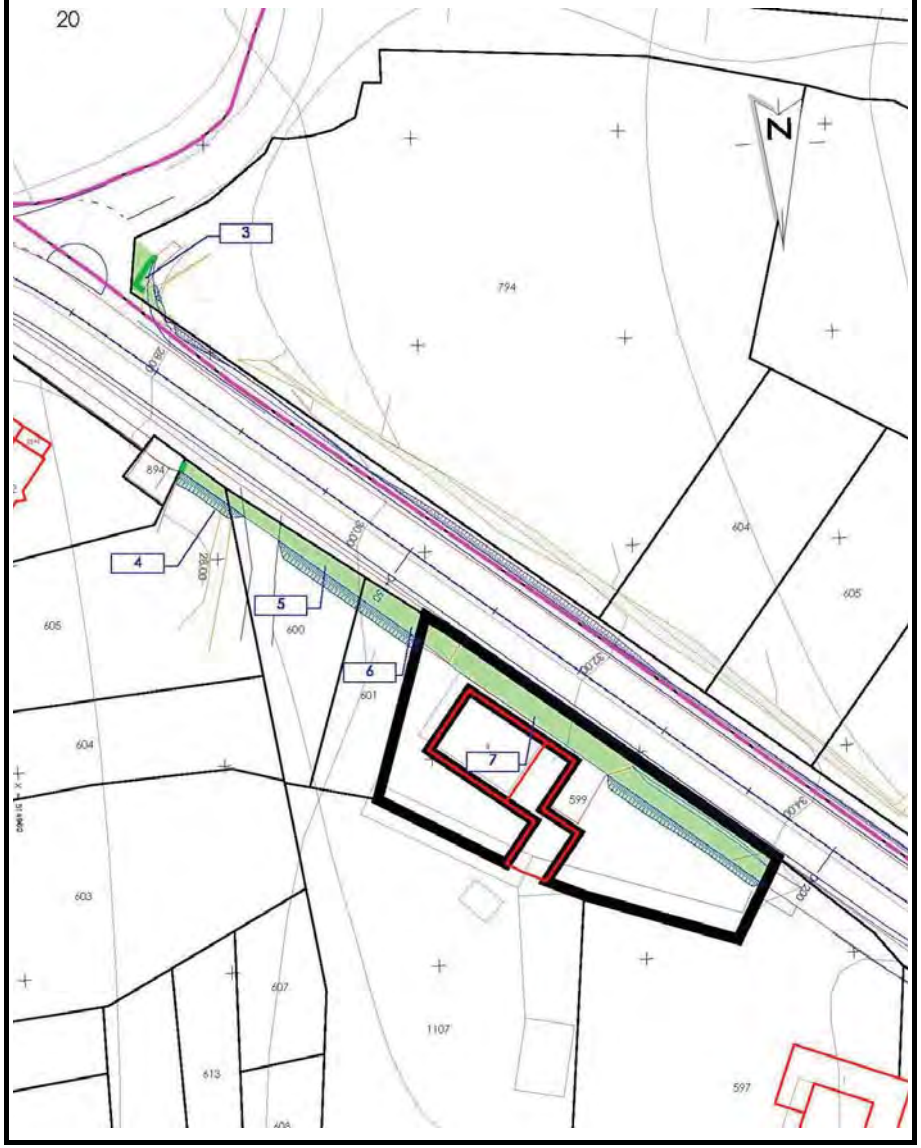

PROYECTO: **Mellora da mobilidade peonil, paviment. e dotación de servizos na EP-1005, pk 0+000 a 1+000**

MUNICIPIO: Cangas **PROVINCIA:** Pontevedra

Nº ORDEN	REFERENCIA CATASTRAL	NATURALEZA CATASTRAL	POLÍGONO	PARCELA	SUPERFICIE CATASTRAL (m²)
8	36008A01700611	RÚSTICO	17	611	196

DATOS DE LA PROPIEDAD

Nombre: SOLIÑO VILARIÑO BERNARDINA [HEREDEROS DE]
N.I.F.: 35168518T
Domicilio: LG HIO IGLESARIO 4
Localidad: CANGAS [PONTEVEDRA]
C.P.: 36940
Observaciones:

RELACIÓN DE NECESIDADES DE OCUPACIÓN

Calificación urbanística	Necesidad de ocupación suelo(m²)
SUNR	24

Galpón abierto (m²):
Cierre parcela(m):

FOTOGRAFÍA

PROYECTO: **Mellora da mobilidade peonil, paviment. e dotación de servizos na EP-1005, pk 0+000 a 1+000**

MUNICIPIO: Cangas **PROVINCIA:** Pontevedra

CROQUIS:

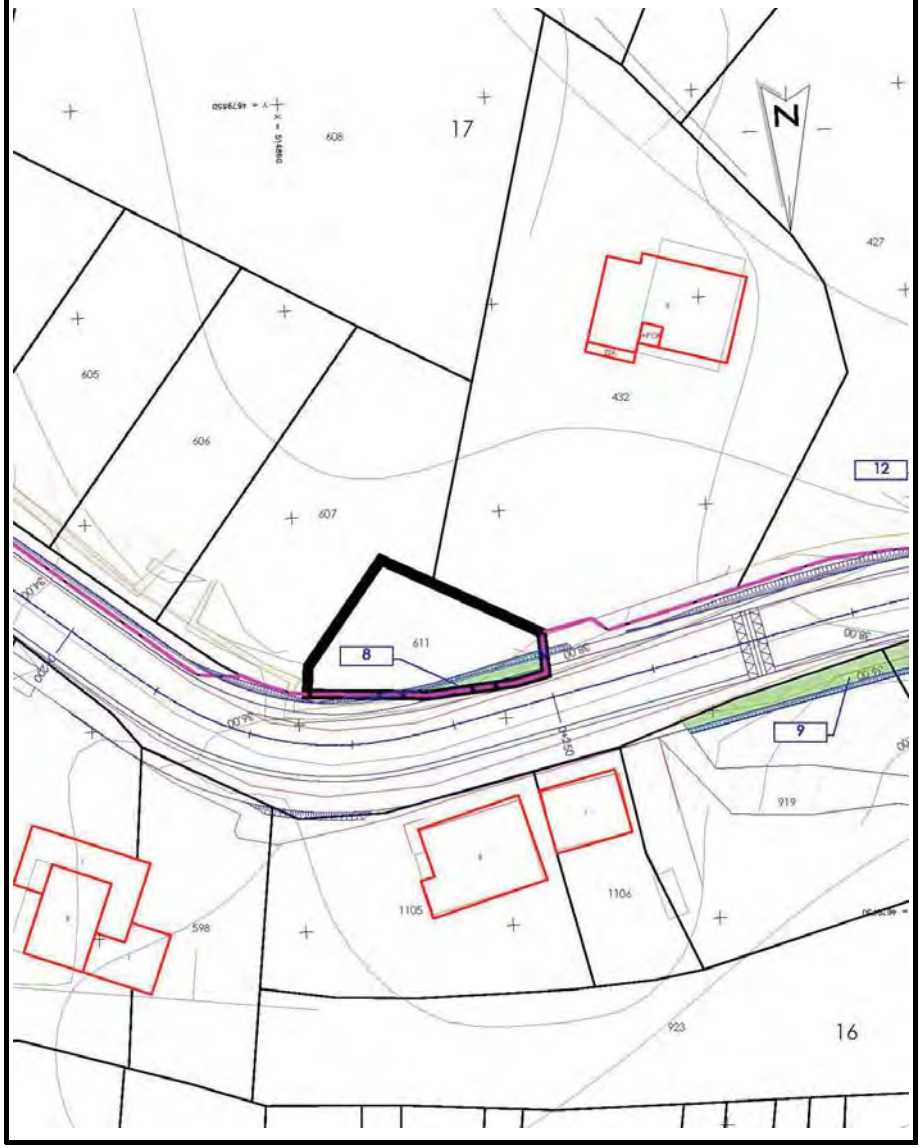

PROYECTO: **Mellora da mobilidade peonil, paviment. e dotación de servizos na EP-1005, pk 0+000 a 1+000**

MUNICIPIO: Cangas **PROVINCIA:** Pontevedra

Nº ORDEN	REFERENCIA CATASTRAL	NATURALEZA CATASTRAL	POLÍGONO	PARCELA	SUPERFICIE CATASTRAL (m²)
9	36008A01600919	RÚSTICO	16	919	700

DATOS DE LA PROPIEDAD

Nombre: LODEIRO OTERO M ASCENSION
N.I.F.: ---
Domicilio: PQ CANGAS
Localidad: CANGAS [PONTEVEDRA]
C.P.: 36940
Observaciones:

RELACIÓN DE NECESIDADES DE OCUPACIÓN

Calificación urbanística	Necesidad de ocupación suelo(m²)
SUNR	47

Galpón abierto (m²):
Cierre parcela(m):

FOTOGRAFÍA

PROYECTO: **Mellora da mobilidade peonil, paviment. e dotación de servizos na EP-1005, pk 0+000 a 1+000**

MUNICIPIO: Cangas **PROVINCIA:** Pontevedra

CROQUIS:

PROYECTO: **Mellora da mobilidade peonil, paviment. e dotación de servizos na EP-1005, pk 0+000 a 1+000**

MUNICIPIO: Cangas **PROVINCIA:** Pontevedra

Nº ORDEN	REFERENCIA CATASTRAL	NATURALEZA CATASTRAL	POLÍGONO	PARCELA	SUPERFICIE CATASTRAL (m²)
10	36008A01600912	RÚSTICO	16	912	191

DATOS DE LA PROPIEDAD

Nombre: EN INVESTIGACION, ARTICULO 47 DE LA LEY 33/2003
N.I.F.: ---
Domicilio: AV 25 DE XULLO 2
Localidad: CANGAS [PONTEVEDRA]
C.P.: 36940
Observaciones:

RELACIÓN DE NECESIDADES DE OCUPACIÓN

Calificación urbanística	Necesidad de ocupación suelo(m²)
SUNR	23

Galpón abierto (m²):
Cierre parcela(m):

FOTOGRAFÍA

PROYECTO: **Mellora da mobilidade peonil, paviment. e dotación de servizos na EP-1005, pk 0+000 a 1+000**

MUNICIPIO: Cangas **PROVINCIA:** Pontevedra

CROQUIS:

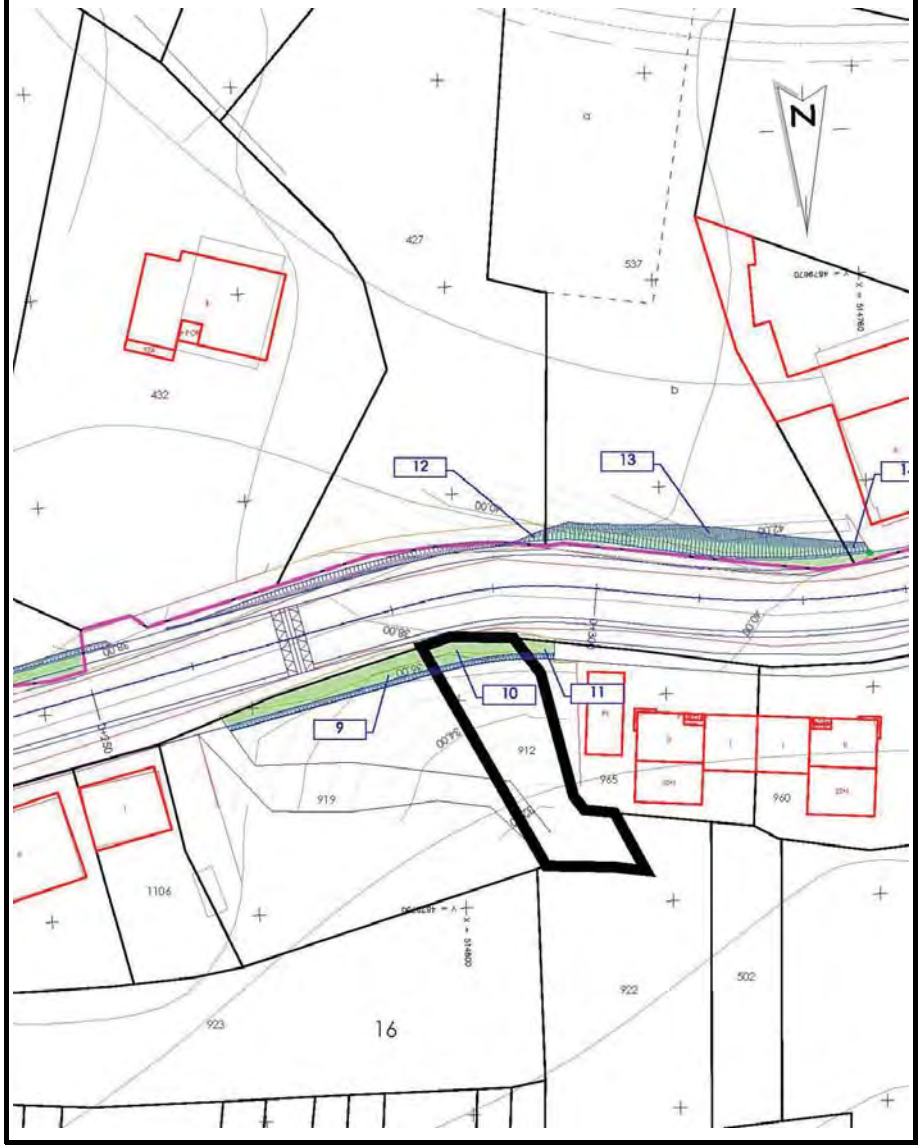

PROYECTO: **Mellora da mobilidade peonil, paviment. e dotación de servizos na EP-1005, pk 0+000 a 1+000**

MUNICIPIO: Cangas **PROVINCIA:** Pontevedra

Nº ORDEN	REFERENCIA CATASTRAL	NATURALEZA CATASTRAL	POLÍGONO	PARCELA	SUPERFICIE CATASTRAL (m²)
11	36008A01600965	RÚSTICO	16	965	311

DATOS DE LA PROPIEDAD

Nombre: PROMOCIONES FONTEDAMA SL
N.I.F.: B36466464
Domicilio: CL AVE DO MAR-URB. O ROSAL 14 Pl:01 Pt:C
Localidad: MOAÑA [PONTEVEDRA]
C.P.: 36950
Observaciones:

RELACIÓN DE NECESIDADES DE OCUPACIÓN

Calificación urbanística	Necesidad de ocupación suelo(m²)
SUNR	6

Galpón abierto (m²):
Cierre parcela(m):

FOTOGRAFÍA

PROYECTO: **Mellora da mobilidade peonil, paviment. e dotación de servizos na EP-1005, pk 0+000 a 1+000**

MUNICIPIO: Cangas **PROVINCIA:** Pontevedra

CROQUIS:

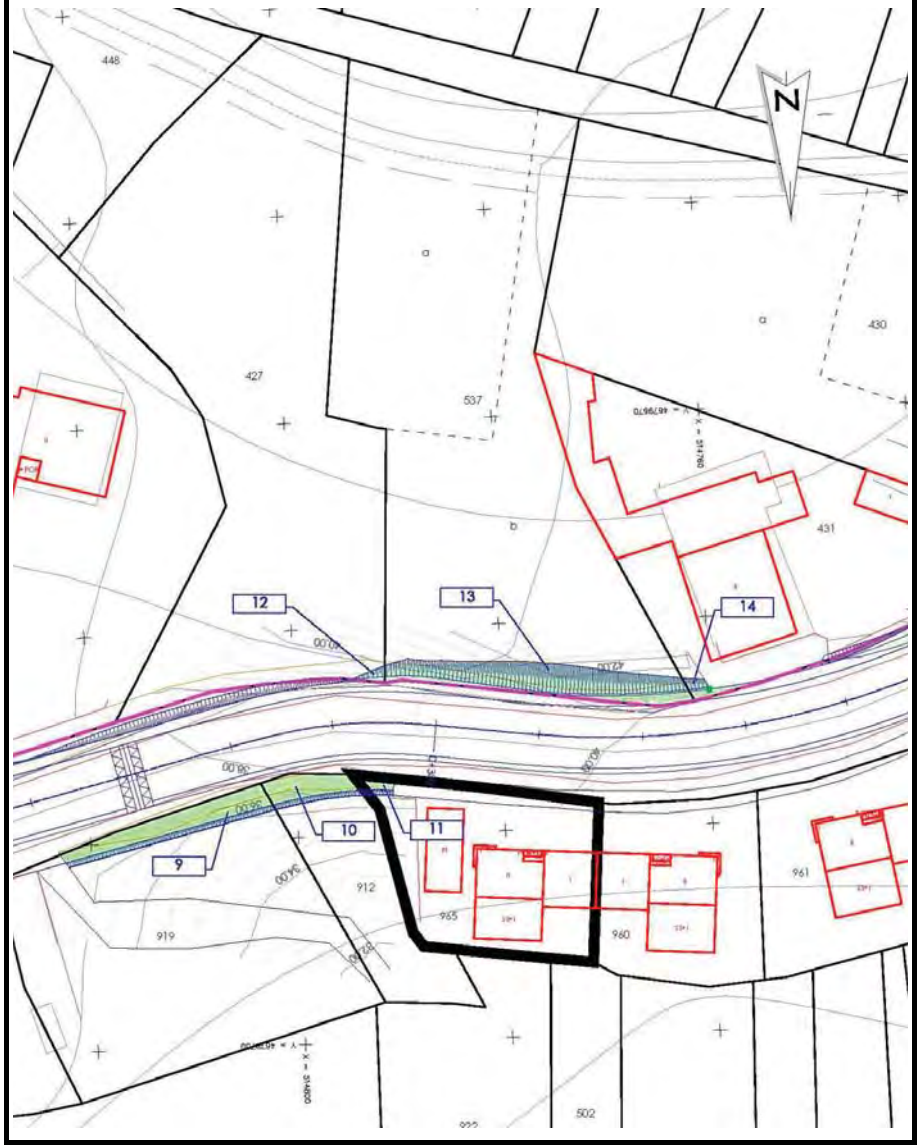

PROYECTO: **Mellora da mobilidade peonil, paviment. e dotación de servizos na EP-1005, pk 0+000 a 1+000**

MUNICIPIO: Cangas **PROVINCIA:** Pontevedra

Nº ORDEN	REFERENCIA CATASTRAL	NATURALEZA CATASTRAL	POLÍGONO	PARCELA	SUPERFICIE CATASTRAL (m²)
12	36008A01700427	RÚSTICO	17	427	1.165

DATOS DE LA PROPIEDAD

Nombre: RODRIGUEZ PAZOS CARLOS
N.I.F.: 353079122
Domicilio: CR DE BUEU - SAN CIBRAN - AL 13 Pl:03 Pt:B
Localidad: CANGAS [PONTEVEDRA]
C.P.: 36945
Observaciones:

RELACIÓN DE NECESIDADES DE OCUPACIÓN

Calificación urbanística	Necesidad de ocupación suelo(m²)
SUNR	3

Galpón abierto (m²):
Cierre parcela(m):

FOTOGRAFÍA

PROYECTO: **Mellora da mobilidade peonil, paviment. e dotación de servizos na EP-1005, pk 0+000 a 1+000**

MUNICIPIO: Cangas **PROVINCIA:** Pontevedra

CROQUIS:

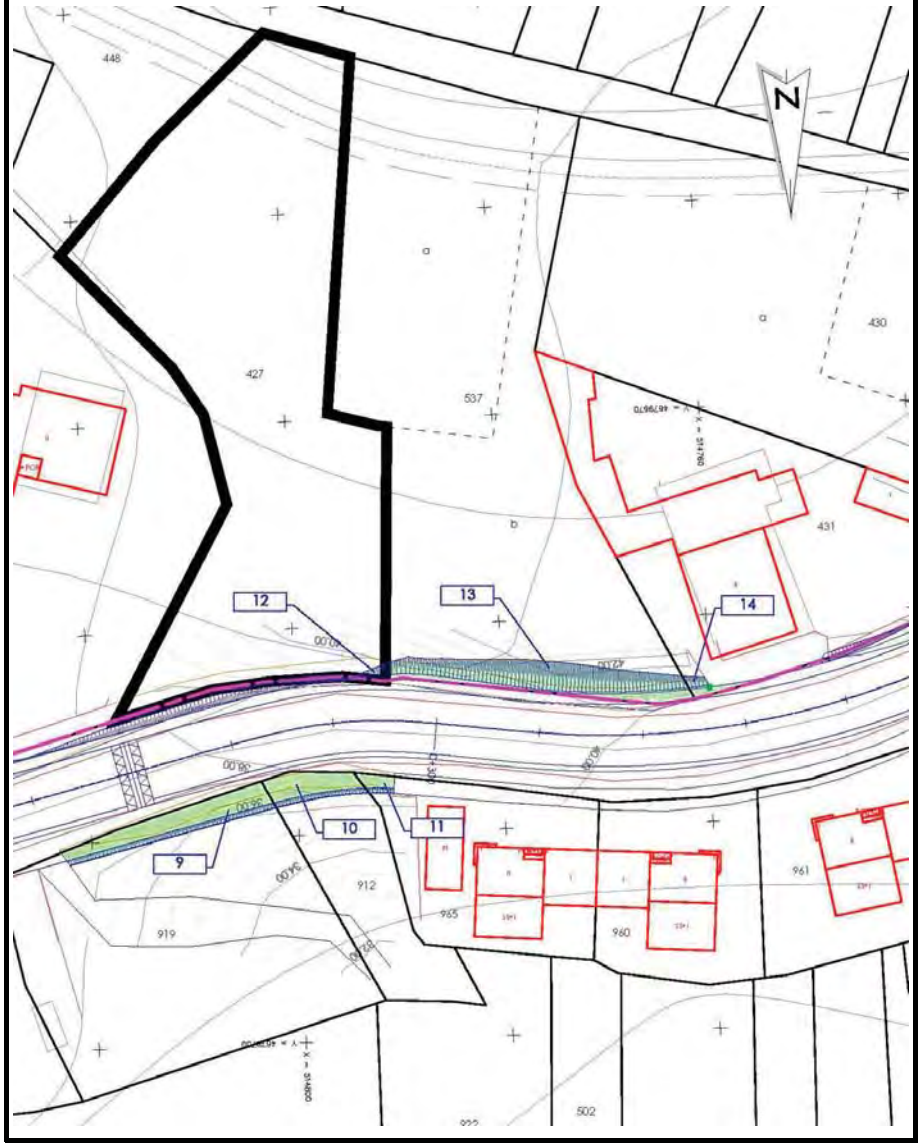

PROYECTO: **Mellora da mobilidade peonil, paviment. e dotación de servizos na EP-1005, pk 0+000 a 1+000**

MUNICIPIO: Cangas **PROVINCIA:** Pontevedra

Nº ORDEN	REFERENCIA CATASTRAL	NATURALEZA CATASTRAL	POLÍGONO	PARCELA	SUPERFICIE CATASTRAL (m²)
13	36008A01700537	RÚSTICO	17	537	1.266

DATOS DE LA PROPIEDAD

Nombre: ENTREMUIÑOS SL
N.I.F.: B94066149
Domicilio: RU OUTEIRO 44 BALEA
Localidad: CANGAS [PONTEVEDRA]
C.P.: 36940
Observaciones:

RELACIÓN DE NECESIDADES DE OCUPACIÓN

Calificación urbanística	Necesidad de ocupación suelo(m²)
SUNR	78

Galpón abierto (m²):
Cierre parcela(m):

FOTOGRAFÍA

PROYECTO: **Mellora da mobilidade peonil, paviment. e dotación de servizos na EP-1005, pk 0+000 a 1+000**

MUNICIPIO: Cangas **PROVINCIA:** Pontevedra

CROQUIS:

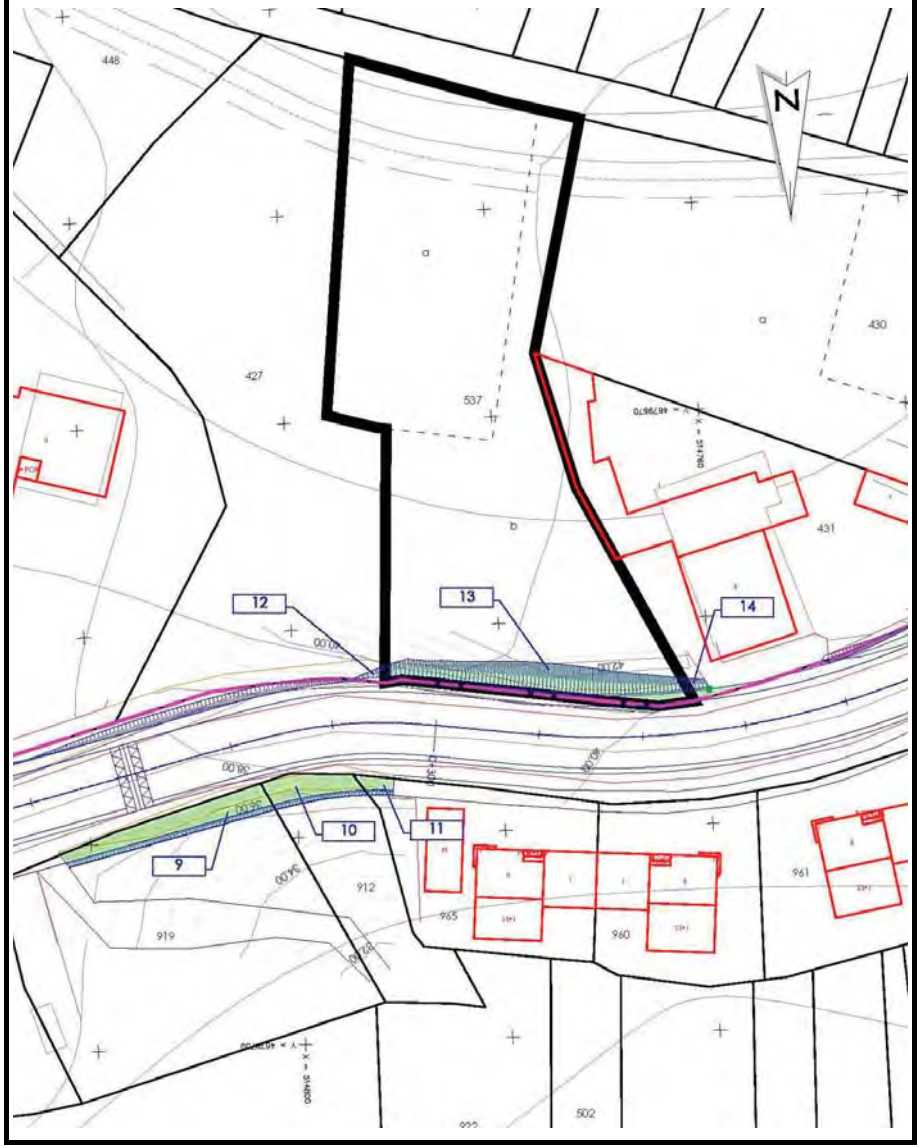

PROYECTO: **Mellora da mobilidade peonil, paviment. e dotación de servizos na EP-1005, pk 0+000 a 1+000**

MUNICIPIO: Cangas **PROVINCIA:** Pontevedra

Nº ORDEN	REFERENCIA CATASTRAL	NATURALEZA CATASTRAL	POLÍGONO	PARCELA	SUPERFICIE CATASTRAL (m²)
14	36008A01700431	RÚSTICO	17	431	535

DATOS DE LA PROPIEDAD

Nombre:
N.I.F.:
Domicilio:
Localidad:
C.P.:
Observaciones: No disponible. Ver ficha catastro.

RELACIÓN DE NECESIDADES DE OCUPACIÓN

Calificación urbanística	Necesidad de ocupación suelo(m²)
SUNR	7

Galpón abierto (m²):
Cierre parcela(m): 1

FOTOGRAFÍA

PROYECTO: **Mellora da mobilidade peonil, paviment. e dotación de servizos na EP-1005, pk 0+000 a 1+000**

MUNICIPIO: Cangas **PROVINCIA:** Pontevedra

CROQUIS:

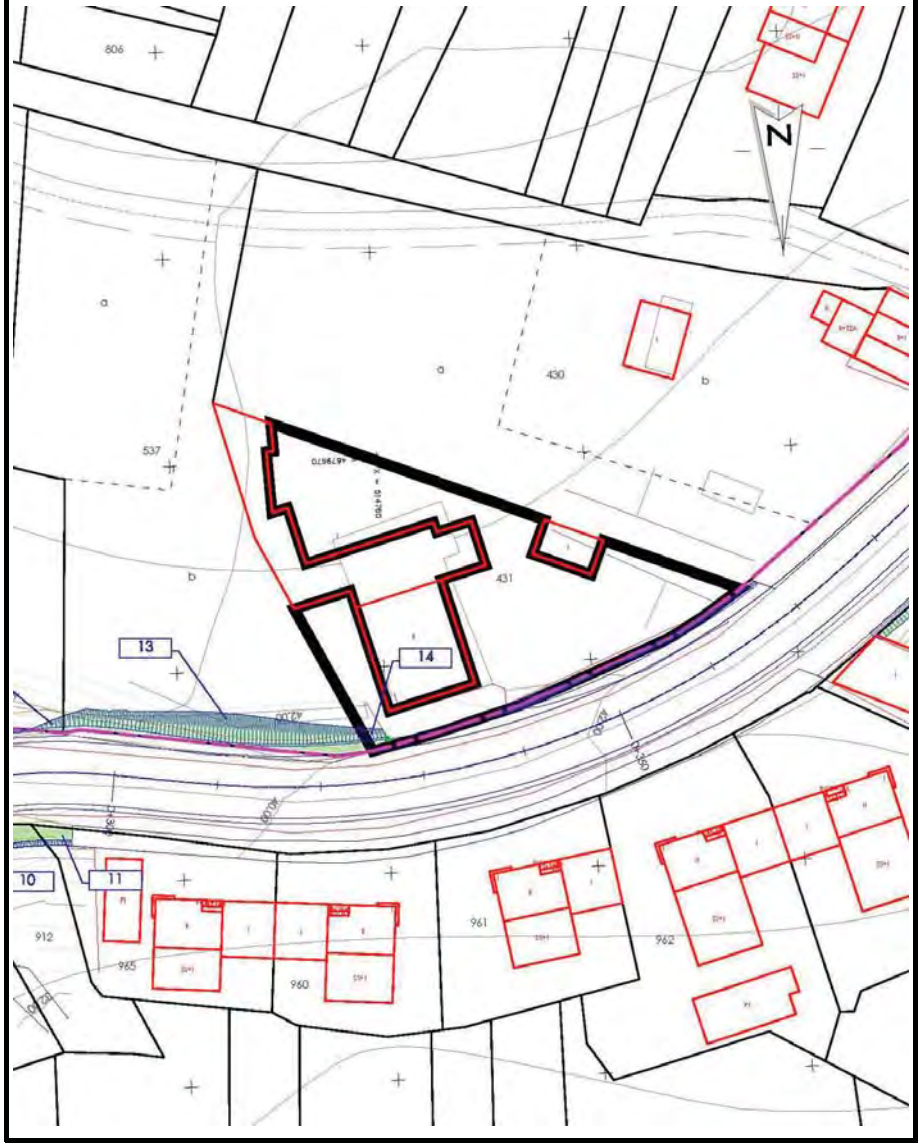

PROYECTO: **Mellora da mobilidade peonil, paviment. e dotación de servizos na EP-1005, pk 0+000 a 1+000**

MUNICIPIO: Cangas **PROVINCIA:** Pontevedra

Nº ORDEN	REFERENCIA CATASTRAL	NATURALEZA CATASTRAL	POLÍGONO	PARCELA	SUPERFICIE CATASTRAL (m²)
15	36008A01600889	RÚSTICO	16	889	854

DATOS DE LA PROPIEDAD

Nombre: IGLESIAS COSTAS AVELINO
N.I.F.: ---
Domicilio: PQ HIO
Localidad: CANGAS [PONTEVEDRA]
C.P.: 36945
Observaciones:

RELACIÓN DE NECESIDADES DE OCUPACIÓN

Calificación urbanística	Necesidad de ocupación suelo(m²)
SUNR	12

Galpón abierto (m²):
Cierre parcela(m):

FOTOGRAFÍA

PROYECTO: **Mellora da mobilidade peonil, paviment. e dotación de servizos na EP-1005, pk 0+000 a 1+000**

MUNICIPIO: Cangas **PROVINCIA:** Pontevedra

CROQUIS:

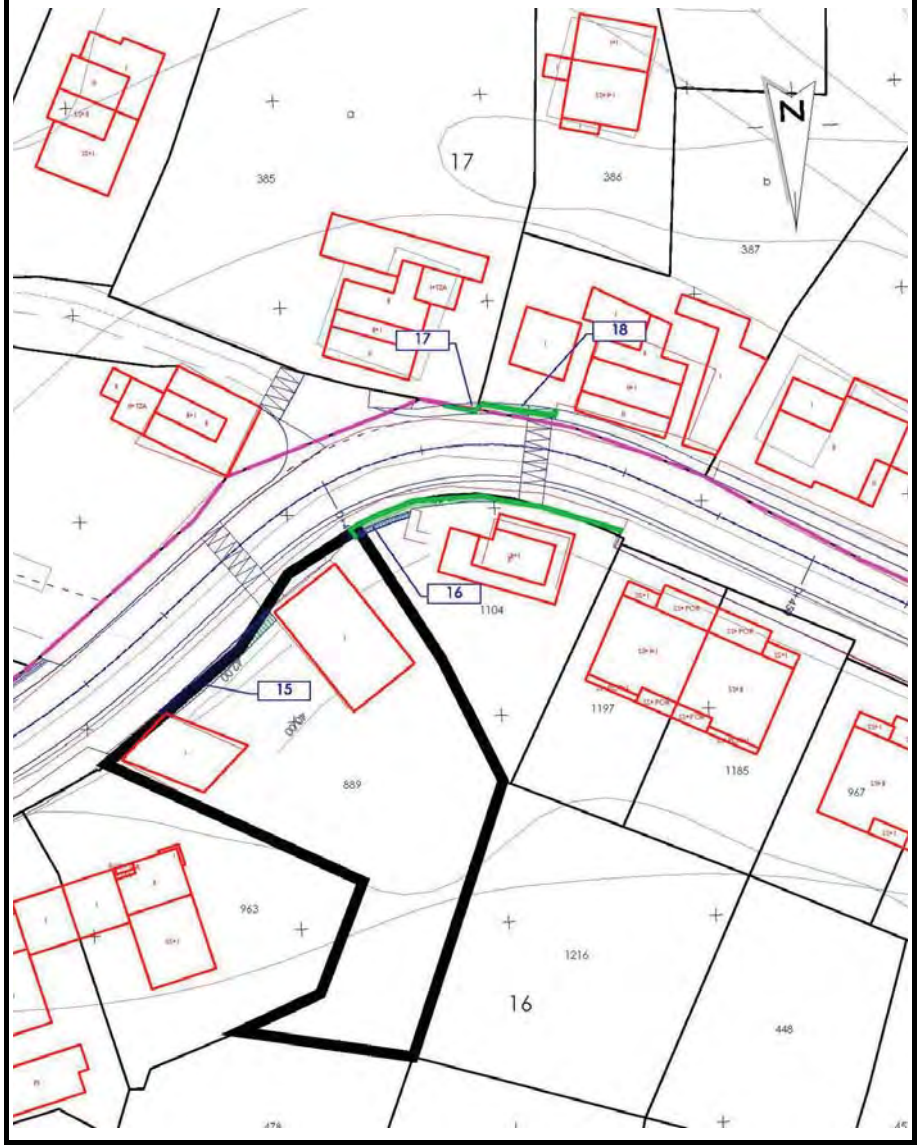

PROYECTO: **Mellora da mobilidade peonil, paviment. e dotación de servizos na EP-1005, pk 0+000 a 1+000**

MUNICIPIO: Cangas **PROVINCIA:** Pontevedra

Nº ORDEN	REFERENCIA CATASTRAL	NATURALEZA CATASTRAL	POLÍGONO	PARCELA	SUPERFICIE CATASTRAL (m²)
16	36008A01601104	RÚSTICO	16	1104	300

DATOS DE LA PROPIEDAD

Nombre: IGLESIAS COSTAS DOLORES
N.I.F.: 35926505E
Domicilio: LG HIO IGLESARIO 14
Localidad: CANGAS [PONTEVEDRA]
C.P.: 36948
Observaciones:

RELACIÓN DE NECESIDADES DE OCUPACIÓN

Calificación urbanística	Necesidad de ocupación suelo(m²)
SUNR	55

Galpón abierto (m²):
Cierre parcela(m): 29

FOTOGRAFÍA

PROYECTO: **Mellora da mobilidade peonil, paviment. e dotación de servizos na EP-1005, pk 0+000 a 1+000**

MUNICIPIO: Cangas **PROVINCIA:** Pontevedra

CROQUIS:

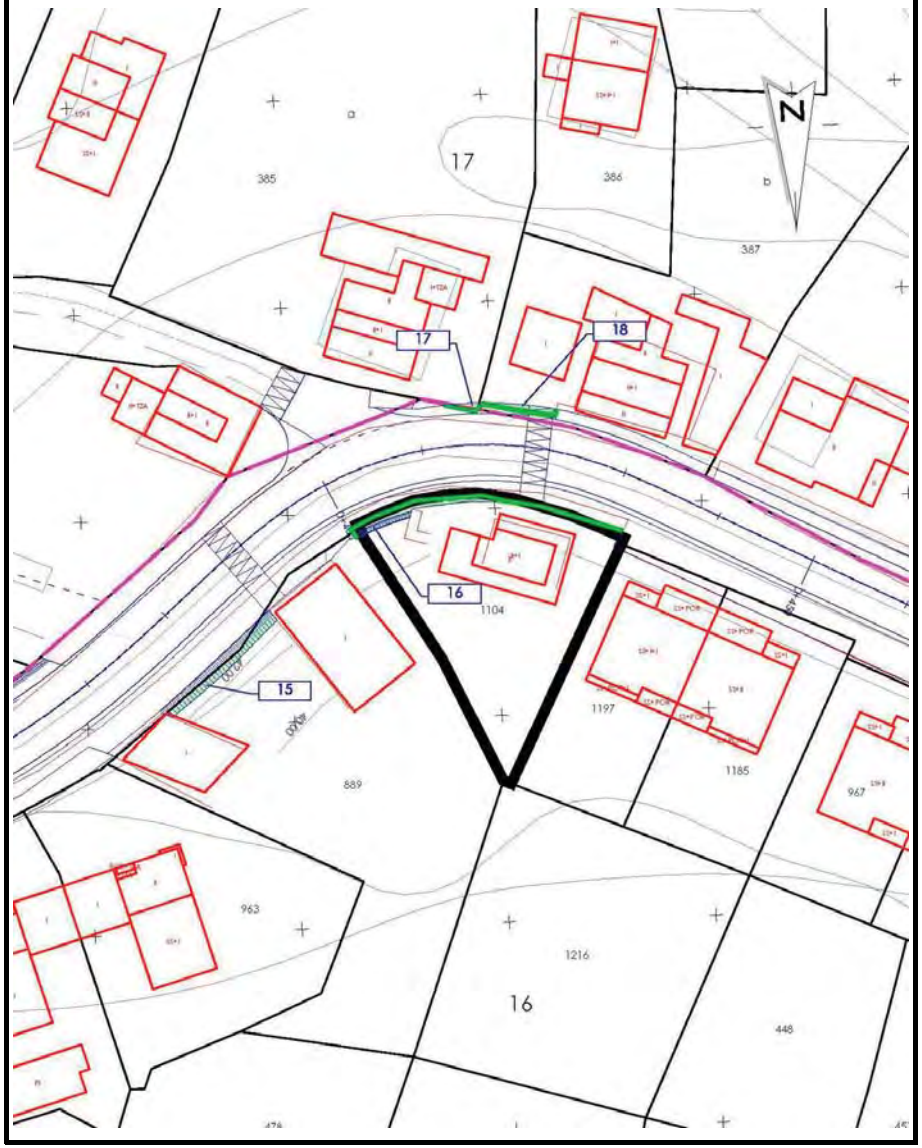

PROYECTO: **Mellora da mobilidade peonil, paviment. e dotación de servizos na EP-1005, pk 0+000 a 1+000**

MUNICIPIO: Cangas **PROVINCIA:** Pontevedra

Nº ORDEN	REFERENCIA CATASTRAL	NATURALEZA CATASTRAL	POLÍGONO	PARCELA	SUPERFICIE CATASTRAL (m²)
17	36008A01700385	RÚSTICO	17	385	4.011

DATOS DE LA PROPIEDAD

Nombre: PORTELA COYA LUCINDA [HEREDEROS DE]
N.I.F.: 35167091E
Domicilio: CL TORRECEDEIRA 46 Pl:07 Pt:C
Localidad: VIGO [PONTEVEDRA]
C.P.: 36202
Observaciones:

RELACIÓN DE NECESIDADES DE OCUPACIÓN

Calificación urbanística	Necesidad de ocupación suelo(m²)
SUNR	1

Galpón abierto (m²):
Cierre parcela(m): 3

FOTOGRAFÍA

PROYECTO: **Mellora da mobilidade peonil, paviment. e dotación de servizos na EP-1005, pk 0+000 a 1+000**

MUNICIPIO: Cangas **PROVINCIA:** Pontevedra

CROQUIS:

PROYECTO: **Mellora da mobilidade peonil, paviment. e dotación de servizos na EP-1005, pk 0+000 a 1+000**

MUNICIPIO: Cangas **PROVINCIA:** Pontevedra

Nº ORDEN	REFERENCIA CATASTRAL	NATURALEZA CATASTRAL	POLÍGONO	PARCELA	SUPERFICIE CATASTRAL (m²)
18	36008A01700387	RÚSTICO	17	387	1.863

DATOS DE LA PROPIEDAD

Nombre: IGLESIAS COUSIÑO MANUEL
N.I.F.: ---
Domicilio: PQ CANGAS
Localidad: CANGAS [PONTEVEDRA]
C.P.: 36940
Observaciones:

RELACIÓN DE NECESIDADES DE OCUPACIÓN

Calificación urbanística	Necesidad de ocupación suelo(m²)
SUNR	8

Galpón abierto (m²):
Cierre parcela(m): 8

FOTOGRAFÍA

PROYECTO: **Mellora da mobilidade peonil, paviment. e dotación de servizos na EP-1005, pk 0+000 a 1+000**

MUNICIPIO: Cangas **PROVINCIA:** Pontevedra

CROQUIS:

PROYECTO: **Mellora da mobilidade peonil, paviment. e dotación de servizos na EP-1005, pk 0+000 a 1+000**

MUNICIPIO: Cangas **PROVINCIA:** Pontevedra

Nº ORDEN	REFERENCIA CATASTRAL	NATURALEZA CATASTRAL	POLÍGONO	PARCELA	SUPERFICIE CATASTRAL (m²)
19	36008A01700389	RÚSTICO	17	389	513

DATOS DE LA PROPIEDAD

Nombre: EN INVESTIGACION, ARTICULO 47 DE LA LEY 33/2003
N.I.F.: ---
Domicilio: AV 25 DE XULLO 2
Localidad: CANGAS [PONTEVEDRA]
C.P.: 36940
Observaciones:

RELACIÓN DE NECESIDADES DE OCUPACIÓN

Calificación urbanística	Necesidad de ocupación suelo(m²)
SUNR	33

Galpón abierto (m²):
Cierre parcela(m): 14

FOTOGRAFÍA

PROYECTO: **Mellora da mobilidade peonil, paviment. e dotación de servizos na EP-1005, pk 0+000 a 1+000**

MUNICIPIO: Cangas **PROVINCIA:** Pontevedra

CROQUIS:

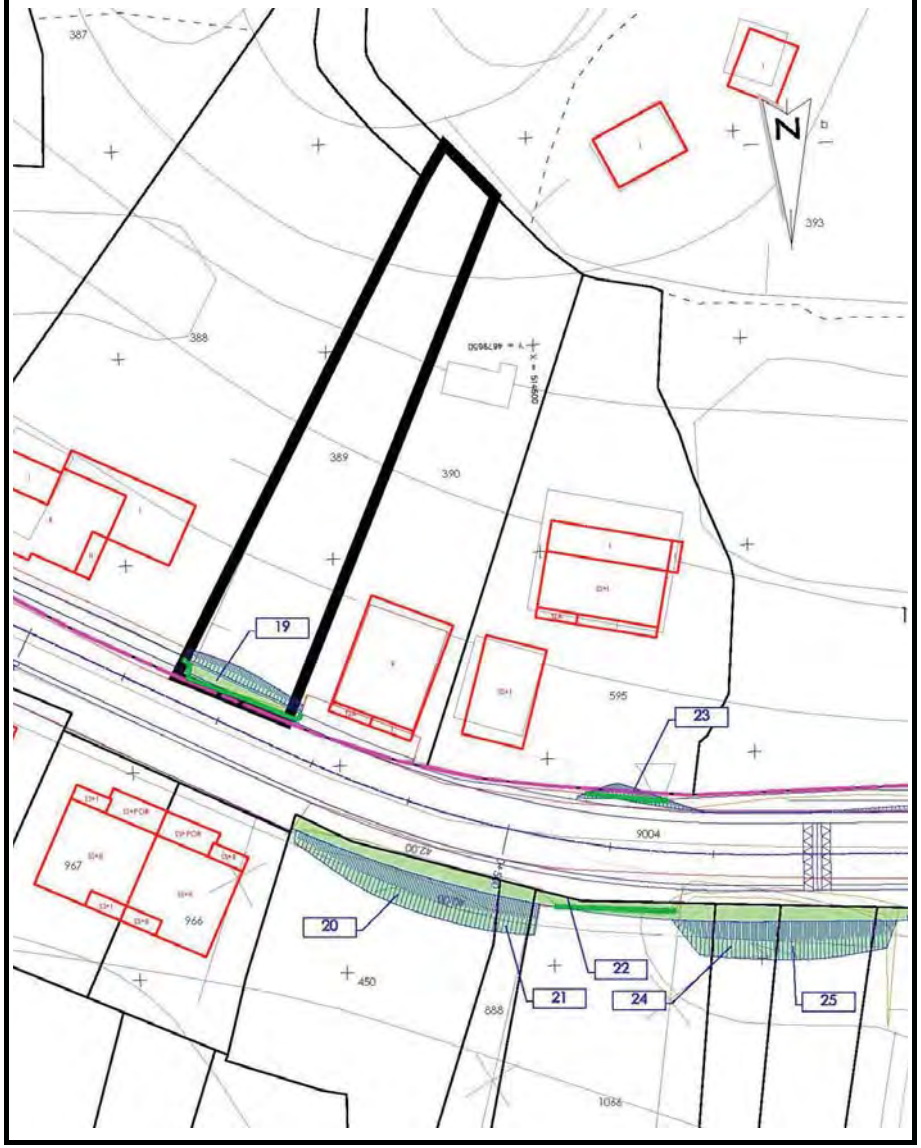

PROYECTO: **Mellora da mobilidade peonil, paviment. e dotación de servizos na EP-1005, pk 0+000 a 1+000**

MUNICIPIO: Cangas **PROVINCIA:** Pontevedra

Nº ORDEN	REFERENCIA CATASTRAL	NATURALEZA CATASTRAL	POLÍGONO	PARCELA	SUPERFICIE CATASTRAL (m²)
20	36008A01600450	RÚSTICO	16	450	554

DATOS DE LA PROPIEDAD

Nombre: EN INVESTIGACION, ARTICULO 47 DE LA LEY 33/2003
N.I.F.: ---
Domicilio: AV 25 DE XULLO 2
Localidad: CANGAS [PONTEVEDRA]
C.P.: 36940
Observaciones:

RELACIÓN DE NECESIDADES DE OCUPACIÓN

Calificación urbanística	Necesidad de ocupación suelo(m²)
SUNR	89

Galpón abierto (m²):
Cierre parcela(m):

FOTOGRAFÍA

PROYECTO: **Mellora da mobilidade peonil, paviment. e dotación de servizos na EP-1005, pk 0+000 a 1+000**

MUNICIPIO: Cangas **PROVINCIA:** Pontevedra

CROQUIS:

PROYECTO: **Mellora da mobilidade peonil, paviment. e dotación de servizos na EP-1005, pk 0+000 a 1+000**

MUNICIPIO: Cangas **PROVINCIA:** Pontevedra

Nº ORDEN	REFERENCIA CATASTRAL	NATURALEZA CATASTRAL	POLÍGONO	PARCELA	SUPERFICIE CATASTRAL (m^2)
21	36008A01600888	RÚSTICO	16	888	2.653

DATOS DE LA PROPIEDAD

Nombre: GONZALEZ OTERO MANUEL
N.I.F.: 35928668T
Domicilio: LG CAMINO VIEJO - SAN ROQUE 27
Localidad: CANGAS [PONTEVEDRA]
C.P.: 36940
Observaciones:

RELACIÓN DE NECESIDADES DE OCUPACIÓN

Calificación urbanística	Necesidad de ocupación suelo(m^2)
SUNR	16

Galpón abierto (m^2):
Cierre parcela(m):

FOTOGRAFÍA

PROYECTO: **Mellora da mobilidade peonil, paviment. e dotación de servizos na EP-1005, pk 0+000 a 1+000**

MUNICIPIO: Cangas **PROVINCIA:** Pontevedra

CROQUIS:

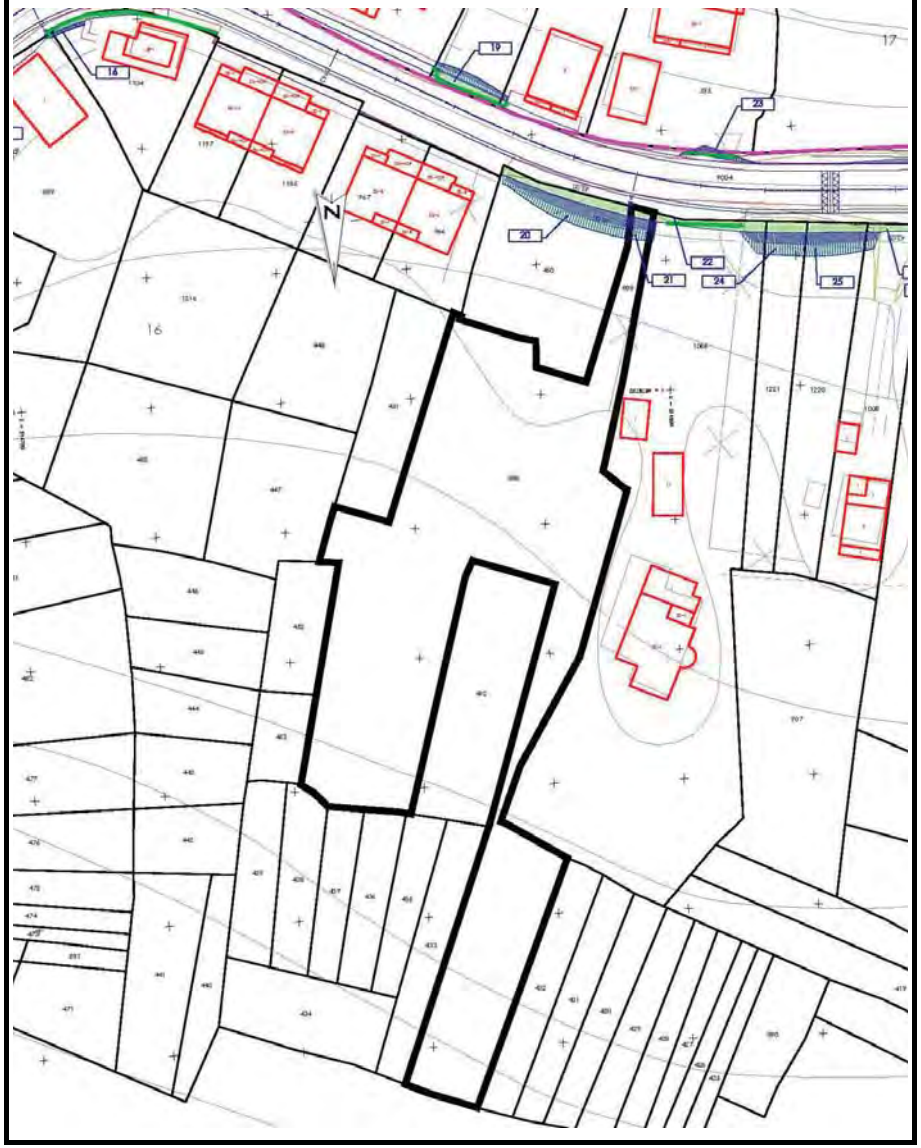

PROYECTO: **Mellora da mobilidade peonil, paviment. e dotación de servizos na EP-1005, pk 0+000 a 1+000**

MUNICIPIO: Cangas **PROVINCIA:** Pontevedra

Nº ORDEN	REFERENCIA CATASTRAL	NATURALEZA CATASTRAL	POLÍGONO	PARCELA	SUPERFICIE CATASTRAL (m²)
22	36008A01601066	RÚSTICO	16	1066	2.164

DATOS DE LA PROPIEDAD

Nombre:	LORENZO FREIRE AMELIA	FONTAN ROBES DIEGO ENRIQUE
N.I.F.:	35463956A	36063338M
Domicilio:	LG IGLESARIO LAGAR - CARRETE 20 CANGAS DE MORRAZO	LG IGLESARIO-HIO 20 CANGAS DE MORRAZO
Localidad:	CANGAS [PONTEVEDRA]	CANGAS [PONTEVEDRA]
C.P.:	36945	36945
Observaciones:		

RELACIÓN DE NECESIDADES DE OCUPACIÓN

Calificación urbanística	Necesidad de ocupación suelo(m²)
SUNR	35

Galpón abierto (m²):

Cierre parcela(m): 12

FOTOGRAFÍA

PROYECTO: **Mellora da mobilidade peonil, paviment. e dotación de servizos na EP-1005, pk 0+000 a 1+000**

MUNICIPIO: Cangas **PROVINCIA:** Pontevedra

CROQUIS:

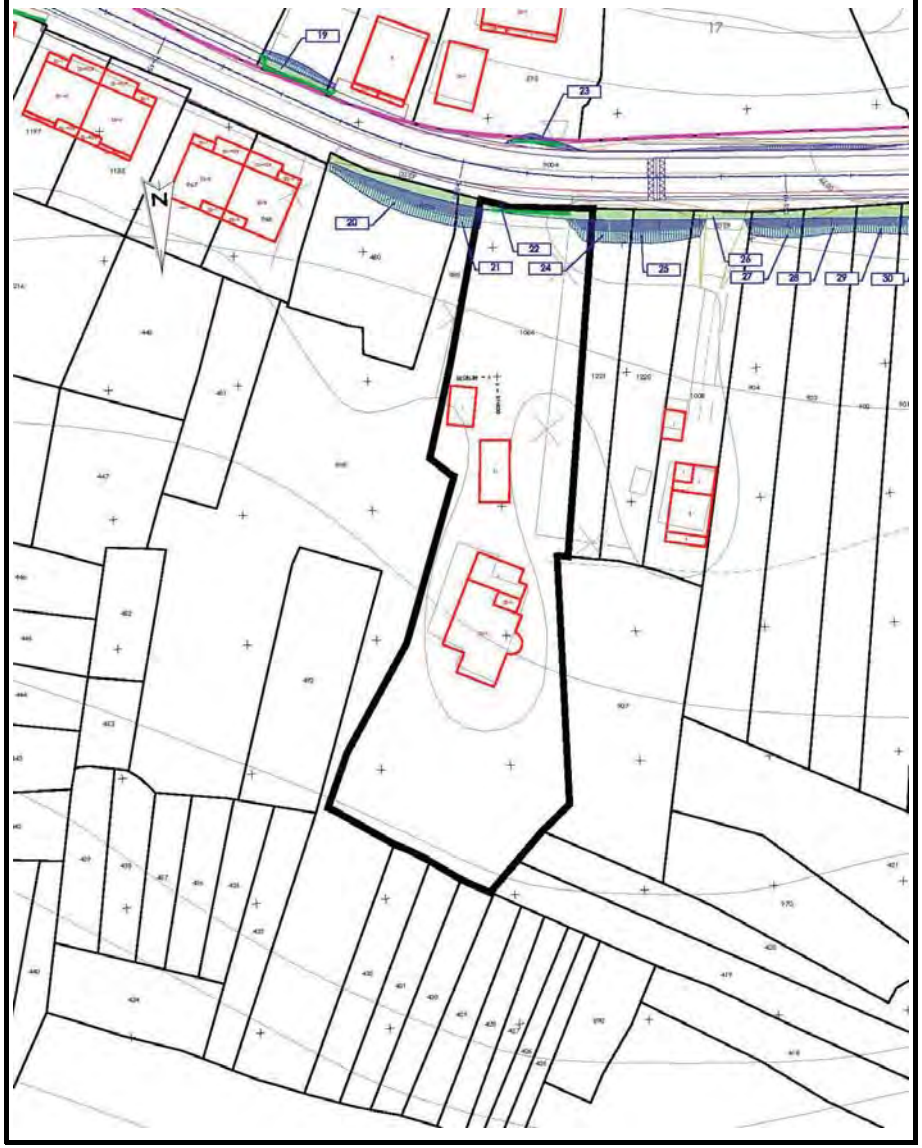

PROYECTO: **Mellora da mobilidade peonil, paviment. e dotación de servizos na EP-1005, pk 0+000 a 1+000**

MUNICIPIO: Cangas **PROVINCIA:** Pontevedra

Nº ORDEN	REFERENCIA CATASTRAL	NATURALEZA CATASTRAL	POLÍGONO	PARCELA	SUPERFICIE CATASTRAL (m^2)
23	36008A01700595	RÚSTICO	17	595	754

DATOS DE LA PROPIEDAD

Nombre: DACOSTA BASTON AVELINO
N.I.F.: 35934487T
Domicilio: LG DARBO-SEIJO 7
Localidad: CANGAS [PONTEVEDRA]
C.P.: 36948
Observaciones:

RELACIÓN DE NECESIDADES DE OCUPACIÓN

Calificación urbanística	Necesidad de ocupación suelo(m^2)
SUNR	10

Galpón abierto (m^2):
Cierre parcela(m): 8

FOTOGRAFÍA

PROYECTO: **Mellora da mobilidade peonil, paviment. e dotación de servizos na EP-1005, pk 0+000 a 1+000**

MUNICIPIO: Cangas **PROVINCIA:** Pontevedra

CROQUIS:

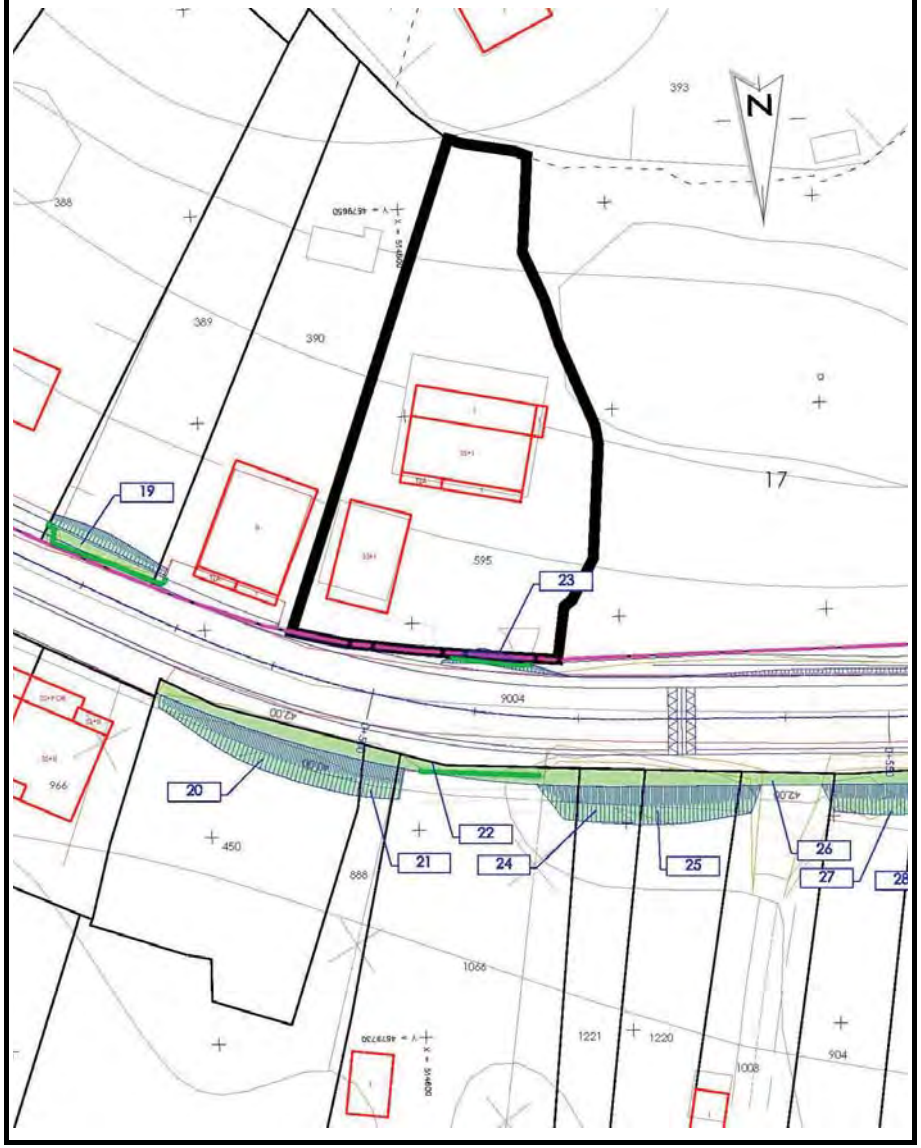

PROYECTO: **Mellora da mobilidade peonil, paviment. e dotación de servizos na EP-1005, pk 0+000 a 1+000**

MUNICIPIO: Cangas **PROVINCIA:** Pontevedra

Nº ORDEN	REFERENCIA CATASTRAL	NATURALEZA CATASTRAL	POLÍGONO	PARCELA	SUPERFICIE CATASTRAL (m²)
24	36008A01601221	RÚSTICO	16	1221	303

DATOS DE LA PROPIEDAD

Nombre:	PIÑEIRO GARCIA CARMEN	SOLIÑO PIÑEIRO LEANDRO
N.I.F.:	76833438Y	36060166F
Domicilio:	LG IGLESARIO HIO LAGAR 20	CL REDONDELA 4 Bl:1
Localidad:	CANGAS [PONTEVEDRA]	CANGAS [PONTEVEDRA]
C.P.:	36948	36940
Observaciones:	Y dos propietarios más	

RELACIÓN DE NECESIDADES DE OCUPACIÓN

Calificación urbanística	Necesidad de ocupación suelo(m²)
SUNR	33

Galpón abierto (m²):

Cierre parcela(m):

FOTOGRAFÍA

PROYECTO: **Mellora da mobilidade peonil, paviment. e dotación de servizos na EP-1005, pk 0+000 a 1+000**

MUNICIPIO: Cangas **PROVINCIA:** Pontevedra

CROQUIS:

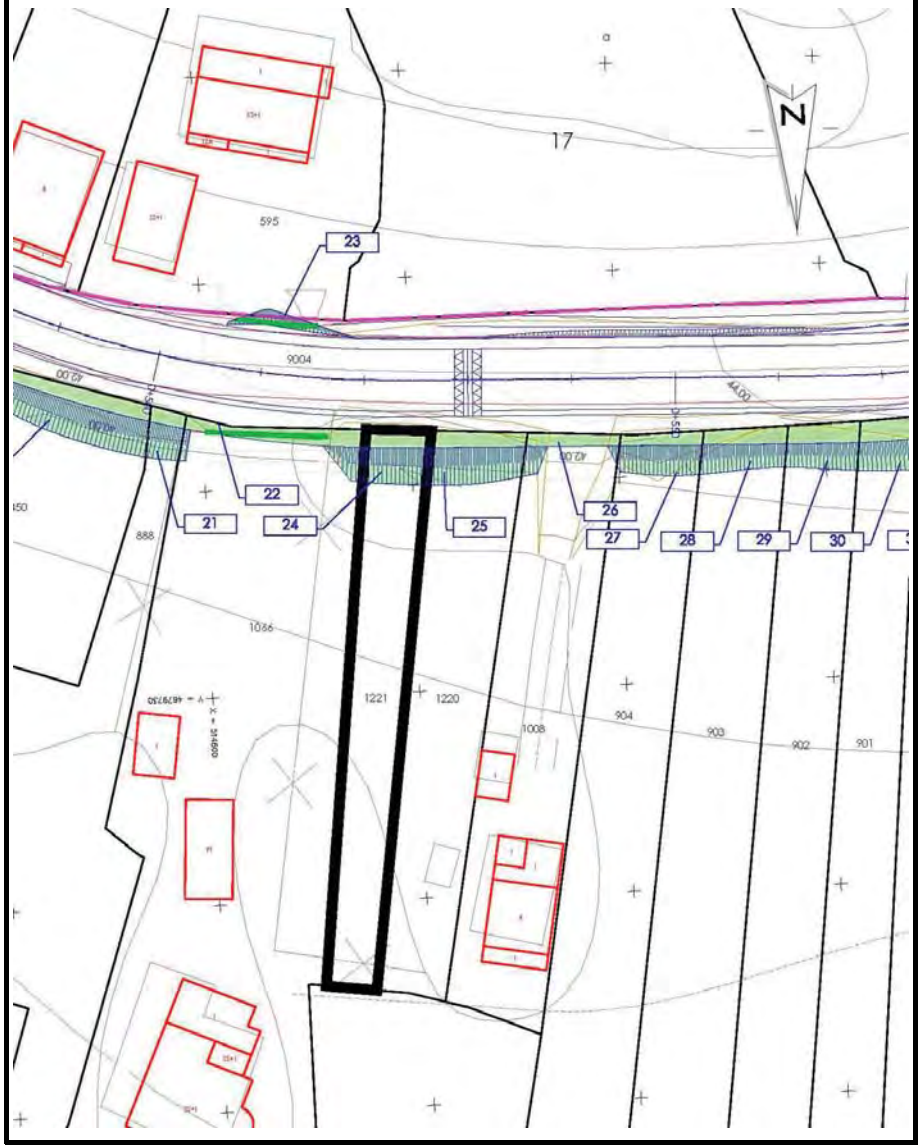

PROYECTO: **Mellora da mobilidade peonil, paviment. e dotación de servizos na EP-1005, pk 0+000 a 1+000**

MUNICIPIO: Cangas **PROVINCIA:** Pontevedra

Nº ORDEN	REFERENCIA CATASTRAL	NATURALEZA CATASTRAL	POLÍGONO	PARCELA	SUPERFICIE CATASTRAL (m²)
25	36008A01601220	RÚSTICO	16	1220	437

DATOS DE LA PROPIEDAD

Nombre:	PIÑEIRO GARCIA CARMEN	SOLIÑO PIÑEIRO LEANDRO
N.I.F.:	76833438Y	36060166F
Domicilio:	LG IGLESARIO HIO LAGAR 20	CL REDONDELA 4 Bl:1
Localidad:	CANGAS [PONTEVEDRA]	CANGAS [PONTEVEDRA]
C.P.:	36948	36940
Observaciones:	Y dos propietarios más	

RELACIÓN DE NECESIDADES DE OCUPACIÓN

Calificación urbanística	Necesidad de ocupación suelo(m²)
SUNR	45

Galpón abierto (m²):

Cierre parcela(m):

FOTOGRAFÍA

PROYECTO: **Mellora da mobilidade peonil, paviment. e dotación de servizos na EP-1005, pk 0+000 a 1+000**

MUNICIPIO: Cangas **PROVINCIA:** Pontevedra

CROQUIS:

PROYECTO: **Mellora da mobilidade peonil, paviment. e dotación de servizos na EP-1005, pk 0+000 a 1+000**

MUNICIPIO: Cangas **PROVINCIA:** Pontevedra

Nº ORDEN	REFERENCIA CATASTRAL	NATURALEZA CATASTRAL	POLÍGONO	PARCELA	SUPERFICIE CATASTRAL (m²)
26	36008A01601008	RÚSTICO	16	1008	527

DATOS DE LA PROPIEDAD

Nombre:	PIÑEIRO GARCIA CARMEN	SOLIÑO PIÑEIRO LEANDRO
N.I.F.:	76833438Y	36060166F
Domicilio:	LG IGLESARIO HIO LAGAR 20	CL REDONDELA 4 Bl:1
Localidad:	CANGAS [PONTEVEDRA]	CANGAS [PONTEVEDRA]
C.P.:	36948	36940
Observaciones:	Y dos propietarios más	

RELACIÓN DE NECESIDADES DE OCUPACIÓN

Calificación urbanística	Necesidad de ocupación suelo(m²)
SUNR	17

Galpón abierto (m²):

Cierre parcela(m):

FOTOGRAFÍA

PROYECTO: **Mellora da mobilidade peonil, paviment. e dotación de servizos na EP-1005, pk 0+000 a 1+000**

MUNICIPIO: Cangas **PROVINCIA:** Pontevedra

CROQUIS:

PROYECTO: **Mellora da mobilidade peonil, paviment. e dotación de servizos na EP-1005, pk 0+000 a 1+000**

MUNICIPIO: Cangas **PROVINCIA:** Pontevedra

Nº ORDEN	REFERENCIA CATASTRAL	NATURALEZA CATASTRAL	POLÍGONO	PARCELA	SUPERFICIE CATASTRAL (m²)
27	36008A01600904	RÚSTICO	16	904	726

DATOS DE LA PROPIEDAD

Nombre: RODAL PORTAS MANUEL [HEREDEROS DE]
N.I.F.: 35167223Q
Domicilio: CR VISO - VILANOVA - HI 29
Localidad: CANGAS [PONTEVEDRA]
C.P.: 36948
Observaciones:

RELACIÓN DE NECESIDADES DE OCUPACIÓN

Calificación urbanística	Necesidad de ocupación suelo(m²)
SUNR	32

Galpón abierto (m²):
Cierre parcela(m):

FOTOGRAFÍA

PROYECTO: **Mellora da mobilidade peonil, paviment. e dotación de servizos na EP-1005, pk 0+000 a 1+000**

MUNICIPIO: Cangas **PROVINCIA:** Pontevedra

CROQUIS:

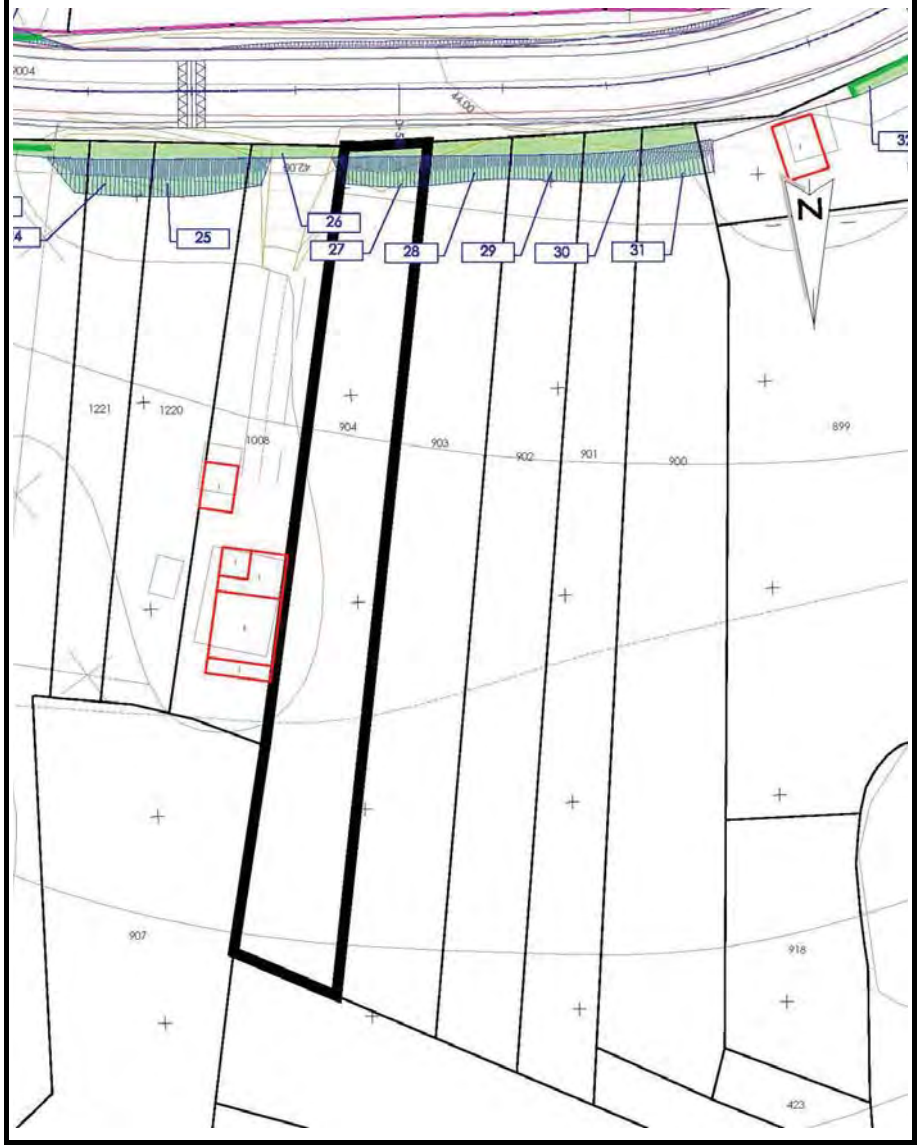

PROYECTO: **Mellora da mobilidade peonil, paviment. e dotación de servizos na EP-1005, pk 0+000 a 1+000**

MUNICIPIO: Cangas **PROVINCIA:** Pontevedra

Nº ORDEN	REFERENCIA CATASTRAL	NATURALEZA CATASTRAL	POLÍGONO	PARCELA	SUPERFICIE CATASTRAL (m²)
28	36008A01600903	RÚSTICO	16	903	764

DATOS DE LA PROPIEDAD

Nombre: LEMOS PORTAS JUAN MANUEL
N.I.F.: 76832658P
Domicilio: CL URZAIZ 118 Pl:5 Pt:B
Localidad: VIGO [PONTEVEDRA]
C.P.: 36204
Observaciones:

RELACIÓN DE NECESIDADES DE OCUPACIÓN

Calificación urbanística	Necesidad de ocupación suelo(m²)
SUNR	33

Galpón abierto (m²):
Cierre parcela(m):

FOTOGRAFÍA

PROYECTO: **Mellora da mobilidade peonil, paviment. e dotación de servizos na EP-1005, pk 0+000 a 1+000**

MUNICIPIO: Cangas **PROVINCIA:** Pontevedra

CROQUIS:

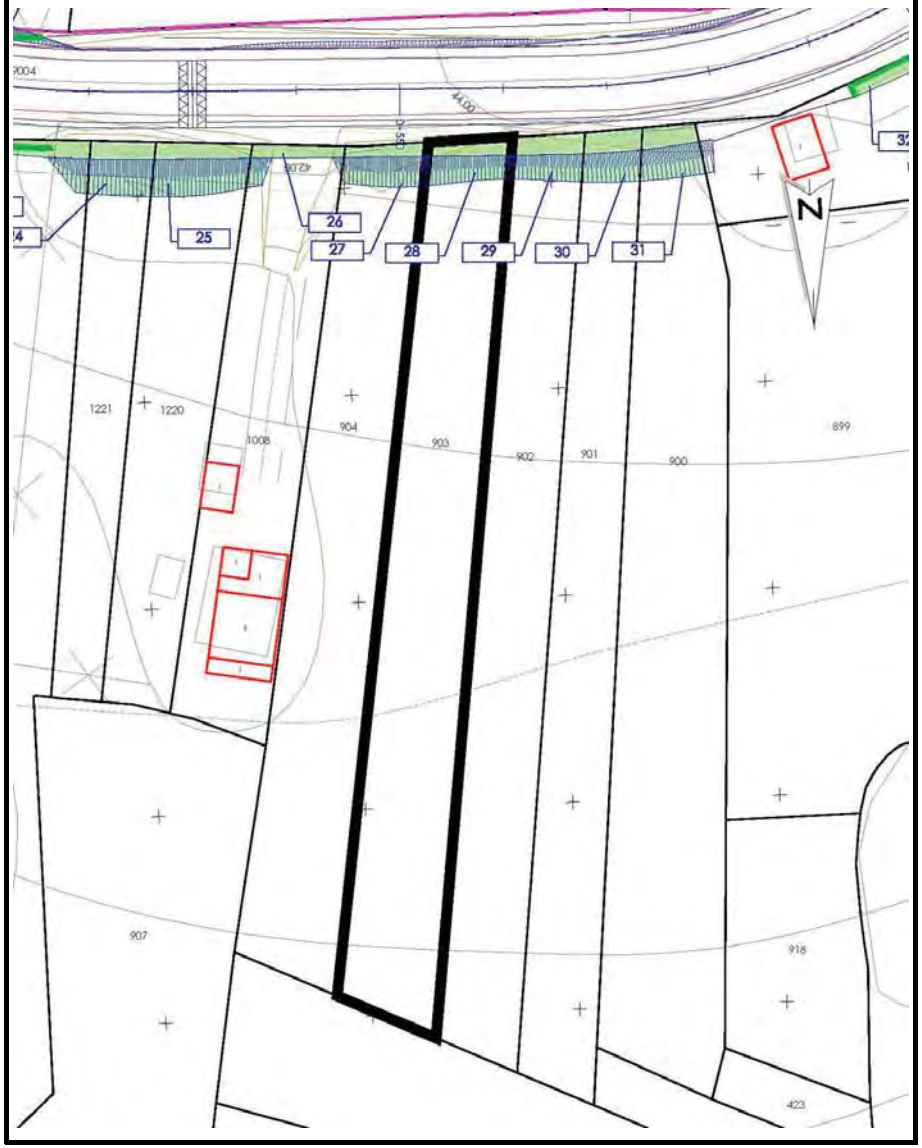

PROYECTO: **Mellora da mobilidade peonil, paviment. e dotación de servizos na EP-1005, pk 0+000 a 1+000**

MUNICIPIO: Cangas **PROVINCIA:** Pontevedra

Nº ORDEN	REFERENCIA CATASTRAL	NATURALEZA CATASTRAL	POLÍGONO	PARCELA	SUPERFICIE CATASTRAL (m²)
29	36008A01600902	RÚSTICO	16	902	669

DATOS DE LA PROPIEDAD

Nombre: LEMOS PORTAS JUAN MANUEL
N.I.F.: 76832658P
Domicilio: CL URZAIZ 118 Pl:5 Pt:B
Localidad: VIGO [PONTEVEDRA]
C.P.: 36204
Observaciones:

RELACIÓN DE NECESIDADES DE OCUPACIÓN

Calificación urbanística	Necesidad de ocupación suelo(m²)
SUNR	31

Galpón abierto (m²):
Cierre parcela(m):

FOTOGRAFÍA

PROYECTO: **Mellora da mobilidade peonil, paviment. e dotación de servizos na EP-1005, pk 0+000 a 1+000**

MUNICIPIO: Cangas **PROVINCIA:** Pontevedra

CROQUIS:

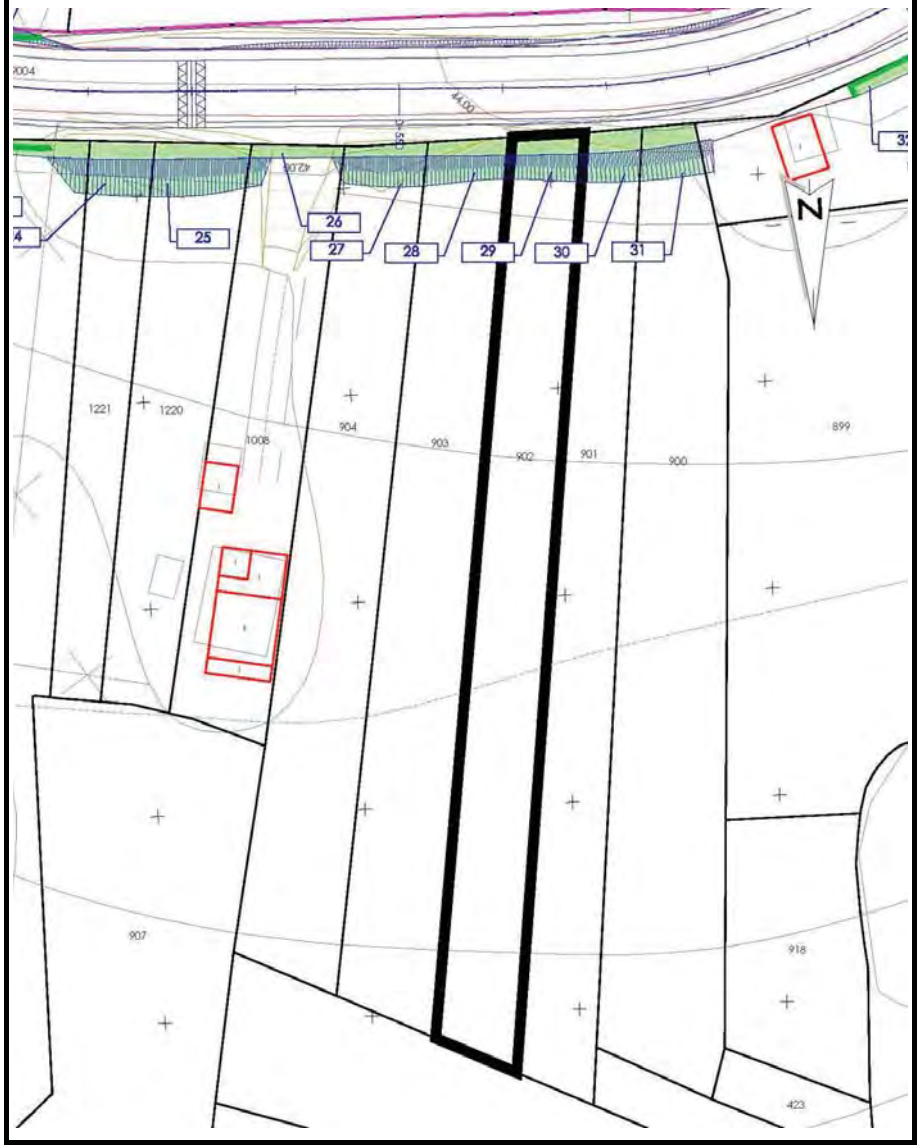

PROYECTO: **Mellora da mobilidade peonil, paviment. e dotación de servizos na EP-1005, pk 0+000 a 1+000**

MUNICIPIO: Cangas **PROVINCIA:** Pontevedra

Nº ORDEN	REFERENCIA CATASTRAL	NATURALEZA CATASTRAL	POLÍGONO	PARCELA	SUPERFICIE CATASTRAL (m²)
30	36008A01600901	RÚSTICO	16	901	607

DATOS DE LA PROPIEDAD

Nombre: BASALO RODRIGUEZ JOSE
N.I.F.: 34478733P
Domicilio: AV GALICIA 12 Pl:05 Pt:K
Localidad: CANGAS [PONTEVEDRA]
C.P.: 36940
Observaciones:

RELACIÓN DE NECESIDADES DE OCUPACIÓN

Calificación urbanística	Necesidad de ocupación suelo(m²)
SUNR	28

Galpón abierto (m²):
Cierre parcela(m):

FOTOGRAFÍA

PROYECTO: **Mellora da mobilidade peonil, paviment. e dotación de servizos na EP-1005, pk 0+000 a 1+000**

MUNICIPIO: Cangas **PROVINCIA:** Pontevedra

CROQUIS:

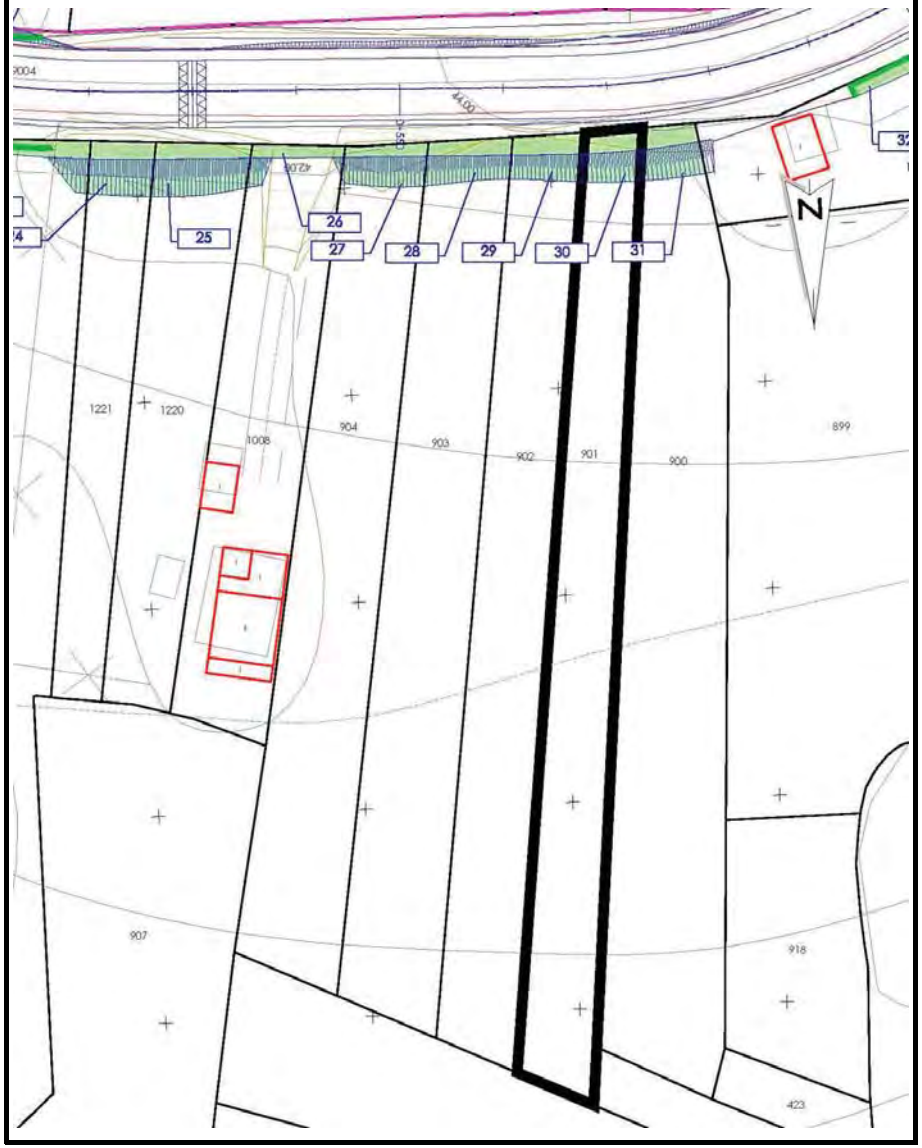

PROYECTO: **Mellora da mobilidade peonil, paviment. e dotación de servizos na EP-1005, pk 0+000 a 1+000**

MUNICIPIO: Cangas **PROVINCIA:** Pontevedra

Nº ORDEN	REFERENCIA CATASTRAL	NATURALEZA CATASTRAL	POLÍGONO	PARCELA	SUPERFICIE CATASTRAL (m²)
31	36008A01600900	RÚSTICO	16	900	932

DATOS DE LA PROPIEDAD

Nombre: OTERO MORGADE ANTONIO
N.I.F.: 35864376Q
Domicilio: LG CAMIÑO DE VILARIÑO 23
Localidad: CANGAS [PONTEVEDRA]
C.P.: 36940
Observaciones:

RELACIÓN DE NECESIDADES DE OCUPACIÓN

Calificación urbanística	Necesidad de ocupación suelo(m²)
SUNR	29

Galpón abierto (m²):
Cierre parcela(m):

FOTOGRAFÍA

PROYECTO: **Mellora da mobilidade peonil, paviment. e dotación de servizos na EP-1005, pk 0+000 a 1+000**

MUNICIPIO: Cangas **PROVINCIA:** Pontevedra

CROQUIS:

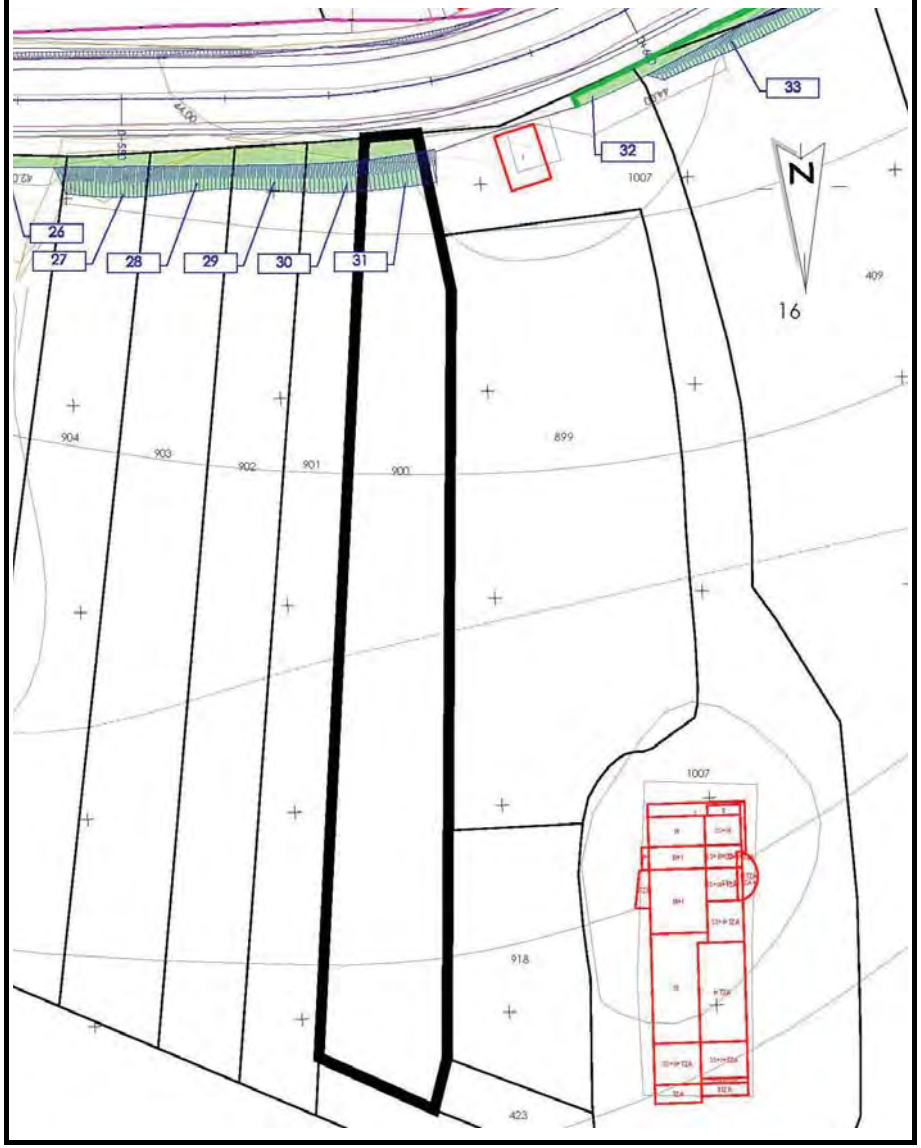

PROYECTO: **Mellora da mobilidade peonil, paviment. e dotación de servizos na EP-1005, pk 0+000 a 1+000**

MUNICIPIO: Cangas **PROVINCIA:** Pontevedra

Nº ORDEN	REFERENCIA CATASTRAL	NATURALEZA CATASTRAL	POLÍGONO	PARCELA	SUPERFICIE CATASTRAL (m²)
32	36008A01601007	RÚSTICO	16	1007	1.611

DATOS DE LA PROPIEDAD

Nombre: BASALNOR SL
N.I.F.: B36495554
Domicilio: LG LAGAR-HIO 26
Localidad: CANGAS [PONTEVEDRA]
C.P.: 36948
Observaciones:

RELACIÓN DE NECESIDADES DE OCUPACIÓN

Calificación urbanística	Necesidad de ocupación suelo(m²)
SUNR	9

Galpón abierto (m²):
Cierre parcela(m): 8

FOTOGRAFÍA

PROYECTO: **Mellora da mobilidade peonil, paviment. e dotación de servizos na EP-1005, pk 0+000 a 1+000**

MUNICIPIO: Cangas **PROVINCIA:** Pontevedra

CROQUIS:

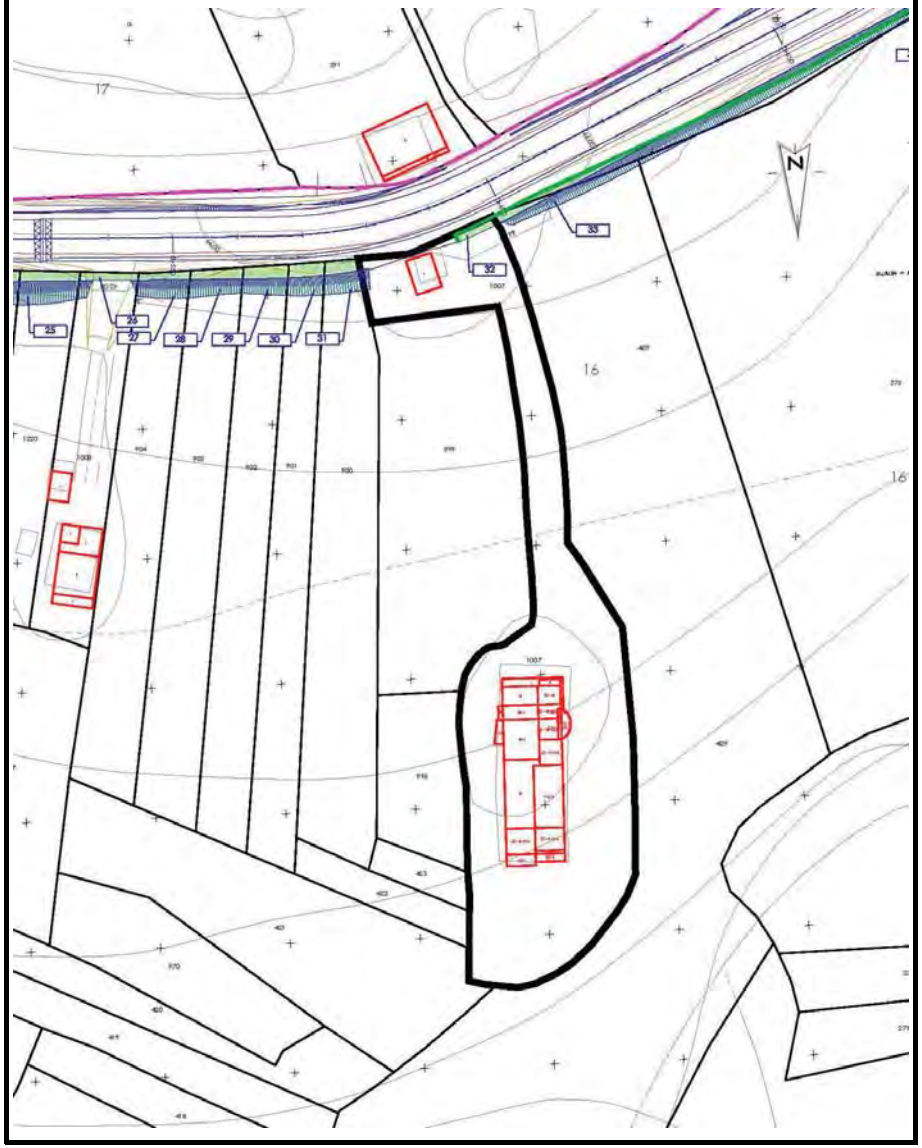

PROYECTO: **Mellora da mobilidade peonil, paviment. e dotación de servizos na EP-1005, pk 0+000 a 1+000**

MUNICIPIO: Cangas **PROVINCIA:** Pontevedra

Nº ORDEN	REFERENCIA CATASTRAL	NATURALEZA CATASTRAL	POLÍGONO	PARCELA	SUPERFICIE CATASTRAL (m²)
33	36008A01600409	RÚSTICO	16	409	5.161

DATOS DE LA PROPIEDAD

Nombre: NORES GIRALDEZ JOSEFA
N.I.F.: 01399997X
Domicilio: AV GALICIA 12 Pl:05 Pt:K
Localidad: CANGAS [PONTEVEDRA]
C.P.: 36940
Observaciones:

RELACIÓN DE NECESIDADES DE OCUPACIÓN

Calificación urbanística	Necesidad de ocupación suelo(m²)
SUNR	63

Galpón abierto (m²):
Cierre parcela(m): 24

FOTOGRAFÍA

PROYECTO: **Mellora da mobilidade peonil, paviment. e dotación de servizos na EP-1005, pk 0+000 a 1+000**

MUNICIPIO: Cangas **PROVINCIA:** Pontevedra

CROQUIS:

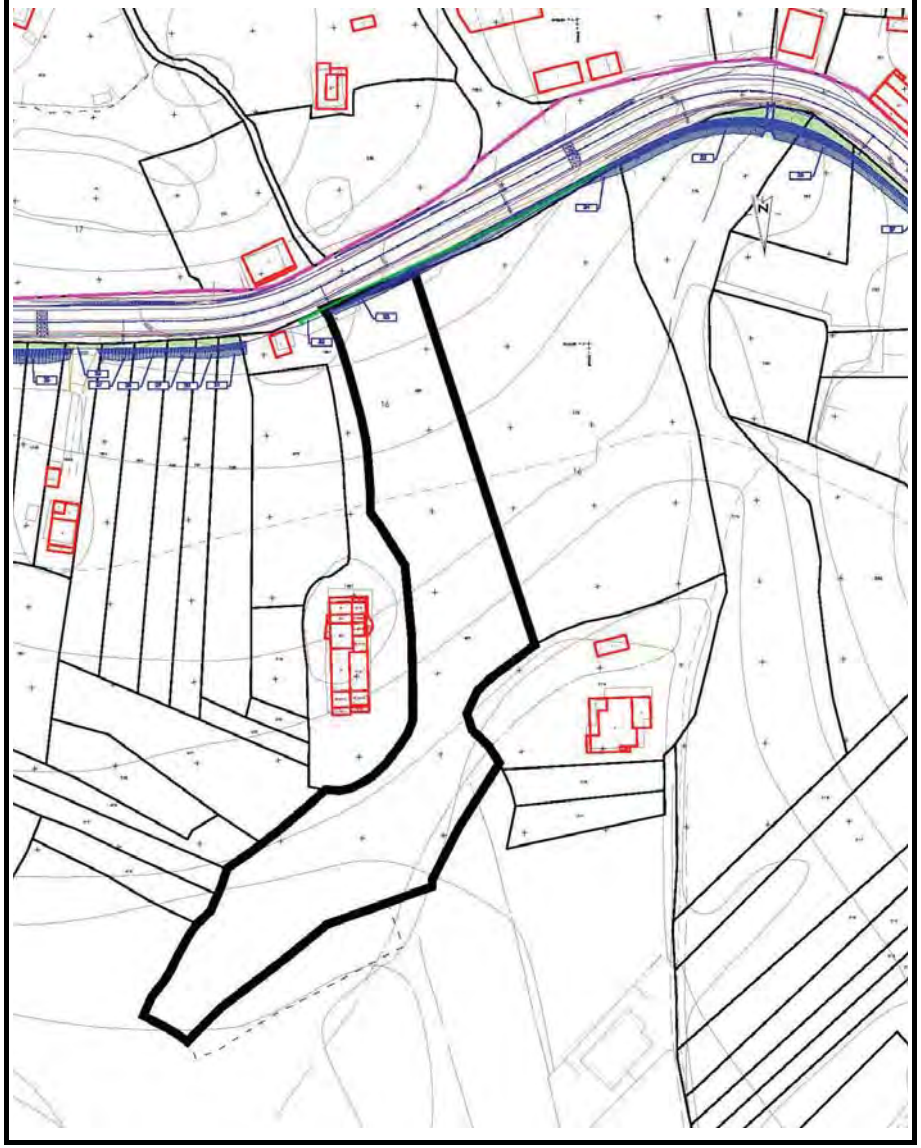

PROYECTO: **Mellora da mobilidade peonil, paviment. e dotación de servizos na EP-1005, pk 0+000 a 1+000**

MUNICIPIO: Cangas **PROVINCIA:** Pontevedra

Nº ORDEN	REFERENCIA CATASTRAL	NATURALEZA CATASTRAL	POLÍGONO	PARCELA	SUPERFICIE CATASTRAL (m²)
34	36008A01600275	RÚSTICO	16	275	5.317

DATOS DE LA PROPIEDAD

Nombre:	IGLESIAS LODEIRO ALFONSO	IGLESIAS LODEIRO JOSE RAMON
N.I.F.:	---	---
Domicilio:	PQ CANGAS	PQ CANGAS
Localidad:	CANGAS [PONTEVEDRA]	CANGAS [PONTEVEDRA]
C.P.:	36940	36940
Observaciones:		

RELACIÓN DE NECESIDADES DE OCUPACIÓN

Calificación urbanística	Necesidad de ocupación suelo(m²)
SUNR	146

Galpón abierto (m²):

Cierre parcela(m): 54

FOTOGRAFÍA

PROYECTO: **Mellora da mobilidade peonil, paviment. e dotación de servizos na EP-1005, pk 0+000 a 1+000**

MUNICIPIO: Cangas **PROVINCIA:** Pontevedra

CROQUIS:

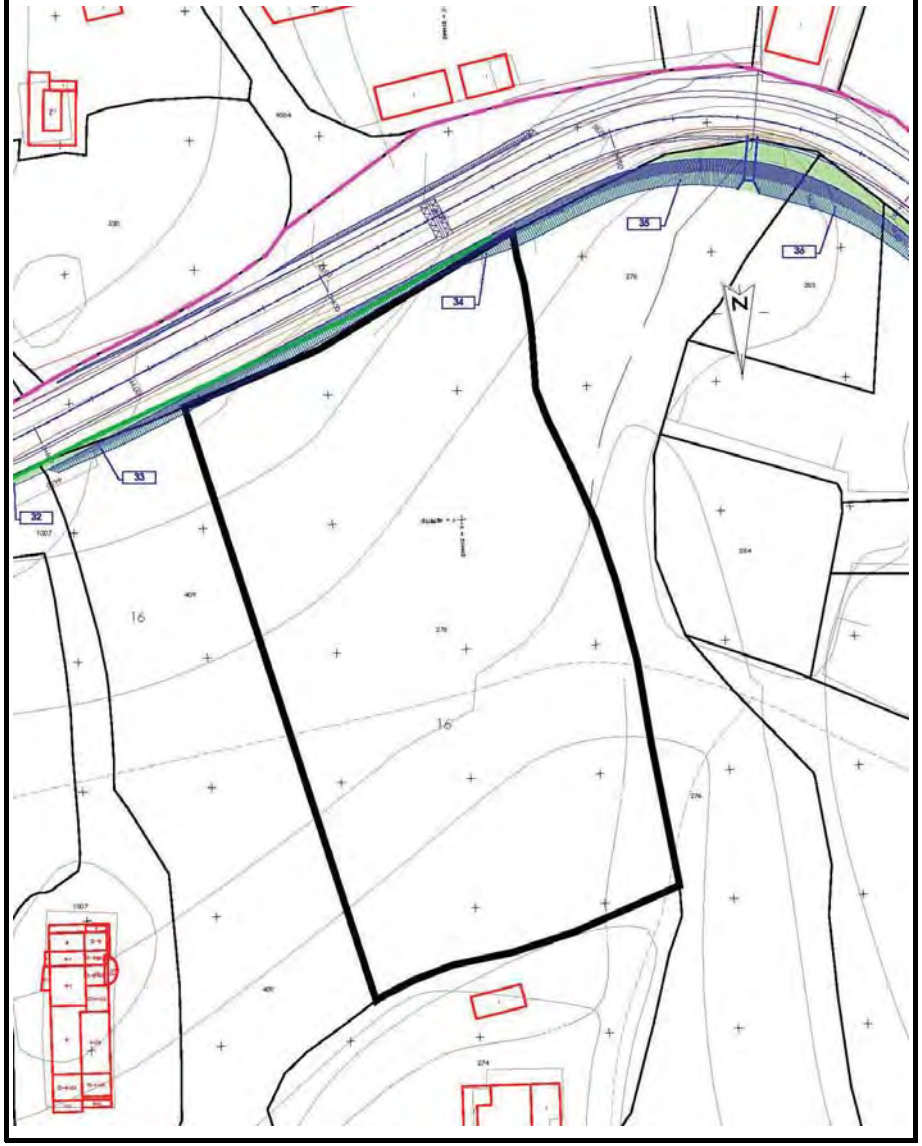

PROYECTO: **Mellora da mobilidade peonil, paviment. e dotación de servizos na EP-1005, pk 0+000 a 1+000**

MUNICIPIO: Cangas **PROVINCIA:** Pontevedra

Nº ORDEN	REFERENCIA CATASTRAL	NATURALEZA CATASTRAL	POLÍGONO	PARCELA	SUPERFICIE CATASTRAL (m²)
35	36008A01600276	RÚSTICO	16	276	4.517

DATOS DE LA PROPIEDAD

Nombre: GANDON MENDUIÑA MANUEL
N.I.F.: ---
Domicilio: PQ CANGAS
Localidad: CANGAS [PONTEVEDRA]
C.P.: 36940
Observaciones:

RELACIÓN DE NECESIDADES DE OCUPACIÓN

Calificación urbanística	Necesidad de ocupación suelo(m²)
SUNR	237

Galpón abierto (m²):
Cierre parcela(m):

FOTOGRAFÍA

PROYECTO: **Mellora da mobilidade peonil, paviment. e dotación de servizos na EP-1005, pk 0+000 a 1+000**

MUNICIPIO: Cangas **PROVINCIA:** Pontevedra

CROQUIS:

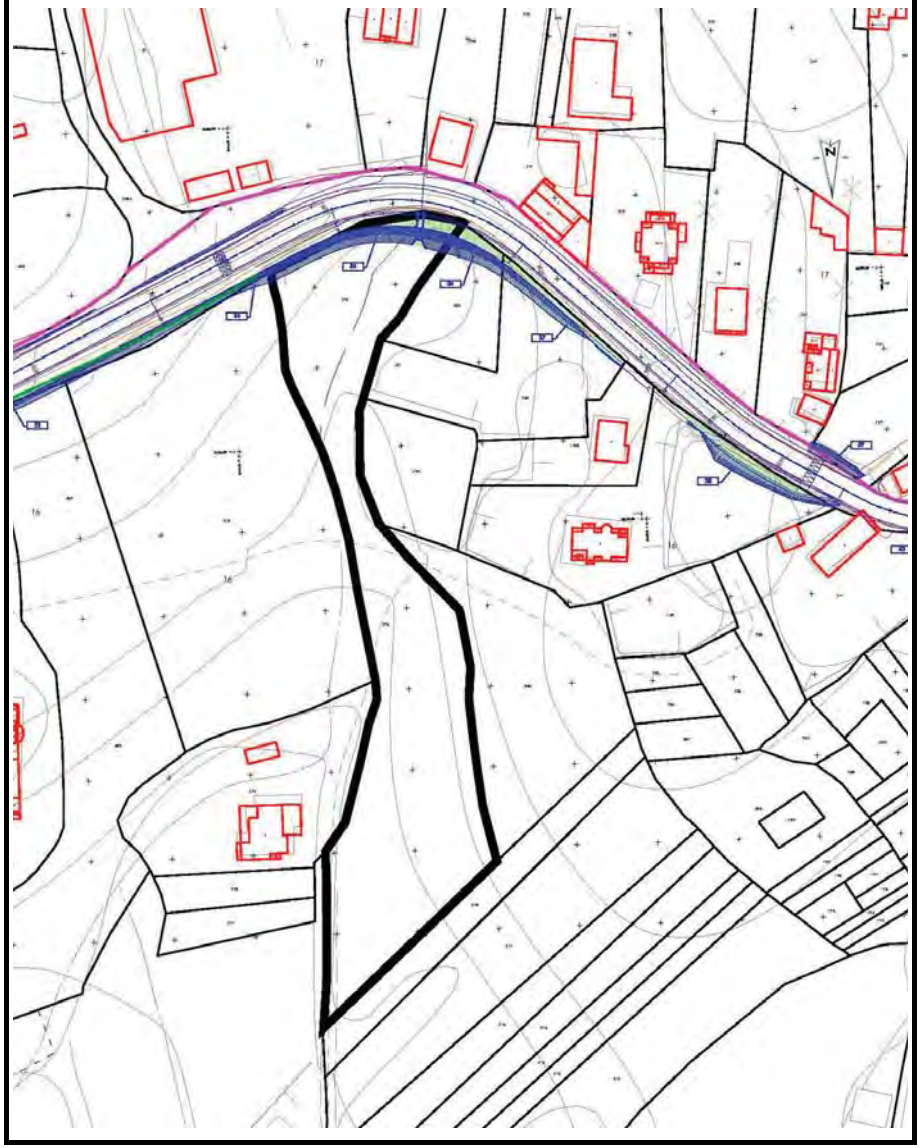

PROYECTO: **Mellora da mobilidade peonil, paviment. e dotación de servizos na EP-1005, pk 0+000 a 1+000**

MUNICIPIO: Cangas **PROVINCIA:** Pontevedra

Nº ORDEN	REFERENCIA CATASTRAL	NATURALEZA CATASTRAL	POLÍGONO	PARCELA	SUPERFICIE CATASTRAL (m²)
36	36008A01600283	RÚSTICO	16	283	641

DATOS DE LA PROPIEDAD

Nombre: GONZALEZ OTERO J RAMON
N.I.F.: 76833276M
Domicilio: LG RAPALLO HIO 11
Localidad: CANGAS [PONTEVEDRA]
C.P.: 36940
Observaciones:

RELACIÓN DE NECESIDADES DE OCUPACIÓN

Calificación urbanística	Necesidad de ocupación suelo(m²)
SNUNR	91

Galpón abierto (m²):
Cierre parcela(m):

FOTOGRAFÍA

PROYECTO: **Mellora da mobilidade peonil, paviment. e dotación de servizos na EP-1005, pk 0+000 a 1+000**

MUNICIPIO: Cangas **PROVINCIA:** Pontevedra

CROQUIS:

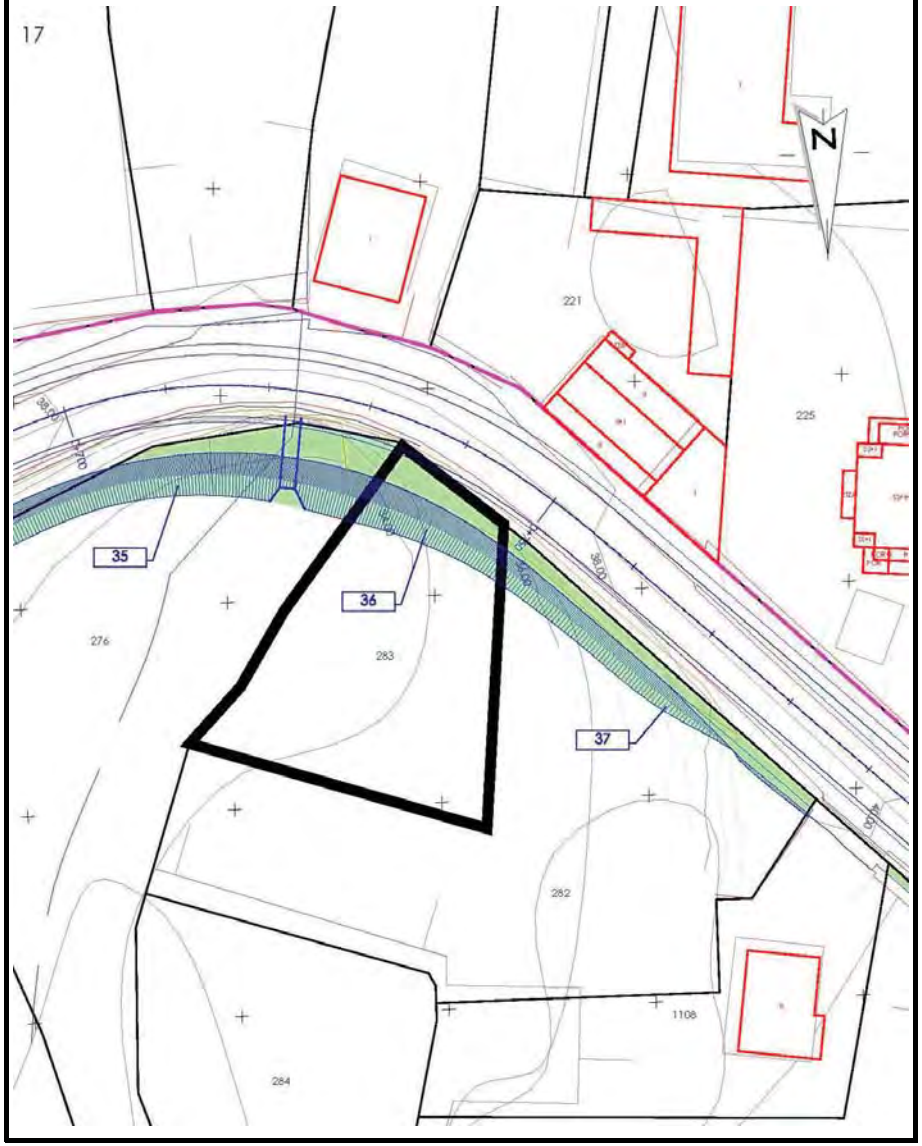

PROYECTO: **Mellora da mobilidade peonil, paviment. e dotación de servizos na EP-1005, pk 0+000 a 1+000**

MUNICIPIO: Cangas **PROVINCIA:** Pontevedra

Nº ORDEN	REFERENCIA CATASTRAL	NATURALEZA CATASTRAL	POLÍGONO	PARCELA	SUPERFICIE CATASTRAL (m²)
37	36008A01600282	RÚSTICO	16	282	1.402

DATOS DE LA PROPIEDAD

Nombre:	IGLESIAS CADABON CARMEN	IGLESIAS CADABON HERMINIO
N.I.F.:	76831161Y	35878441M
Domicilio:	CL CASTIÑEIRA IGLESIARIO HIO 38	RU LUBREI - IGLESARIO HIO 24
Localidad:	CANGAS [PONTEVEDRA]	CANGAS [PONTEVEDRA]
C.P.:	36948	36948
Observaciones:	Y dos propietarios más	

RELACIÓN DE NECESIDADES DE OCUPACIÓN

Calificación urbanística	Necesidad de ocupación suelo(m²)
SNUNR	127

Galpón abierto (m²):

Cierre parcela(m):

FOTOGRAFÍA

PROYECTO: **Mellora da mobilidade peonil, paviment. e dotación de servizos na EP-1005, pk 0+000 a 1+000**

MUNICIPIO: Cangas **PROVINCIA:** Pontevedra

CROQUIS:

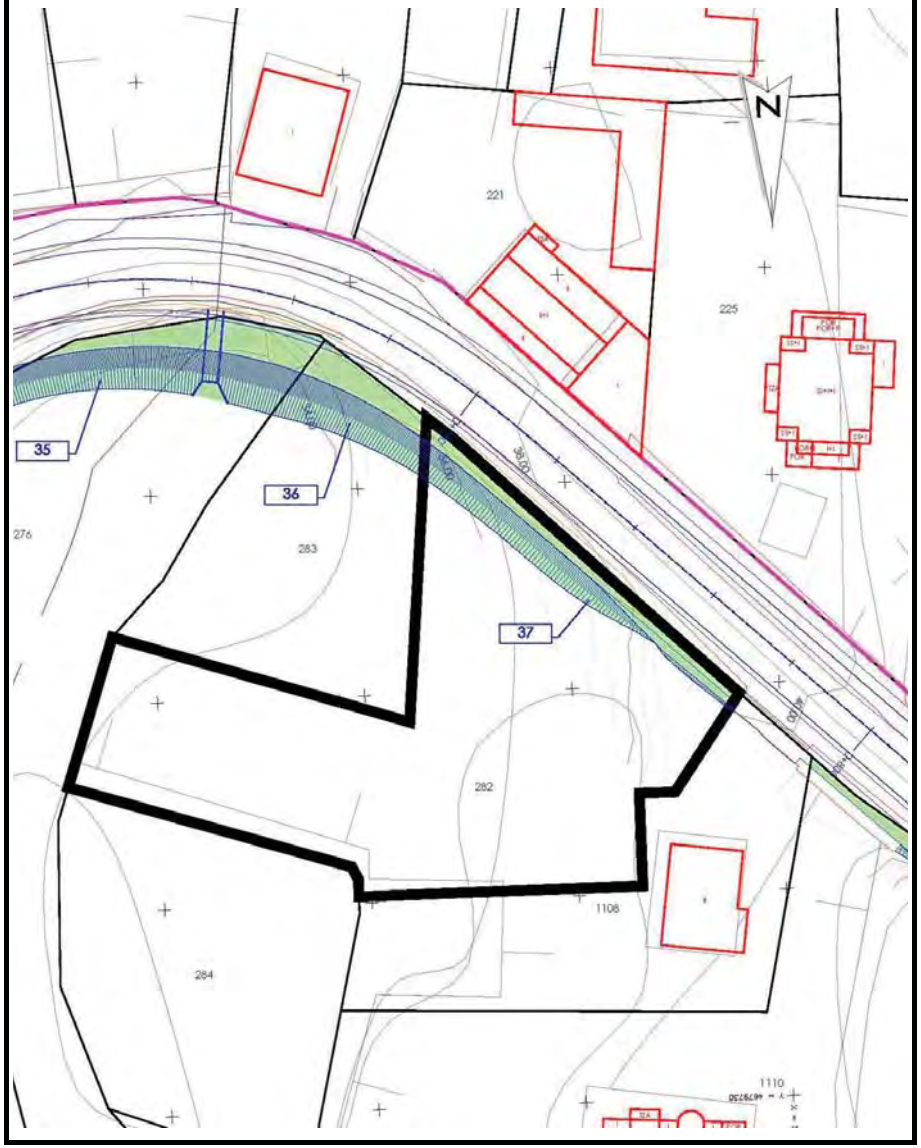

PROYECTO: **Mellora da mobilidade peonil, paviment. e dotación de servizos na EP-1005, pk 0+000 a 1+000**

MUNICIPIO: Cangas **PROVINCIA:** Pontevedra

Nº ORDEN	REFERENCIA CATASTRAL	NATURALEZA CATASTRAL	POLÍGONO	PARCELA	SUPERFICIE CATASTRAL (m²)
38	36008A01601110	RÚSTICO	16	1110	2.149

DATOS DE LA PROPIEDAD

Nombre:	LEDE FERNANDEZ FRANCISCO	PERDOMO FERNANDEZ ARACELI
N.I.F.:	35240697M	42702365J
Domicilio:	LG IGLESARIO - HIO 355	LG IGLESARIO - HIO 355
Localidad:	CANGAS [PONTEVEDRA]	CANGAS [PONTEVEDRA]
C.P.:	36948	36948
Observaciones:		

RELACIÓN DE NECESIDADES DE OCUPACIÓN

Calificación urbanística	Necesidad de ocupación suelo(m²)
SNUNR	163

Galpón abierto (m²):

Cierre parcela(m):

FOTOGRAFÍA

PROYECTO: **Mellora da mobilidade peonil, paviment. e dotación de servizos na EP-1005, pk 0+000 a 1+000**

MUNICIPIO: Cangas **PROVINCIA:** Pontevedra

CROQUIS:

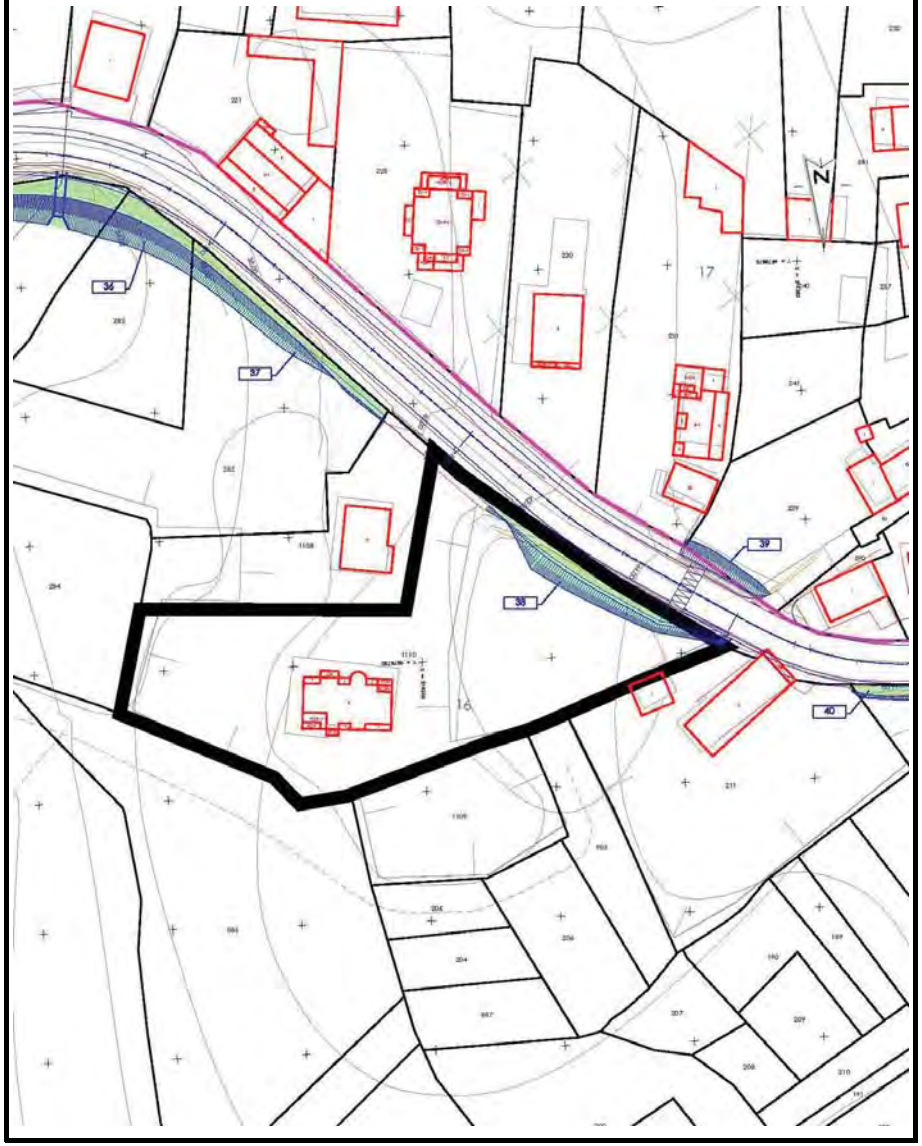

PROYECTO: **Mellora da mobilidade peonil, paviment. e dotación de servizos na EP-1005, pk 0+000 a 1+000**

MUNICIPIO: Cangas **PROVINCIA:** Pontevedra

Nº ORDEN	REFERENCIA CATASTRAL	NATURALEZA CATASTRAL	POLÍGONO	PARCELA	SUPERFICIE CATASTRAL (m²)
39	36008A01700239	RÚSTICO	17	239	577

DATOS DE LA PROPIEDAD

Nombre: BARREIRO FRANCO TOMAS SAUL
N.I.F.: 35166867M
Domicilio: LG HIO 3
Localidad: CANGAS [PONTEVEDRA]
C.P.: 36940
Observaciones:

RELACIÓN DE NECESIDADES DE OCUPACIÓN

Calificación urbanística	Necesidad de ocupación suelo(m²)
SNUNR	29

Galpón abierto (m²):
Cierre parcela(m):

FOTOGRAFÍA

PROYECTO: **Mellora da mobilidade peonil, paviment. e dotación de servizos na EP-1005, pk 0+000 a 1+000**

MUNICIPIO: Cangas **PROVINCIA:** Pontevedra

CROQUIS:

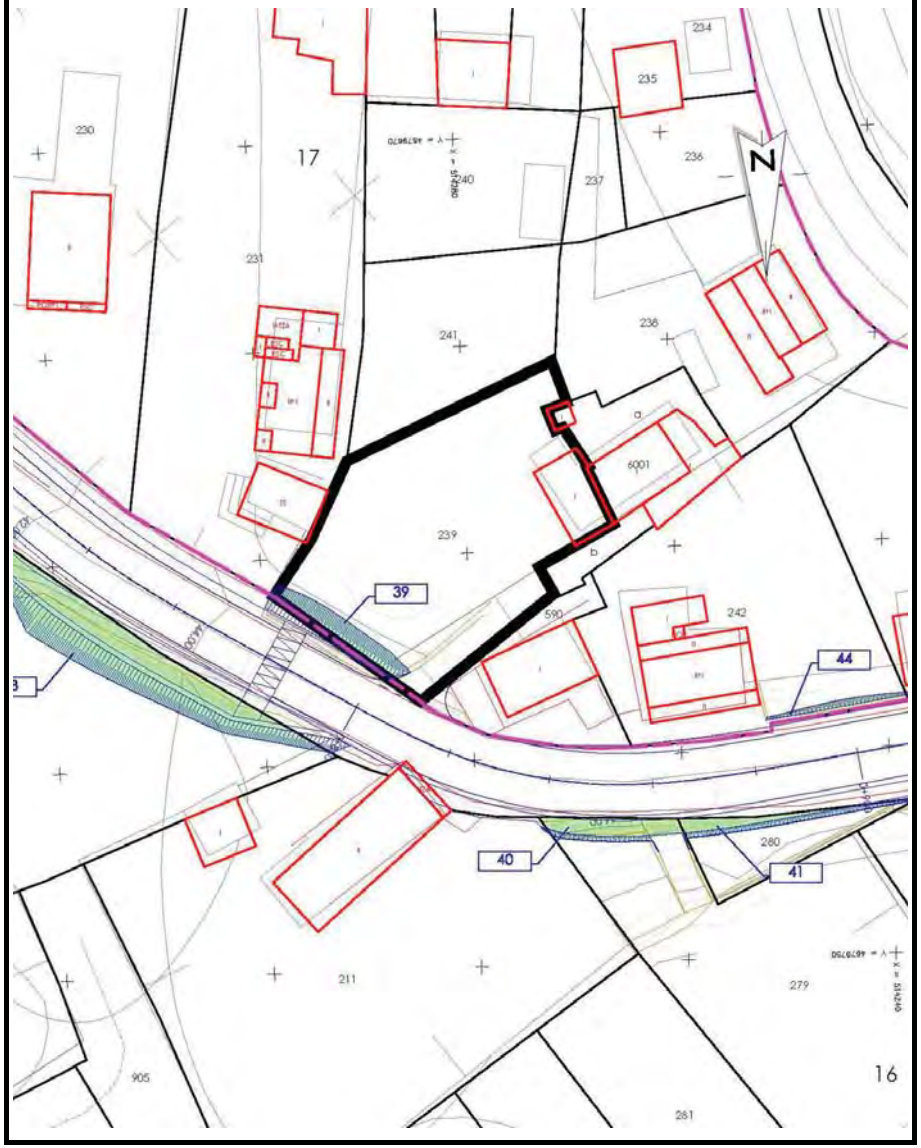

PROYECTO: **Mellora da mobilidade peonil, paviment. e dotación de servizos na EP-1005, pk 0+000 a 1+000**

MUNICIPIO: Cangas **PROVINCIA:** Pontevedra

Nº ORDEN	REFERENCIA CATASTRAL	NATURALEZA CATASTRAL	POLÍGONO	PARCELA	SUPERFICIE CATASTRAL (m²)
40	36008A01600279	RÚSTICO	16	279	777

DATOS DE LA PROPIEDAD

Nombre: SUAREZ MARIÑO ELISARDO
N.I.F.: 35922855Y
Domicilio: RU DA UNION - IGREXARIO - HI 77
Localidad: CANGAS [PONTEVEDRA]
C.P.: 36948
Observaciones:

RELACIÓN DE NECESIDADES DE OCUPACIÓN

Calificación urbanística	Necesidad de ocupación suelo(m²)
SNUNR	26

Galpón abierto (m²):
Cierre parcela(m):

FOTOGRAFÍA

PROYECTO: **Mellora da mobilidade peonil, paviment. e dotación de servizos na EP-1005, pk 0+000 a 1+000**

MUNICIPIO: Cangas **PROVINCIA:** Pontevedra

CROQUIS:

PROYECTO: **Mellora da mobilidade peonil, paviment. e dotación de servizos na EP-1005, pk 0+000 a 1+000**

MUNICIPIO: Cangas **PROVINCIA:** Pontevedra

Nº ORDEN	REFERENCIA CATASTRAL	NATURALEZA CATASTRAL	POLÍGONO	PARCELA	SUPERFICIE CATASTRAL (m²)
41	36008A01600280	RÚSTICO	16	280	95

DATOS DE LA PROPIEDAD

Nombre: IGLESIAS LODEIRO ROSA MARIA
N.I.F.: 36067131A
Domicilio: RU MONTERO RIOS 18 Pl:05 Pt:A
Localidad: VIGO [PONTEVEDRA]
C.P.: 36201
Observaciones:

RELACIÓN DE NECESIDADES DE OCUPACIÓN

Calificación urbanística	Necesidad de ocupación suelo(m²)
SNUNR	21

Galpón abierto (m²):
Cierre parcela(m):

FOTOGRAFÍA



PROYECTO: **Mellora da mobilidade peonil, paviment. e dotación de servizos na EP-1005, pk 0+000 a 1+000**

MUNICIPIO: Cangas **PROVINCIA:** Pontevedra

CROQUIS:

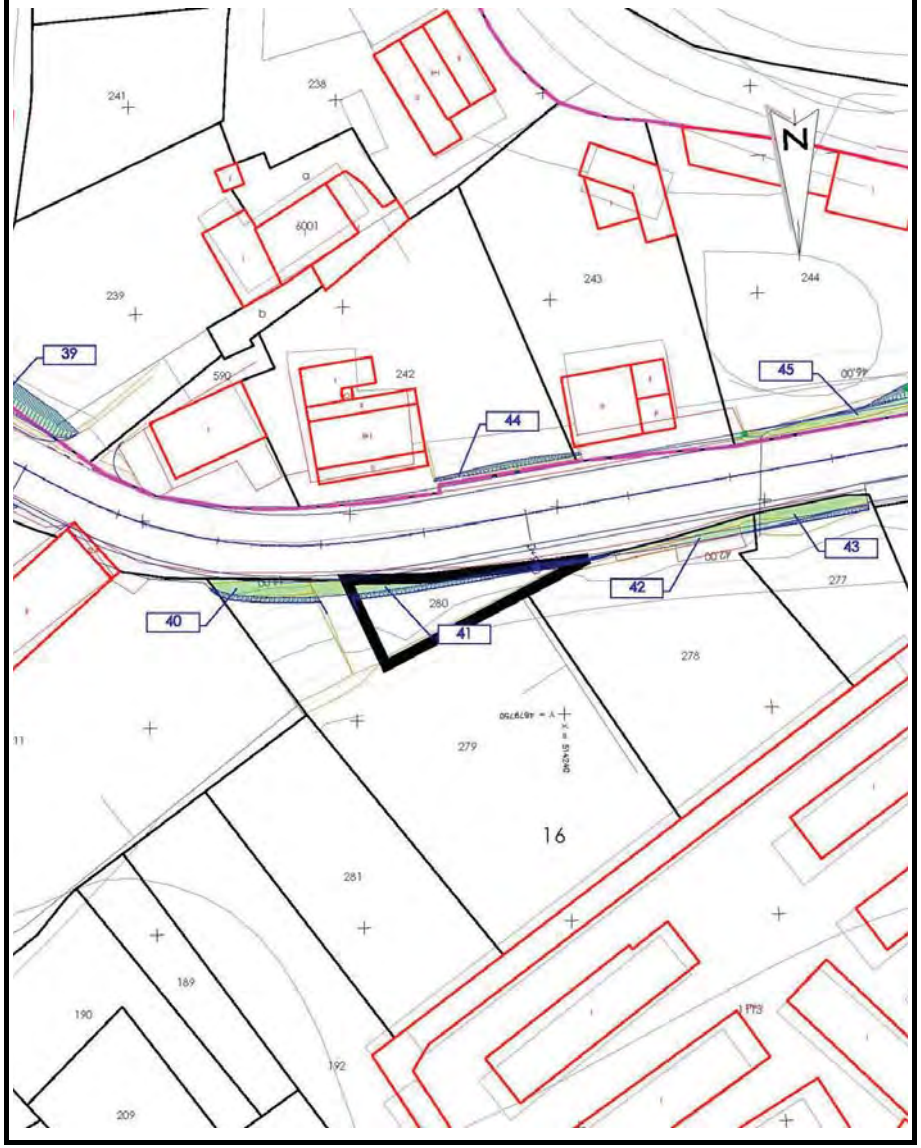

PROYECTO: **Mellora da mobilidade peonil, paviment. e dotación de servizos na EP-1005, pk 0+000 a 1+000**

MUNICIPIO: Cangas **PROVINCIA:** Pontevedra

Nº ORDEN	REFERENCIA CATASTRAL	NATURALEZA CATASTRAL	POLÍGONO	PARCELA	SUPERFICIE CATASTRAL (m²)
42	36008A01600278	RÚSTICO	16	278	482

DATOS DE LA PROPIEDAD

Nombre: IGLESIAS OTERO JOSE ANTONIO
N.I.F.: 787368333J
Domicilio: LG AVENIDA DE ORENSE 69 Pl:01 Pt:A
Localidad: MARIN [PONTEVEDRA]
C.P.: 36900
Observaciones:

RELACIÓN DE NECESIDADES DE OCUPACIÓN

Calificación urbanística	Necesidad de ocupación suelo(m²)
SNUNR	14

Galpón abierto (m²):
Cierre parcela(m):

FOTOGRAFÍA

PROYECTO: **Mellora da mobilidade peonil, paviment. e dotación de servizos na EP-1005, pk 0+000 a 1+000**

MUNICIPIO: Cangas **PROVINCIA:** Pontevedra

CROQUIS:

PROYECTO: **Mellora da mobilidade peonil, paviment. e dotación de servizos na EP-1005, pk 0+000 a 1+000**

MUNICIPIO: Cangas **PROVINCIA:** Pontevedra

Nº ORDEN	REFERENCIA CATASTRAL	NATURALEZA CATASTRAL	POLÍGONO	PARCELA	SUPERFICIE CATASTRAL (m²)
43	36008A01600277	RÚSTICO	16	277	192

DATOS DE LA PROPIEDAD

Nombre: GONZALEZ TOURIÑO MANUEL
N.I.F.: ---
Domicilio: PQ CANGAS
Localidad: CANGAS [PONTEVEDRA]
C.P.: 36940
Observaciones:

RELACIÓN DE NECESIDADES DE OCUPACIÓN

Calificación urbanística	Necesidad de ocupación suelo(m²)
SNUNR	19

Galpón abierto (m²):
Cierre parcela(m):

FOTOGRAFÍA

PROYECTO: **Mellora da mobilidade peonil, paviment. e dotación de servizos na EP-1005, pk 0+000 a 1+000**

MUNICIPIO: Cangas **PROVINCIA:** Pontevedra

CROQUIS:

PROYECTO: **Mellora da mobilidade peonil, paviment. e dotación de servizos na EP-1005, pk 0+000 a 1+000**

MUNICIPIO: Cangas **PROVINCIA:** Pontevedra

Nº ORDEN	REFERENCIA CATASTRAL	NATURALEZA CATASTRAL	POLÍGONO	PARCELA	SUPERFICIE CATASTRAL (m²)
44	36008A01700242	RÚSTICO	17	242	595

DATOS DE LA PROPIEDAD

Nombre: IGLESIAS LODEIRO ROSA MARIA
N.I.F.: 36067131A
Domicilio: RU MONTERO RIOS 18 Pl:05 Pt:A
Localidad: VIGO [PONTEVEDRA]
C.P.: 36201
Observaciones:

RELACIÓN DE NECESIDADES DE OCUPACIÓN

Calificación urbanística	Necesidad de ocupación suelo(m²)
SNUNR	13

Galpón abierto (m²):
Cierre parcela(m):

FOTOGRAFÍA

PROYECTO: **Mellora da mobilidade peonil, paviment. e dotación de servizos na EP-1005, pk 0+000 a 1+000**

MUNICIPIO: Cangas **PROVINCIA:** Pontevedra

CROQUIS:

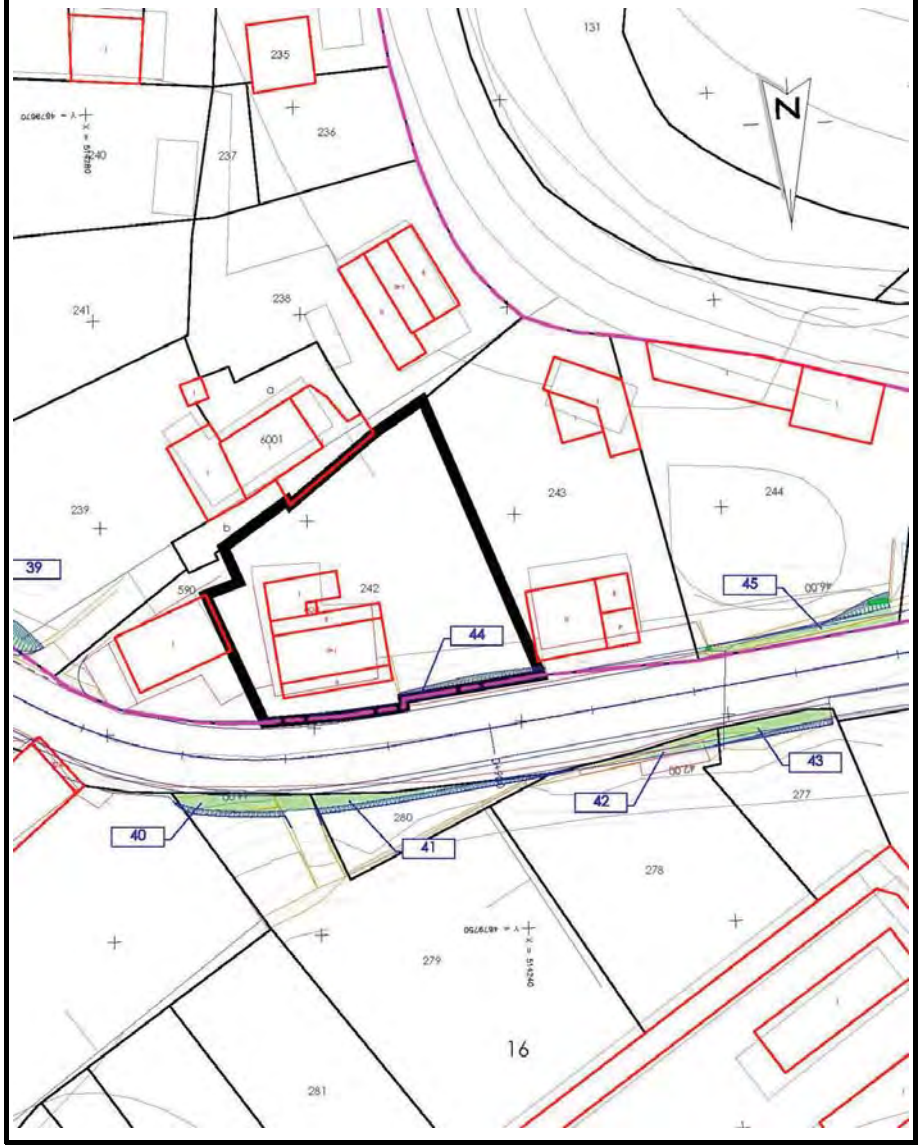

PROYECTO: **Mellora da mobilidade peonil, paviment. e dotación de servizos na EP-1005, pk 0+000 a 1+000**

MUNICIPIO: Cangas **PROVINCIA:** Pontevedra

Nº ORDEN	REFERENCIA CATASTRAL	NATURALEZA CATASTRAL	POLÍGONO	PARCELA	SUPERFICIE CATASTRAL (m²)
45	36008A01700244	RÚSTICO	17	244	674

DATOS DE LA PROPIEDAD

Nombre:	PORTELA FRANCO MARIA CARMEN	PIÑEIRO GARCIA LEANDRO [HEREDEROS DE]
N.I.F.:	35927647Z	35889002D
Domicilio:	LG IGLESARIO HIO 45	LG IGLESARIO HIO 45
Localidad:	CANGAS [PONTEVEDRA]	CANGAS [PONTEVEDRA]
C.P.:	36940	36940
Observaciones:		

RELACIÓN DE NECESIDADES DE OCUPACIÓN

Calificación urbanística	Necesidad de ocupación suelo(m²)
SNUNR	31

Galpón abierto (m²):

Cierre parcela(m): 1

FOTOGRAFÍA

PROYECTO: **Mellora da mobilidade peonil, paviment. e dotación de servizos na EP-1005, pk 0+000 a 1+000**

MUNICIPIO: Cangas **PROVINCIA:** Pontevedra

CROQUIS:

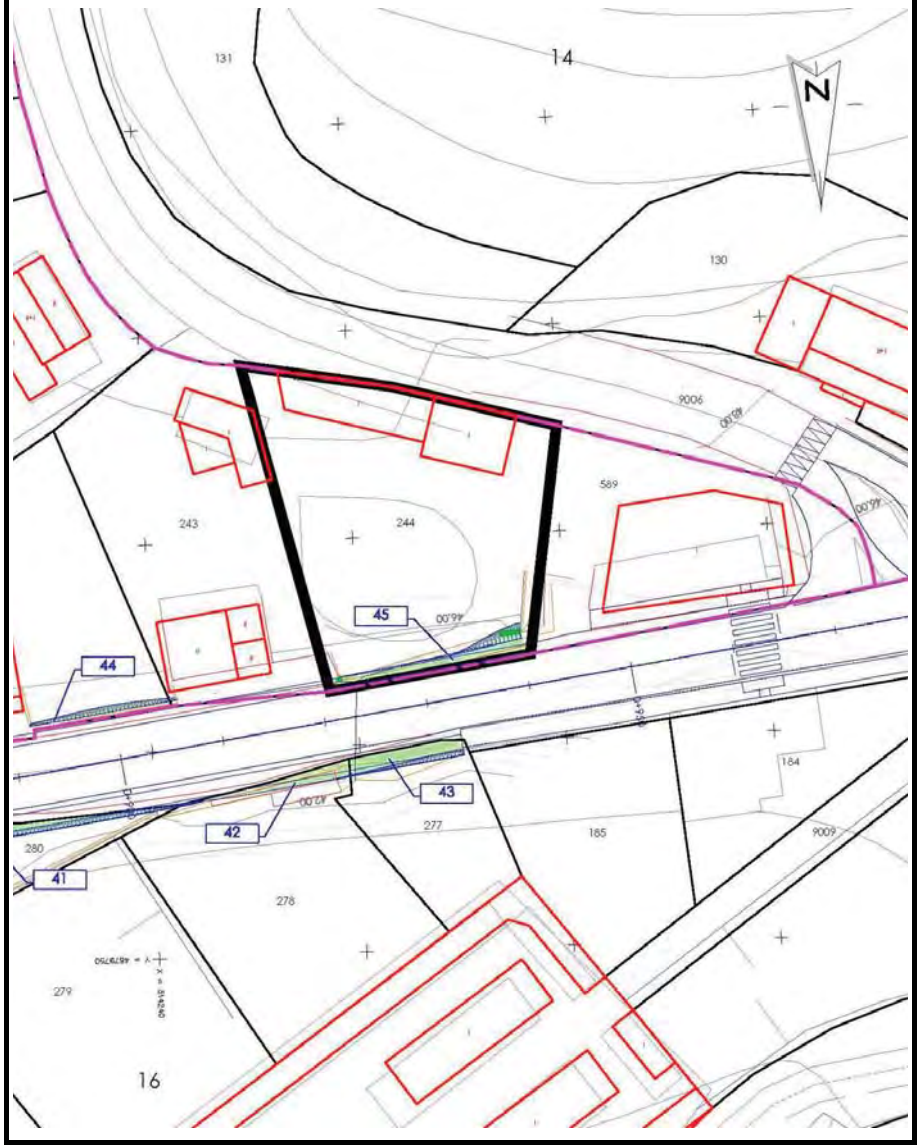

APÉNDICE II: FICHAS DE CATASTRO

GOBIERNO DE ESPAÑA · MINISTERIO DE HACIENDA Y FUNCIÓN PÚBLICA · SECRETARÍA DE ESTADO DE HACIENDA · DIRECCIÓN GENERAL DEL CATASTRO

CERTIFICACIÓN CATASTRAL DESCRIPTIVA Y GRÁFICA

Referencia catastral: 36008A016006170000JM

DATOS DESCRIPTIVOS DEL INMUEBLE

Localización: Polígono 16 Parcela 617 O VISO. CANGAS [PONTEVEDRA]

Clase: Rústico
Uso principal: Agrario

Valor catastral [2017]:	145,32 €
Valor catastral suelo:	145,32 €
Valor catastral construcción:	0,00 €

Titularidad

Apellidos Nombre / Razón social	NIF/NIE	Derecho	Domicilio fiscal
IGLESIA MARIÑO RAMON	35166866G	100,00% de propiedad	LG VILARIÑO 11 36940 CANGAS [PONTEVEDRA]

Cultivo

Subparcela	Cultivo/Aprovechamiento	IP	Superficie m²	Subparcela	Cultivo/Aprovechamiento	IP	Superficie m²
0	C- Labor o Labradio secano	02	1.138				

PARCELA CATASTRAL

Superficie gráfica: 1.071 m2

Este certificado refleja los datos incorporados a la Base de Datos del Catastro. Solo podrá utilizarse para el ejercicio de las competencias del solicitante.
Solicitante: DIPUTACIÓN PONTEVEDRA-INFRAESTRUCTURAS
Finalidad: EXPEDIENTE NOEMI
Fecha de emisión: 08/09/2017

Documento firmado con CSV y sello de la DIRECCION GENERAL DEL CATASTRO
CSV: JHTGW7FGMEGX878M (verificable en https://www.sedecatastro.gob.es) | Fecha de firma: 08/09/2017

GOBIERNO DE ESPAÑA · MINISTERIO DE HACIENDA Y FUNCIÓN PÚBLICA · SECRETARÍA DE ESTADO DE HACIENDA · DIRECCIÓN GENERAL DEL CATASTRO

CERTIFICACIÓN CATASTRAL DESCRIPTIVA Y GRÁFICA

Referencia catastral: 36008A016006170000JM

RELACIÓN DE PARCELAS COLINDANTES

Referencia catastral: 36008A016006180000JO

Localización: Polígono 16 Parcela 618
O VISO. CANGAS [PONTEVEDRA]

Titularidad principal

Apellidos Nombre / Razón social	NIF	Domicilio fiscal
RIAL OTERO M CARMEN	76811846B	LG LIMENS-HIO 6 36940 CANGAS [PONTEVEDRA]

Referencia catastral: 36008A016009750000JR

Localización: RU ESTRADA VISO-HIO Polígono 16 Parcela 975
O VISO. CANGAS [PONTEVEDRA]

Titularidad principal

Apellidos Nombre / Razón social	NIF	Domicilio fiscal
IMAXE URBA CANGAS SL	B36468775	RU FERROL 7 PI:EN Pt:B 36940 CANGAS [PONTEVEDRA]

Referencia catastral: C6072100ONG18B0001FJ

Localización: RU ESTRADA DE BUEU(VILARIÑO] 1
CANGAS [PONTEVEDRA]

Titularidad principal

Apellidos Nombre / Razón social	NIF	Domicilio fiscal
IGLESIA MARIÑO RAMON	35166866G	LG VILARIÑO 11 36940 CANGAS [PONTEVEDRA]

Referencia catastral: 36008A016090010000JL

Localización: Polígono 16 Parcela 9001
C-550. CANGAS [PONTEVEDRA]

Titularidad principal

Apellidos Nombre / Razón social	NIF	Domicilio fiscal
XUNTA DE GALICIA	S1511001H	RU EDIF. ADMTVO SAN CAETANO 3 SAN CAETANO S/N 15071 SANTIAGO DE COMPOSTELA [A CORUÑA]

Referencia catastral: 36008A016090040000JM

Localización: Polígono 16 Parcela 9004
CARRETERA VISO-HIO. CANGAS [PONTEVEDRA]

Titularidad principal

Apellidos Nombre / Razón social	NIF	Domicilio fiscal
CONCELLO DE CANGAS	P3600800A	AV DE CASTELAO 2 36940 CANGAS [PONTEVEDRA]

Documento firmado con CSV y sello de la DIRECCIÓN GENERAL DEL CATASTRO
CSV: JHTGW7FGMEGX878M (verificable en https://www.sedecatastro.gob.es) | Fecha de firma: 08/09/2017

GOBIERNO DE ESPAÑA · MINISTERIO DE HACIENDA Y FUNCIÓN PÚBLICA · SECRETARÍA DE ESTADO DE HACIENDA · DIRECCIÓN GENERAL DEL CATASTRO

CERTIFICACIÓN CATASTRAL DESCRIPTIVA Y GRÁFICA

Referencia catastral: 36008A020004680000JO

DATOS DESCRIPTIVOS DEL INMUEBLE

Localización: Polígono 20 Parcela 468 AS LEIRAS. CANGAS [PONTEVEDRA]

Clase: Rústico
Uso principal: Agrario

Valor catastral [2017]:	**44,09 €**
Valor catastral suelo:	**44,09 €**
Valor catastral construcción:	**0,00 €**

Titularidad

Apellidos Nombre / Razón social	NIF/NIE	Derecho	Domicilio fiscal
FRANCO BAQUEIRO CELIA	35966609Z	100,00% de propiedad	CR VISO-HIO 5 36948 CANGAS [PONTEVEDRA]

Cultivo

Subparcela	Cultivo/Aprovechamiento	IP	Superficie m²	Subparcela	Cultivo/Aprovechamiento	IP	Superficie m²
0	C- Labor o Labradio secano	02	311				

PARCELA CATASTRAL

Superficie gráfica: 311 m2

Este certificado refleja los datos incorporados a la Base de Datos del Catastro. Solo podrá utilizarse para el ejercicio de las competencias del solicitante.
Solicitante: DIPUTACIÓN PONTEVEDRA-INFRAESTRUCTURAS
Finalidad: EXPEDIENTE NOEMI
Fecha de emisión: 08/09/2017

Documento firmado con CSV y sello de la DIRECCION GENERAL DEL CATASTRO
CSV: ABX55Z4N855AZC7S (verificable en https://www.sedecatastro.gob.es) | Fecha de firma: 08/09/2017

GOBIERNO DE ESPAÑA · MINISTERIO DE HACIENDA Y FUNCIÓN PÚBLICA · SECRETARÍA DE ESTADO DE HACIENDA · DIRECCIÓN GENERAL DEL CATASTRO

CERTIFICACIÓN CATASTRAL DESCRIPTIVA Y GRÁFICA

Referencia catastral: 36008A020004680000JO

RELACIÓN DE PARCELAS COLINDANTES

Referencia catastral: 36008A020004720000JK

Localización: Polígono 20 Parcela 472
VISOS. CANGAS [PONTEVEDRA]

Titularidad principal

Apellidos Nombre / Razón social	NIF	Domicilio fiscal
FRANCO BAQUEIRO CELIA	35966609Z	CR VISO-HIO 5 36948 CANGAS [PONTEVEDRA]

Referencia catastral: 36008A020004660000JF

Localización: Polígono 20 Parcela 466
AS LEIRAS. CANGAS [PONTEVEDRA]

Titularidad principal

Apellidos Nombre / Razón social	NIF	Domicilio fiscal
PORTELA BLANCO MARIA JOSE	35292293N	LG SIERRA PONIENTE-DARBO 40 36948 CANGAS [PONTEVEDRA]

Referencia catastral: 36008A016090040000JM

Localización: Polígono 16 Parcela 9004
CARRETERA VISO-HIO. CANGAS [PONTEVEDRA]

Titularidad principal

Apellidos Nombre / Razón social	NIF	Domicilio fiscal
CONCELLO DE CANGAS	P3600800A	AV DE CASTELAO 2 36940 CANGAS [PONTEVEDRA]

Referencia catastral: 36008A020095840000JP

Localización: Polígono 20 Parcela 9564
CAMIÑO RURAL. CANGAS [PONTEVEDRA]

Titularidad principal

Apellidos Nombre / Razón social	NIF	Domicilio fiscal
CONCELLO DE CANGAS	P3600800A	AV DE CASTELAO 2 36940 CANGAS [PONTEVEDRA]

Documento firmado con CSV y sello de la DIRECCIÓN GENERAL DEL CATASTRO
CSV: ABX55Z4N855AZC7S (verificable en https://www.sedecatastro.gob.es) | Fecha de firma: 08/09/2017

GOBIERNO DE ESPAÑA · MINISTERIO DE HACIENDA Y FUNCIÓN PÚBLICA · SECRETARÍA DE ESTADO DE HACIENDA · DIRECCIÓN GENERAL DEL CATASTRO

CERTIFICACIÓN CATASTRAL DESCRIPTIVA Y GRÁFICA

Referencia catastral: 36008A017007940000JD

DATOS DESCRIPTIVOS DEL INMUEBLE

Localización: Polígono 17 Parcela 794 COVIÑA. CANGAS [PONTEVEDRA]

Clase: Rústico
Uso principal: Agrario

Valor catastral [2017]:	6,54 €
Valor catastral suelo:	6,54 €
Valor catastral construcción:	0,00 €

Titularidad

Apellidos Nombre / Razón social	NIF/NIE	Derecho	Domicilio fiscal
SERVICIO GALEGO DE SAUDE CGA	Q6550008H	100,00% de propiedad	CL SAN LAZARO 15706 SANTIAGO DE COMPOSTELA [A CORUÑA]

Cultivo

Subparcela	Cultivo/Aprovechamiento	IP	Superficie m²	Subparcela	Cultivo/Aprovechamiento	IP	Superficie m²
0	MT Matorral	00	2 197				

PARCELA CATASTRAL

Superficie gráfica: 2.197 m2

Este certificado refleja los datos incorporados a la Base de Datos del Catastro. Solo podrá utilizarse para el ejercicio de las competencias del solicitante.
Solicitante: DIPUTACIÓN PONTEVEDRA-INFRAESTRUCTURAS
Finalidad: EXPEDIENTE NOEMI
Fecha de emisión: 08/09/2017

Documento firmado con CSV y sello de la DIRECCION GENERAL DEL CATASTRO
CSV: ON0P04QJQCDTVFB5 (verificable en https://www.sedecatastro.gob.es) | Fecha de firma: 08/09/2017

Hoja 1/2

GOBIERNO DE ESPAÑA · MINISTERIO DE HACIENDA Y FUNCIÓN PÚBLICA · SECRETARÍA DE ESTADO DE HACIENDA · DIRECCIÓN GENERAL DEL CATASTRO

CERTIFICACIÓN CATASTRAL DESCRIPTIVA Y GRÁFICA

Referencia catastral: 36008A017007940000JD

RELACIÓN DE PARCELAS COLINDANTES

Referencia catastral: 36008A017006040000JJ

Localización: Polígono 17 Parcela 604
COVIÑA. CANGAS [PONTEVEDRA]

Titularidad principal

Apellidos Nombre / Razón social	NIF	Domicilio fiscal
BANCO POPULAR ESPAÑOL SA	A28000727	CL VELAZQUEZ 34 28001 MADRID [MADRID]

Referencia catastral: 36008A017006080000JU

Localización: Polígono 17 Parcela 608
COVIÑA. CANGAS [PONTEVEDRA]

Titularidad principal

Apellidos Nombre / Razón social	NIF	Domicilio fiscal
BANCO POPULAR ESPAÑOL SA	A28000727	CL VELAZQUEZ 34 28001 MADRID [MADRID]

Referencia catastral: 36008A017090010000JA

Localización: Polígono 17 Parcela 9001
CAMIÑO RURAL. CANGAS [PONTEVEDRA]

Titularidad principal

Apellidos Nombre / Razón social	NIF	Domicilio fiscal
CONCELLO DE CANGAS	P3600800A	AV DE CASTELAO 2 36940 CANGAS [PONTEVEDRA]

Documento firmado con CSV y sello de la DIRECCIÓN GENERAL DEL CATASTRO
CSV: ON0P04QJQCDTVFB5 (verificable en https://www.sedecatastro.gob.es) | Fecha de firma: 08/09/2017

Hoja 2/2

GOBIERNO DE ESPAÑA · MINISTERIO DE HACIENDA Y FUNCIÓN PÚBLICA · SECRETARÍA DE ESTADO DE HACIENDA · DIRECCIÓN GENERAL DEL CATASTRO

CERTIFICACIÓN CATASTRAL DESCRIPTIVA Y GRÁFICA

Referencia catastral: 36008A016006050000JA

DATOS DESCRIPTIVOS DEL INMUEBLE

Localización: Polígono 16 Parcela 605 O VISO. CANGAS [PONTEVEDRA]

Clase: Rústico
Uso principal: Agrario

Valor catastral [2017]:	**72,30 €**
Valor catastral suelo:	**72,30 €**
Valor catastral construcción:	**0,00 €**

Titularidad

Apellidos Nombre / Razón social	NIF/NIE	Derecho	Domicilio fiscal
OTERO LORENZO ADELAIDA	35935888E	100,00% de propiedad	LG VILARIÑO HIO 33 36945 CANGAS [PONTEVEDRA]

Cultivo

Subparcela	Cultivo/Aprovechamiento	IP	Superficie m²	Subparcela	Cultivo/Aprovechamiento	IP	Superficie m²
0	EU Eucaliptus	00	622				

PARCELA CATASTRAL

Superficie gráfica: 622 m2

Este certificado refleja los datos incorporados a la Base de Datos del Catastro. Solo podrá utilizarse para el ejercicio de las competencias del solicitante.
Solicitante: DIPUTACIÓN PONTEVEDRA-INFRAESTRUCTURAS
Finalidad: EXPEDIENTE NOEMI
Fecha de emisión: 08/09/2017

Documento firmado con CSV y sello de la DIRECCION GENERAL DEL CATASTRO
CSV: 6TR11CBY1YKFENXT (verificable en https://www.sedecatastro.gob.es) | Fecha de firma: 08/09/2017

GOBIERNO DE ESPAÑA · MINISTERIO DE HACIENDA Y FUNCIÓN PÚBLICA · SECRETARÍA DE ESTADO DE HACIENDA · DIRECCIÓN GENERAL DEL CATASTRO

CERTIFICACIÓN CATASTRAL DESCRIPTIVA Y GRÁFICA

Referencia catastral: 36008A016006050000JA

RELACIÓN DE PARCELAS COLINDANTES

Referencia catastral: 36008A016006160000JF

Localización: Polígono 16 Parcela 616
O VISO. CANGAS [PONTEVEDRA]

Titularidad principal

Apellidos Nombre / Razón social	NIF	Domicilio fiscal
MILLAN VAQUEIRO ANTONIO	14413144X	LG LAGAR HIO 2 36948 CANGAS [PONTEVEDRA]

Referencia catastral: 36008A016006150000JT

Localización: Polígono 16 Parcela 615
O VISO. CANGAS [PONTEVEDRA]

Titularidad principal

Apellidos Nombre / Razón social	NIF	Domicilio fiscal
IGLESIAS LORENZO ANGEL	35305905P	CR VISO A VILANOVA-HIO 2 BI B IGLESARIO [O] 36948 CANGAS [PONTEVEDRA]

Referencia catastral: 36008A016006040000JW

Localización: Polígono 16 Parcela 604
O VISO. CANGAS [PONTEVEDRA]

Titularidad principal

Apellidos Nombre / Razón social	NIF	Domicilio fiscal
VILLAR GARCIA AVELINO	35927568G	AV JOSE NOVAS-ALDAN 11 36946 CANGAS [PONTEVEDRA]

Referencia catastral: 36008A016006000000JS

Localización: Polígono 16 Parcela 600
O VISO. CANGAS [PONTEVEDRA]

Titularidad principal

Apellidos Nombre / Razón social	NIF	Domicilio fiscal
MILLAN VAQUEIRO ANTONIO	14413144X	LG LAGAR HIO 2 36948 CANGAS [PONTEVEDRA]

Referencia catastral: 36008A016006140000JL

Localización: Polígono 16 Parcela 614
O VISO. CANGAS [PONTEVEDRA]

Titularidad principal

Apellidos Nombre / Razón social	NIF	Domicilio fiscal
IGLESIAS MARTINEZ JOSE	35899278G	LG HIO- VISO 10 36940 CANGAS [PONTEVEDRA]

Documento firmado con CSV y sello de la DIRECCIÓN GENERAL DEL CATASTRO
CSV: 6TR11CBY1YKFENXT (verificable en https://www.sedecatastro.gob.es) | Fecha de firma: 08/09/2017

GOBIERNO DE ESPAÑA · MINISTERIO DE HACIENDA Y FUNCIÓN PÚBLICA · SECRETARÍA DE ESTADO DE HACIENDA · DIRECCIÓN GENERAL DEL CATASTRO

CERTIFICACIÓN CATASTRAL DESCRIPTIVA Y GRÁFICA

Referencia catastral: 36008A016006050000JA

RELACIÓN DE PARCELAS COLINDANTES

Referencia catastral: 36008A016006020000JU

Localización: RU ESTRADA VISO-HIO 4 Polígono 16 Parcela 602
O VISO. CANGAS [PONTEVEDRA]

Titularidad principal

Apellidos Nombre / Razón social	NIF	Domicilio fiscal
VAZQUEZ RODRIGUEZ RODRIGO	53195072M	CL ALCALDE GREGORIO ESPIÑO 58 PI 07 Pt D 36205 VIGO [PONTEVEDRA]

Referencia catastral: 36008A016009730000JO

Localización: RU ESTRADA VISO-HIO Polígono 16 Parcela 973
O VISO. CANGAS [PONTEVEDRA]

Titularidad principal

Apellidos Nombre / Razón social	NIF	Domicilio fiscal
DACOSTA GONZALEZ JUAN CARLOS	52495223T	CR VISO VILANOVA 2[C] 36945 CANGAS [PONTEVEDRA]

Referencia catastral: 36008A016008940000JW

Localización: Polígono 16 Parcela 894
VILARIÑO. CANGAS [PONTEVEDRA]

Titularidad principal

Apellidos Nombre / Razón social	NIF	Domicilio fiscal
EN INVESTIGACION, ARTICULO 47 DE LA LEY 33/2003		AV 25 DE XULLO 2 36940 CANGAS [PONTEVEDRA]

Referencia catastral: 36008A016090040000JM

Localización: Polígono 16 Parcela 9004
CARRETERA VISO-HIO. CANGAS [PONTEVEDRA]

Titularidad principal

Apellidos Nombre / Razón social	NIF	Domicilio fiscal
CONCELLO DE CANGAS	P3600800A	AV DE CASTELAO 2 36940 CANGAS [PONTEVEDRA]

Documento firmado con CSV y sello de la DIRECCIÓN GENERAL DEL CATASTRO
CSV: 6TR11CBY1YKF5NXT (verificable en https://www.sedecatastro.gob.es) | Fecha de firma: 06/09/2017

GOBIERNO DE ESPAÑA · MINISTERIO DE HACIENDA Y FUNCIÓN PÚBLICA · SECRETARÍA DE ESTADO DE HACIENDA · DIRECCIÓN GENERAL DEL CATASTRO

CERTIFICACIÓN CATASTRAL DESCRIPTIVA Y GRÁFICA

Referencia catastral: 36008A016006000000JS

DATOS DESCRIPTIVOS DEL INMUEBLE

Localización: Polígono 16 Parcela 600 O VISO. CANGAS [PONTEVEDRA]

Clase: Rústico
Uso principal: Agrario

Valor catastral [2017]:	0,43 €
Valor catastral suelo:	0,43 €
Valor catastral construcción:	0,00 €

Titularidad

Apellidos Nombre / Razón social	NIF/NIE	Derecho	Domicilio fiscal
MILLAN VAQUEIRO ANTONIO [HEREDEROS DE]	14413144X	100,00% de propiedad	LG LAGAR HIO 2 36948 CANGAS [PONTEVEDRA]

Cultivo

Subparcela	Cultivo/Aprovechamiento	IP	Superficie m²	Subparcela	Cultivo/Aprovechamiento	IP	Superficie m²
0	MT Matorral	00	193				

PARCELA CATASTRAL

Superficie gráfica: 193 m2

Este certificado refleja los datos incorporados a la Base de Datos del Catastro. Solo podrá utilizarse para el ejercicio de las competencias del solicitante.
Solicitante: DIPUTACIÓN PONTEVEDRA-INFRAESTRUCTURAS
Finalidad: EXPEDIENTE NOEMI
Fecha de emisión: 08/09/2017

Documento firmado con CSV y sello de la DIRECCION GENERAL DEL CATASTRO
CSV: 9ZQ9RCW4NVN65PYZ (verificable en https://www.sedecatastro.gob.es) | Fecha de firma: 08/09/2017

GOBIERNO DE ESPAÑA · MINISTERIO DE HACIENDA Y FUNCIÓN PÚBLICA · SECRETARÍA DE ESTADO DE HACIENDA · DIRECCIÓN GENERAL DEL CATASTRO

CERTIFICACIÓN CATASTRAL DESCRIPTIVA Y GRÁFICA

Referencia catastral: 36008A016006000000JS

RELACIÓN DE PARCELAS COLINDANTES

Referencia catastral: 36008A016011070000JF

Localización: Polígono 16 Parcela 1107
COVA DE LOBOS. CANGAS [PONTEVEDRA]

Titularidad principal

Apellidos Nombre / Razón social	NIF	Domicilio fiscal
EN INVESTIGACION, ARTICULO 47 DE LA LEY 33/2003		AV 25 DE XULLO 2 36940 CANGAS [PONTEVEDRA]

Referencia catastral: 36008A016006010000JZ

Localización: Polígono 16 Parcela 601
O VISO. CANGAS [PONTEVEDRA]

Titularidad principal

Apellidos Nombre / Razón social	NIF	Domicilio fiscal
LORENZO GARCIA ANTONIO	35168732F	CL NERGA POUSA BELLA 16 36940 CANGAS [PONTEVEDRA]

Referencia catastral: 36008A016006030000JH

Localización: Polígono 16 Parcela 603
O VISO. CANGAS [PONTEVEDRA]

Titularidad principal

Apellidos Nombre / Razón social	NIF	Domicilio fiscal
IGLESIAS MARTINEZ JESUS ANDRES		PQ CANGAS 36940 CANGAS [PONTEVEDRA]

Referencia catastral: 36008A016006040000JW

Localización: Polígono 16 Parcela 604
O VISO. CANGAS [PONTEVEDRA]

Titularidad principal

Apellidos Nombre / Razón social	NIF	Domicilio fiscal
VILLAR GARCIA AVELINO	35927568G	AV JOSE NOVAS-ALDAN 11 36948 CANGAS [PONTEVEDRA]

Referencia catastral: 36008A016006050000JA

Localización: LG VILARIÑO-HIO Polígono 16 Parcela 605
O VISO. CANGAS [PONTEVEDRA]

Titularidad principal

Apellidos Nombre / Razón social	NIF	Domicilio fiscal
OTERO LORENZO ADELAIDA	35935866E	LG VILARIÑO HIO 33 36945 CANGAS [PONTEVEDRA]

Documento firmado con CSV y sello de la DIRECCIÓN GENERAL DEL CATASTRO
CSV: 9ZQ9RCW4YKN65PYZ (verificable en https://www.sedecatastro.gob.es) | Fecha de firma: 06/06/2017

GOBIERNO DE ESPAÑA · MINISTERIO DE HACIENDA Y FUNCIÓN PÚBLICA · SECRETARÍA DE ESTADO DE HACIENDA · DIRECCIÓN GENERAL DEL CATASTRO

CERTIFICACIÓN CATASTRAL DESCRIPTIVA Y GRÁFICA

Referencia catastral: 36008A016006000000JS

RELACIÓN DE PARCELAS COLINDANTES

Referencia catastral: 36008A016090040000JM

Localización: Polígono 16 Parcela 9004
CARRETERA VISO-HIO. CANGAS [PONTEVEDRA]

Titularidad principal

Apellidos Nombre / Razón social	NIF	Domicilio fiscal
CONCELLO DE CANGAS	P3600800A	AV DE CASTELAO 2 36940 CANGAS [PONTEVEDRA]

Documento firmado con CSV y sello de la DIRECCIÓN GENERAL DEL CATASTRO
CSV: 9ZQ9RCW4YKN65PYZ (verificable en https://www.sedecatastro.gob.es) | Fecha de firma: 06/06/2017

GOBIERNO DE ESPAÑA · MINISTERIO DE HACIENDA Y FUNCIÓN PÚBLICA · SECRETARÍA DE ESTADO DE HACIENDA · DIRECCIÓN GENERAL DEL CATASTRO

CERTIFICACIÓN CATASTRAL DESCRIPTIVA Y GRÁFICA

Referencia catastral: 36008A016006010000JZ

DATOS DESCRIPTIVOS DEL INMUEBLE

Localización: Polígono 16 Parcela 601 O VISO. CANGAS [PONTEVEDRA]

Clase: Rústico
Uso principal: Agrario

Valor catastral [2017]:	0,24 €
Valor catastral suelo:	0,24 €
Valor catastral construcción:	0,00 €

Titularidad

Apellidos Nombre / Razón social	NIF/NIE	Derecho	Domicilio fiscal
LORENZO GARCIA ANTONIO	35168732F	100,00% de propiedad	CL NERGA POUSA BELLA 16 36940 CANGAS [PONTEVEDRA]

Cultivo

Subparcela	Cultivo/Aprovechamiento	IP	Superficie m²	Subparcela	Cultivo/Aprovechamiento	IP	Superficie m²
0	MT Matorral	00	130				

PARCELA CATASTRAL

Superficie gráfica: 130 m2

Este certificado refleja los datos incorporados a la Base de Datos del Catastro. Solo podrá utilizarse para el ejercicio de las competencias del solicitante.
Solicitante: DIPUTACIÓN PONTEVEDRA-INFRAESTRUCTURAS
Finalidad: EXPEDIENTE NOEMI
Fecha de emisión: 08/09/2017

Documento firmado con CSV y sello de la DIRECCIÓN GENERAL DEL CATASTRO
CSV: CAZJG72BY9QGWGA9 (verificable en https://www.sedecatastro.gob.es) | Fecha de firma: 08/09/2017

GOBIERNO DE ESPAÑA · MINISTERIO DE HACIENDA Y FUNCIÓN PÚBLICA · SECRETARÍA DE ESTADO DE HACIENDA · DIRECCIÓN GENERAL DEL CATASTRO

CERTIFICACIÓN CATASTRAL DESCRIPTIVA Y GRÁFICA

Referencia catastral: 36008A016006010000JZ

RELACIÓN DE PARCELAS COLINDANTES

Referencia catastral: 36008A016011070000JF

Localización: Polígono 16 Parcela 1107
COVA DE LOBOS. CANGAS [PONTEVEDRA]

Titularidad principal

Apellidos Nombre / Razón social	NIF	Domicilio fiscal
EN INVESTIGACION, ARTICULO 47 DE LA LEY 33/2003		AV 25 DE XULLO 2 36940 CANGAS [PONTEVEDRA]

Referencia catastral: 36008A016006000000JS

Localización: Polígono 16 Parcela 600
O VISO. CANGAS [PONTEVEDRA]

Titularidad principal

Apellidos Nombre / Razón social	NIF	Domicilio fiscal
MILLAN VAQUEIRO ANTONIO	14413144X	LG LAGAR HIO 2 36948 CANGAS [PONTEVEDRA]

Referencia catastral: 36008A016005990000JS

Localización: Polígono 16 Parcela 599
COVA DE LOBOS. CANGAS [PONTEVEDRA]

Titularidad principal

Apellidos Nombre / Razón social	NIF	Domicilio fiscal
MILLAN VAQUEIRO ANTONIO	14413144X	LG LAGAR HIO 2 36948 CANGAS [PONTEVEDRA]

Referencia catastral: 36008A016090040000JM

Localización: Polígono 16 Parcela 9004
CARRETERA VISO-HIO. CANGAS [PONTEVEDRA]

Titularidad principal

Apellidos Nombre / Razón social	NIF	Domicilio fiscal
CONCELLO DE CANGAS	P3600800A	AV DE CASTELAO 2 36940 CANGAS [PONTEVEDRA]

Documento firmado con CSV y sello de la DIRECCIÓN GENERAL DEL CATASTRO
CSV: CAZJG72BY9QGWGA9 (verificable en https://www.sedecatastro.gob.es) | Fecha de firma: 08/09/2017

GOBIERNO DE ESPAÑA · MINISTERIO DE HACIENDA Y FUNCIÓN PÚBLICA · SECRETARÍA DE ESTADO DE HACIENDA · DIRECCIÓN GENERAL DEL CATASTRO

CERTIFICACIÓN CATASTRAL DESCRIPTIVA Y GRÁFICA

Referencia catastral: 36008A016005990000JS

DATOS DESCRIPTIVOS DEL INMUEBLE

Localización: Polígono 16 Parcela 599 COVA DE LOBOS. CANGAS [PONTEVEDRA]

Clase: Rústico
Uso principal: Agrario

Valor catastral [2017]:	**59,70 €**
Valor catastral suelo:	59,70 €
Valor catastral construcción:	0,00 €

Titularidad

Apellidos Nombre / Razón social	NIF/NIE	Derecho	Domicilio fiscal
MILLAN VAQUEIRO ANTONIO [HEREDEROS DE]	14413144X	100,00% de propiedad	LG LAGAR HIO 2 36948 CANGAS [PONTEVEDRA]

Cultivo

Subparcela	Cultivo/Aprovechamiento	IP	Superficie m²	Subparcela	Cultivo/Aprovechamiento	IP	Superficie m²
0	C- Labor o Labradio secano	02	488				

PARCELA CATASTRAL

Superficie gráfica: 443 m2

Este certificado refleja los datos incorporados a la Base de Datos del Catastro. Solo podrá utilizarse para el ejercicio de las competencias del solicitante.
Solicitante: DIPUTACIÓN PONTEVEDRA-INFRAESTRUCTURAS
Finalidad: EXPEDIENTE NOEMI
Fecha de emisión: 08/09/2017

Documento firmado con CSV y sello de la **DIRECCION GENERAL DEL CATASTRO**
CSV: **K51QCC4HWXPA55SR** (verificable en https://www.sedecatastro.gob.es) | Fecha de firma: 08/09/2017

GOBIERNO DE ESPAÑA · MINISTERIO DE HACIENDA Y FUNCIÓN PÚBLICA · SECRETARÍA DE ESTADO DE HACIENDA · DIRECCIÓN GENERAL DEL CATASTRO

CERTIFICACIÓN CATASTRAL DESCRIPTIVA Y GRÁFICA

Referencia catastral: 36008A016005990000JS

RELACIÓN DE PARCELAS COLINDANTES

Referencia catastral: 36008A016011070000JF

Localización: Polígono 16 Parcela 1107
COVA DE LOBOS. CANGAS [PONTEVEDRA]

Titularidad principal

Apellidos Nombre / Razón social	NIF	Domicilio fiscal
EN INVESTIGACION, ARTICULO 47 DE LA LEY 33/2003		AV 25 DE XULLO 2 36940 CANGAS [PONTEVEDRA]

Referencia catastral: 36008A016006010000JZ

Localización: Polígono 16 Parcela 601
O VISO. CANGAS [PONTEVEDRA]

Titularidad principal

Apellidos Nombre / Razón social	NIF	Domicilio fiscal
LORENZO GARCIA ANTONIO	35168732F	CL NERGA POUSA BELLA 16 36940 CANGAS [PONTEVEDRA]

Referencia catastral: C5020180ONG17G0001UX

Localización: RU ESTRADA VISO-HIO 8
CANGAS [PONTEVEDRA]

Titularidad principal

Apellidos Nombre / Razón social	NIF	Domicilio fiscal
MILLAN VAQUEIRO ANTONIO	14413144X	LG LAGAR HIO 2 36948 CANGAS [PONTEVEDRA]

Referencia catastral: 36008A016005970000JJ

Localización: RU ESTRADA VISO-HIO Polígono 16 Parcela 597
TERCIO GRANDE. CANGAS [PONTEVEDRA]

Titularidad principal

Apellidos Nombre / Razón social	NIF	Domicilio fiscal
VILARIÑO FERNANDEZ MANUEL	35927864R	RU DIEGO XELMIREZ 2 36940 CANGAS [PONTEVEDRA]

Referencia catastral: 36008A016090040000JM

Localización: Polígono 16 Parcela 9004
CARRETERA VISO-HIO. CANGAS [PONTEVEDRA]

Titularidad principal

Apellidos Nombre / Razón social	NIF	Domicilio fiscal
CONCELLO DE CANGAS	P3600800A	AV DE CASTELAO 2 36940 CANGAS [PONTEVEDRA]

Documento firmado con CSV y sello de la **DIRECCIÓN GENERAL DEL CATASTRO**
CSV: **K51QCC4HWXPA55SR** (verificable en https://www.sedecatastro.gob.es) | Fecha de firma: 08/08/2017

GOBIERNO DE ESPAÑA · MINISTERIO DE HACIENDA Y FUNCIÓN PÚBLICA · SECRETARÍA DE ESTADO DE HACIENDA · DIRECCIÓN GENERAL DEL CATASTRO

CERTIFICACIÓN CATASTRAL DESCRIPTIVA Y GRÁFICA

Referencia catastral: 36008A017006110000JU

DATOS DESCRIPTIVOS DEL INMUEBLE

Localización: Polígono 17 Parcela 611 COVIÑA. CANGAS [PONTEVEDRA]

Clase: Rústico
Uso principal: Agrario

Valor catastral [2017]:	**0,43 €**
Valor catastral suelo:	**0,43 €**
Valor catastral construcción:	**0,00 €**

Titularidad

Apellidos Nombre / Razón social	NIF/NIE	Derecho	Domicilio fiscal
SOLIÑO VILARIÑO BERNARDINA [HEREDEROS DE]	35168518T	100,00% de propiedad	LG HIO IGLESARIO 4 36940 CANGAS [PONTEVEDRA]

Cultivo

Subparcela	Cultivo/Aprovechamiento	IP	Superficie m²	Subparcela	Cultivo/Aprovechamiento	IP	Superficie m²
0	MT Matorral	00	196				

PARCELA CATASTRAL

Superficie gráfica: 196 m2

Este certificado refleja los datos incorporados a la Base de Datos del Catastro. Solo podrá utilizarse para el ejercicio de las competencias del solicitante.
Solicitante: DIPUTACIÓN PONTEVEDRA-INFRAESTRUCTURAS
Finalidad: EXPEDIENTE NOEMI
Fecha de emisión: 08/09/2017

Documento firmado con CSV y sello de la DIRECCIÓN GENERAL DEL CATASTRO
CSV: E685CXG5P76BFMA4 (verificable en https://www.sedecatastro.gob.es) | Fecha de firma: 08/09/2017

GOBIERNO DE ESPAÑA · MINISTERIO DE HACIENDA Y FUNCIÓN PÚBLICA · SECRETARÍA DE ESTADO DE HACIENDA · DIRECCIÓN GENERAL DEL CATASTRO

CERTIFICACIÓN CATASTRAL DESCRIPTIVA Y GRÁFICA

Referencia catastral: 36008A017006110000JU

RELACIÓN DE PARCELAS COLINDANTES

Referencia catastral: 36008A017004320000JL

Localización: Polígono 17 Parcela 432
COVIÑA. CANGAS [PONTEVEDRA]

Titularidad principal

Apellidos Nombre / Razón social	NIF	Domicilio fiscal
OTERO PAZ JOSEFA	35901634Z	CL PI Y MARGALL 84 PI:07 PT:G 36202 VIGO [PONTEVEDRA]

Referencia catastral: 36008A017006070000JZ

Localización: Polígono 17 Parcela 607
COVIÑA. CANGAS [PONTEVEDRA]

Titularidad principal

Apellidos Nombre / Razón social	NIF	Domicilio fiscal
BANCO POPULAR ESPAÑOL SA	A28000727	CL VELAZQUEZ 34 28001 MADRID [MADRID]

Referencia catastral: 36008A016090040000JM

Localización: Polígono 16 Parcela 9004
CARRETERA VISO-HIO. CANGAS [PONTEVEDRA]

Titularidad principal

Apellidos Nombre / Razón social	NIF	Domicilio fiscal
CONCELLO DE CANGAS	P3600800A	AV DE CASTELAO 2 36940 CANGAS [PONTEVEDRA]

Documento firmado con CSV y sello de la DIRECCIÓN GENERAL DEL CATASTRO
CSV: E685CXG5P76BFMA4 (verificable en https://www.sedecatastro.gob.es) | Fecha de firma: 08/09/2017

GOBIERNO DE ESPAÑA · MINISTERIO DE HACIENDA Y FUNCIÓN PÚBLICA · SECRETARÍA DE ESTADO DE HACIENDA · DIRECCIÓN GENERAL DEL CATASTRO

CERTIFICACIÓN CATASTRAL DESCRIPTIVA Y GRÁFICA

Referencia catastral: 36008A016009190000JU

DATOS DESCRIPTIVOS DEL INMUEBLE

Localización: Polígono 16 Parcela 919 O MILLON. CANGAS [PONTEVEDRA]

Clase: Rústico
Uso principal: Agrario

Valor catastral [2017]:	81,45 €
Valor catastral suelo:	81,45 €
Valor catastral construcción:	0,00 €

Titularidad

Apellidos Nombre / Razón social	NIF/NIE	Derecho	Domicilio fiscal
LODEIRO OTERO M ASCENSION		100,00% de propiedad	PO CANGAS 36940 CANGAS [PONTEVEDRA]

Cultivo

Subparcela	Cultivo/Aprovechamiento	IP	Superficie m²	Subparcela	Cultivo/Aprovechamiento	IP	Superficie m²
0	EU Eucaliptus	00	700				

PARCELA CATASTRAL

Superficie gráfica: 700 m2

Este certificado refleja los datos incorporados a la Base de Datos del Catastro. Solo podrá utilizarse para el ejercicio de las competencias del solicitante.
Solicitante: DIPUTACIÓN PONTEVEDRA-INFRAESTRUCTURAS
Finalidad: EXPEDIENTE NOEMI
Fecha de emisión: 08/09/2017

Documento firmado con CSV y sello de la DIRECCION GENERAL DEL CATASTRO
CSV: 27JA4YB8PD91X254 (verificable en https://www.sedecatastro.gob.es) | Fecha de firma: 08/09/2017

GOBIERNO DE ESPAÑA · MINISTERIO DE HACIENDA Y FUNCIÓN PÚBLICA · SECRETARÍA DE ESTADO DE HACIENDA · DIRECCIÓN GENERAL DEL CATASTRO

CERTIFICACIÓN CATASTRAL DESCRIPTIVA Y GRÁFICA

Referencia catastral: 36008A016009190000JU

RELACIÓN DE PARCELAS COLINDANTES

Referencia catastral: 36008A016009220000JU

Localización: LG VILARIÑO-HIO Polígono 16 Parcela 922
O MILLON. CANGAS [PONTEVEDRA]

Titularidad principal

Apellidos Nombre / Razón social	NIF	Domicilio fiscal
EN INVESTIGACION, ARTICULO 47 DE LA LEY 33/2003		AV 25 DE XULLO 2 36940 CANGAS [PONTEVEDRA]

Referencia catastral: 36008A016009230000JH

Localización: Polígono 16 Parcela 923
O MILLON. CANGAS [PONTEVEDRA]

Titularidad principal

Apellidos Nombre / Razón social	NIF	Domicilio fiscal
MOREIRA SOLIÑO ALVARO	76807518F	CR VISO VILANOVA 6 36940 CANGAS [PONTEVEDRA]

Referencia catastral: 36008A016011060000JT

Localización: Polígono 16 Parcela 1106
O MILLON. CANGAS [PONTEVEDRA]

Titularidad principal

Apellidos Nombre / Razón social	NIF	Domicilio fiscal
SOLIÑO FERNANDEZ VICTOR		LG IGLESARIO-HIO 200 36947 CANGAS [PONTEVEDRA]

Referencia catastral: 36008A016009120000JD

Localización: LG VILARIÑO-HIO Polígono 16 Parcela 912
O MILLON. CANGAS [PONTEVEDRA]

Titularidad principal

Apellidos Nombre / Razón social	NIF	Domicilio fiscal
EN INVESTIGACION, ARTICULO 47 DE LA LEY 33/2003		AV 25 DE XULLO 2 36940 CANGAS [PONTEVEDRA]

Referencia catastral: 36008A016090040000JM

Localización: Polígono 16 Parcela 9004
CARRETERA VISO-HIO. CANGAS [PONTEVEDRA]

Titularidad principal

Apellidos Nombre / Razón social	NIF	Domicilio fiscal
CONCELLO DE CANGAS	P3600800A	AV DE CASTELAO 2 36940 CANGAS [PONTEVEDRA]

Documento firmado con CSV y sello de la DIRECCIÓN GENERAL DEL CATASTRO
CSV: 27JA4YB8PD91X254 (verificable en https://www.sedecatastro.gob.es) | Fecha de firma: 08/09/2017

GOBIERNO DE ESPAÑA · MINISTERIO DE HACIENDA Y FUNCIÓN PÚBLICA · SECRETARÍA DE ESTADO DE HACIENDA · DIRECCIÓN GENERAL DEL CATASTRO

CERTIFICACIÓN CATASTRAL DESCRIPTIVA Y GRÁFICA

Referencia catastral: 36008A016009120000JD

DATOS DESCRIPTIVOS DEL INMUEBLE

Localización: Polígono 16 Parcela 912 O MILLON. CANGAS [PONTEVEDRA]

Clase: Rústico
Uso principal: Agrario

Valor catastral [2017]:	**22,12 €**
Valor catastral suelo:	**22,12 €**
Valor catastral construcción:	**0,00 €**

Titularidad

Apellidos Nombre / Razón social	NIF/NIE	Derecho	Domicilio fiscal
EN INVESTIGACION, ARTICULO 47 DE LA LEY 33/2003		100,00% de propiedad	AV 25 DE XULLO 2 36940 CANGAS [PONTEVEDRA]

Cultivo

Subparcela	Cultivo/Aprovechamiento	IP	Superficie m²	Subparcela	Cultivo/Aprovechamiento	IP	Superficie m²
0	EU Eucaliptus	00	191				

PARCELA CATASTRAL

Superficie gráfica: 191 m2

Este certificado refleja los datos incorporados a la Base de Datos del Catastro. Solo podrá utilizarse para el ejercicio de las competencias del solicitante.
Solicitante: DIPUTACIÓN PONTEVEDRA-INFRAESTRUCTURAS
Finalidad: EXPEDIENTE NGEMI
Fecha de emisión: 08/09/2017

Documento firmado con CSV y sello de la DIRECCIÓN GENERAL DEL CATASTRO
CSV: D7BZ6K5R8YA6P8F6 (verificable en http://www.sedecatastro.gob.es) | Fecha de firma: 08/09/2017

GOBIERNO DE ESPAÑA · MINISTERIO DE HACIENDA Y FUNCIÓN PÚBLICA · SECRETARÍA DE ESTADO DE HACIENDA · DIRECCIÓN GENERAL DEL CATASTRO

CERTIFICACIÓN CATASTRAL DESCRIPTIVA Y GRÁFICA

Referencia catastral: 36008A016009120000JD

RELACIÓN DE PARCELAS COLINDANTES

Referencia catastral: 36008A016009220000JU

Localización: LG VILARIÑO-HIO Polígono 16 Parcela 922
O MILLON. CANGAS [PONTEVEDRA]

Titularidad principal

Apellidos Nombre / Razón social	NIF	Domicilio fiscal
EN INVESTIGACION, ARTICULO 47 DE LA LEY 33/2003		AV 25 DE XULLO 2 36940 CANGAS [PONTEVEDRA]

Referencia catastral: 36008A016009190000JU

Localización: Polígono 16 Parcela 919
O MILLON. CANGAS [PONTEVEDRA]

Titularidad principal

Apellidos Nombre / Razón social	NIF	Domicilio fiscal
LODEIRO OTERO M ASCENSION		PQ CANGAS 36940 CANGAS [PONTEVEDRA]

Referencia catastral: 36008A016009650000JP

Localización: RU ESTRADA VISO-HIO 24 Polígono 16 Parcela 965
A CAPILLA. CANGAS [PONTEVEDRA]

Titularidad principal

Apellidos Nombre / Razón social	NIF	Domicilio fiscal
PROMOCIONES FONTEDAMA SL	B36466464	CL AVE DO MAR-URB. O ROSAL 14 Pl.01 Pt.C 36950 MOAÑA [PONTEVEDRA]

Referencia catastral: 36008A016090040000JM

Localización: Polígono 16 Parcela 9004
CARRETERA VISO-HIO. CANGAS [PONTEVEDRA]

Titularidad principal

Apellidos Nombre / Razón social	NIF	Domicilio fiscal
CONCELLO DE CANGAS	P3600800A	AV DE CASTELAO 2 36940 CANGAS [PONTEVEDRA]

Documento firmado con CSV y sello de la DIRECCIÓN GENERAL DEL CATASTRO
CSV: D7BZ6K5R8YA6P8F6 (verificable en https://www.sedecatastro.gob.es) | Fecha de firma: 08/09/2017

GOBIERNO DE ESPAÑA · MINISTERIO DE HACIENDA Y FUNCIÓN PÚBLICA · SECRETARÍA DE ESTADO DE HACIENDA · DIRECCIÓN GENERAL DEL CATASTRO

CERTIFICACIÓN CATASTRAL DESCRIPTIVA Y GRÁFICA

Referencia catastral: 36008A016009650000JP

DATOS DESCRIPTIVOS DEL INMUEBLE

Localización: LG VILARIÑO-HIO Polígono 16 Parcela 965 A CAPILLA. 36945 CANGAS [PONTEVEDRA]

Clase: Rústico
Uso principal: Agrario
Año construcción: 2007

Valor catastral [2017]:	0,00 €
Valor catastral suelo:	0,00 €
Valor catastral construcción:	0,00 €

Titularidad

Apellidos Nombre / Razón social	NIF/NIE	Derecho	Domicilio fiscal
PROMOCIONES FONTEDAMA SL	B36486484	100,00% de propiedad	CL AVE DO MAR-URB. O ROSAL 14 PI 01 Pt C 36950 MOAÑA [PONTEVEDRA]

Cultivo

Subparcela	Cultivo/Aprovechamiento	IP	Superficie m²	Subparcela	Cultivo/Aprovechamiento	IP	Superficie m²
0	I- Improductivo	00	197				

PARCELA CATASTRAL

Superficie gráfica: 311 m2 — **Parcela, a efectos catastrales, con inmuebles de distinta clase [urbano y rústico]**

Este certificado refleja los datos incorporados a la Base de Datos del Catastro. Solo podrá utilizarse para el ejercicio de las competencias del solicitante.
Solicitante: DIPUTACIÓN PONTEVEDRA-INFRAESTRUCTURAS
Finalidad: EXPEDIENTE NOEMI
Fecha de emisión: 08/09/2017

Documento firmado con CSV y sello de la DIRECCION GENERAL DEL CATASTRO
CSV: ZPXAHCTA75R0P214 (verificable en https://www.sedecatastro.gob.es) | Fecha de firma: 08/09/2017

GOBIERNO DE ESPAÑA · MINISTERIO DE HACIENDA Y FUNCIÓN PÚBLICA · SECRETARÍA DE ESTADO DE HACIENDA · DIRECCIÓN GENERAL DEL CATASTRO

CERTIFICACIÓN CATASTRAL DESCRIPTIVA Y GRÁFICA

Referencia catastral: 36008A016009650000JP

RELACIÓN DE PARCELAS COLINDANTES

Referencia catastral: 36008A016005020000JE

Localización: LG VILARIÑO-HIO Polígono 16 Parcela 502 A GRELA. CANGAS [PONTEVEDRA]

Titularidad principal

Apellidos Nombre / Razón social	NIF	Domicilio fiscal
FERNANDEZ IGLESIAS BALBINA	76830404P	CR BUEU 34 36945 CANGAS [PONTEVEDRA]

Referencia catastral: 36008A016009220000JU

Localización: LG VILARIÑO-HIO Polígono 16 Parcela 922 O MILLON. CANGAS [PONTEVEDRA]

Titularidad principal

Apellidos Nombre / Razón social	NIF	Domicilio fiscal
EN INVESTIGACION, ARTICULO 47 DE LA LEY 33/2003		AV 25 DE XULLO 2 36940 CANGAS [PONTEVEDRA]

Referencia catastral: 36008A016009120000JD

Localización: LG VILARIÑO-HIO Polígono 16 Parcela 912 O MILLON. CANGAS [PONTEVEDRA]

Titularidad principal

Apellidos Nombre / Razón social	NIF	Domicilio fiscal
EN INVESTIGACION, ARTICULO 47 DE LA LEY 33/2003		AV 25 DE XULLO 2 36940 CANGAS [PONTEVEDRA]

Referencia catastral: 36008A016009600000JA

Localización: RU ESTRADA VISO-HIO 26 Polígono 16 Parcela 960 A CAPILLA. CANGAS [PONTEVEDRA]

Titularidad principal

Apellidos Nombre / Razón social	NIF	Domicilio fiscal
FONTAN DOMINGUEZ M CRISTINA JOSEFA	35970175S	CL ANDALUCIA 8 PI 01 Pt C 36940 CANGAS [PONTEVEDRA]

Referencia catastral: 36008A016090040000JM

Localización: Polígono 16 Parcela 9004 CARRETERA VISO-HIO. CANGAS [PONTEVEDRA]

Titularidad principal

Apellidos Nombre / Razón social	NIF	Domicilio fiscal
CONCELLO DE CANGAS	P3608000A	AV DE CASTELAO 2 36940 CANGAS [PONTEVEDRA]

Documento firmado con CSV y sello de la DIRECCIÓN GENERAL DEL CATASTRO
CSV: ZPXAHCTA75R0P214 (verificable en https://www.sedecatastro.gob.es) | Fecha de firma: 08/09/2017

GOBIERNO DE ESPAÑA · MINISTERIO DE HACIENDA Y FUNCIÓN PÚBLICA · SECRETARÍA DE ESTADO DE HACIENDA · DIRECCIÓN GENERAL DEL CATASTRO

CERTIFICACIÓN CATASTRAL DESCRIPTIVA Y GRÁFICA

Referencia catastral: 36008A017004270000JQ

DATOS DESCRIPTIVOS DEL INMUEBLE

Localización: Polígono 17 Parcela 427 OUTEIRO DO GATO. CANGAS [PONTEVEDRA]

Clase: Rústico
Uso principal: Agrario

Valor catastral [2017]:	151,17 €
Valor catastral suelo:	151,17 €
Valor catastral construcción:	0,00 €

Titularidad

Apellidos Nombre / Razón social	NIF/NIE	Derecho	Domicilio fiscal
RODRIGUEZ PAZOS CARLOS	35307912Z	100,00% de propiedad	CR DE BUEU - SAN CIBRAN - AL 13 Pl 03 Pt B 36945 CANGAS [PONTEVEDRA]

Cultivo

Subparcela	Cultivo/Aprovechamiento	IP	Superficie m²	Subparcela	Cultivo/Aprovechamiento	IP	Superficie m²
0	EU Eucaliptus	00	1.165				

PARCELA CATASTRAL

Superficie gráfica: 1.165 m2

Este certificado refleja los datos incorporados a la Base de Datos del Catastro. Solo podrá utilizarse para el ejercicio de las competencias del solicitante.
Solicitante: DIPUTACIÓN PONTEVEDRA-INFRAESTRUCTURAS
Finalidad: EXPEDIENTE NOEMI
Fecha de emisión: 08/09/2017

Documento firmado con CSV y sello de la DIRECCIÓN GENERAL DEL CATASTRO
CSV: E58T.I6MC3JVQ85F4 (verificable en https://www.sedecatastro.gob.es) | Fecha de firma: 08/09/2017

GOBIERNO DE ESPAÑA · MINISTERIO DE HACIENDA Y FUNCIÓN PÚBLICA · SECRETARÍA DE ESTADO DE HACIENDA · DIRECCIÓN GENERAL DEL CATASTRO

CERTIFICACIÓN CATASTRAL DESCRIPTIVA Y GRÁFICA

Referencia catastral: 36008A017004270000JQ

RELACIÓN DE PARCELAS COLINDANTES

Referencia catastral: 36008A017004320000JL

Localización: Polígono 17 Parcela 432
COVIÑA. CANGAS [PONTEVEDRA]

Titularidad principal

Apellidos Nombre / Razón social	NIF	Domicilio fiscal
OTERO PAZ JOSEFA	35901634Z	CL PI Y MARGALL 84 Pl:07 Pt:G 36202 VIGO [PONTEVEDRA]

Referencia catastral: 36008A017004480000JZ

Localización: Polígono 17 Parcela 448
COVIÑA. CANGAS [PONTEVEDRA]

Titularidad principal

Apellidos Nombre / Razón social	NIF	Domicilio fiscal
VECINOS DE LIMENS		LG LIMENS-HIO 36945 CANGAS [PONTEVEDRA]

Referencia catastral: 36008A017005370000JX

Localización: Polígono 17 Parcela 537
OUTEIRO DO GATO. CANGAS [PONTEVEDRA]

Titularidad principal

Apellidos Nombre / Razón social	NIF	Domicilio fiscal
ENTREMUIÑOS SL	B94066149	RU OUTEIRO 44 BALEA 36940 CANGAS [PONTEVEDRA]

Referencia catastral: 36008A016090040000JM

Localización: Polígono 16 Parcela 9004
CARRETERA VISO-HIO. CANGAS [PONTEVEDRA]

Titularidad principal

Apellidos Nombre / Razón social	NIF	Domicilio fiscal
CONCELLO DE CANGAS	P3600800A	AV DE CASTELAO 2 36940 CANGAS [PONTEVEDRA]

Referencia catastral: 36008A017090010000JA

Localización: Polígono 17 Parcela 9001
CAMIÑO RURAL. CANGAS [PONTEVEDRA]

Titularidad principal

Apellidos Nombre / Razón social	NIF	Domicilio fiscal
CONCELLO DE CANGAS	P3600800A	AV DE CASTELAO 2 36940 CANGAS [PONTEVEDRA]

Documento firmado con CSV y sello de la DIRECCIÓN GENERAL DEL CATASTRO
CSV: E58T.I6MC3JVQ85F4 (verificable en https://www.sedecatastro.gob.es) | Fecha de firma: 08/09/2017

GOBIERNO DE ESPAÑA · MINISTERIO DE HACIENDA Y FUNCIÓN PÚBLICA · SECRETARÍA DE ESTADO DE HACIENDA · DIRECCIÓN GENERAL DEL CATASTRO

CERTIFICACIÓN CATASTRAL DESCRIPTIVA Y GRÁFICA

Referencia catastral: 36008A017005370000JX

DATOS DESCRIPTIVOS DEL INMUEBLE

Localización: Polígono 17 Parcela 537 OUTEIRO DO GATO. CANGAS [PONTEVEDRA]

Clase: Rústico
Uso principal: Agrario

Valor catastral [2017]:	71,98 €
Valor catastral suelo:	71,98 €
Valor catastral construcción:	0,00 €

Titularidad

Apellidos Nombre / Razón social	NIF/NIE	Derecho	Domicilio fiscal
ENTREMUIÑOS SL	B94086149	100,00% de propiedad	RU OUTEIRO 44 BALEA 36940 CANGAS [PONTEVEDRA]

Cultivo

Subparcela	Cultivo/Aprovechamiento	IP	Superficie m²	Subparcela	Cultivo/Aprovechamiento	IP	Superficie m²
a	EU Eucaliptus	00	883	b	MT Matorral	00	883

PARCELA CATASTRAL

Superficie gráfica: 1.266 m2

Este certificado refleja los datos incorporados a la Base de Datos del Catastro. Solo podrá utilizarse para el ejercicio de las competencias del solicitante.
Solicitante: DIPUTACIÓN PONTEVEDRA-INFRAESTRUCTURAS
Finalidad: EXPEDIENTE NOEMI
Fecha de emisión: 08/09/2017

Documento firmado con CSV y sello de la DIRECCION GENERAL DEL CATASTRO
CSV: XQ2G6VP0SG7X7YSF (verificable en https://www.sedecatastro.gob.es) | Fecha de firma: 08/09/2017

GOBIERNO DE ESPAÑA · MINISTERIO DE HACIENDA Y FUNCIÓN PÚBLICA · SECRETARÍA DE ESTADO DE HACIENDA · DIRECCIÓN GENERAL DEL CATASTRO

CERTIFICACIÓN CATASTRAL DESCRIPTIVA Y GRÁFICA

Referencia catastral: 36008A017005370000JX

RELACIÓN DE PARCELAS COLINDANTES

Referencia catastral: 36008A017004270000JQ

Localización: Polígono 17 Parcela 427
OUTEIRO DO GATO. CANGAS [PONTEVEDRA]

Titularidad principal

Apellidos Nombre / Razón social	NIF	Domicilio fiscal
RODRIGUEZ PAZOS CARLOS	35307912Z	CR DE BUEU - SAN CIBRAN - AL 13 Pl:03 Pt:B 36945 CANGAS [PONTEVEDRA]

Referencia catastral: 36008A017004300000JQ

Localización: Polígono 17 Parcela 430
OUTEIRO DO GATO. CANGAS [PONTEVEDRA]

Titularidad principal

Apellidos Nombre / Razón social	NIF	Domicilio fiscal
EN INVESTIGACION, ARTICULO 47 DE LA LEY 33/2003		AV 25 DE XULLO 2 36940 CANGAS [PONTEVEDRA]

Referencia catastral: C50202200NG17G0001HX

Localización: RU ESTRADA VISO-HIO 19
CANGAS [PONTEVEDRA]

Titularidad principal

Apellidos Nombre / Razón social	NIF	Domicilio fiscal
MARTINEZ FERNANDEZ LUIS		LG IGLESARIO-HIO 220 36947 CANGAS [PONTEVEDRA]

Referencia catastral: 36008A017004310000JP

Localización: Polígono 17 Parcela 431
OUTEIRO DO GATO. CANGAS [PONTEVEDRA]

Titularidad principal

Apellidos Nombre / Razón social	NIF	Domicilio fiscal
EN INVESTIGACION, ARTICULO 47 DE LA LEY 33/2003		AV 25 DE XULLO 2 36940 CANGAS [PONTEVEDRA]

Referencia catastral: 36008A016090040000JM

Localización: Polígono 16 Parcela 9004
CARRETERA VISO-HIO. CANGAS [PONTEVEDRA]

Titularidad principal

Apellidos Nombre / Razón social	NIF	Domicilio fiscal
CONCELLO DE CANGAS	P3600800A	AV DE CASTELAO 2 36940 CANGAS [PONTEVEDRA]

Documento firmado con CSV y sello de la DIRECCIÓN GENERAL DEL CATASTRO
CSV: XQ2G6VP0SG7X7YSF (verificable en https://www.sedecatastro.gob.es) | Fecha de firma: 08/09/2017

GOBIERNO DE ESPAÑA · MINISTERIO DE HACIENDA Y FUNCIÓN PÚBLICA · SECRETARÍA DE ESTADO DE HACIENDA · DIRECCIÓN GENERAL DEL CATASTRO

CERTIFICACIÓN CATASTRAL DESCRIPTIVA Y GRÁFICA

Referencia catastral: 36008A017005370000JX

RELACIÓN DE PARCELAS COLINDANTES

Referencia catastral: 36008A017090010000JA

Localización: Polígono 17 Parcela 9001
CAMIÑO RURAL. CANGAS [PONTEVEDRA]

Titularidad principal

Apellidos Nombre / Razón social	NIF	Domicilio fiscal
CONCELLO DE CANGAS	P3600800A	AV DE CASTELAO 2 36940 CANGAS [PONTEVEDRA]

Documento firmado con CSV y sello de la DIRECCIÓN GENERAL DEL CATASTRO
CSV: XQ2G9VP6G7X7YSF (verificable en https://www.sedecatastro.gob.es) | Fecha de firma: 08/08/2017

GOBIERNO DE ESPAÑA · MINISTERIO DE HACIENDA Y FUNCIÓN PÚBLICA · SECRETARÍA DE ESTADO DE HACIENDA · DIRECCIÓN GENERAL DEL CATASTRO · Sede Electrónica del Catastro

CERTIFICADO CATASTRAL TELEMÁTICO

Datos del Certificado

Solicitante: DIPUTACIÓN PONTEVEDRA-INFRAESTRUCTURAS

Finalidad: EXPEDIENTE NOEMI
Fecha de emisión: 8/8/2017
La veracidad del contenido de este certificado puede comprobarse en www.catastro.meh.es, de acuerdo con lo dispuesto en la Resolución de la Dirección General del Catastro de fecha 24 de Noviembre de 2008 (BOE 8 de Diciembre de 2008)
Código Seguro de Verificación: 0FCMQG96RYV2FV8Y (verificable en https://www.sedecatastro.gob.es)

Criterios de Búsqueda de la Información

Tipo: Certificado de referencia catastral
Referencia catastral: 36008A017004310000JP

El presente documento certifica que en la Base de Datos Nacional del Catastro, que ha sido consultada utilizando los criterios señalados, figuran los datos catastrales que a continuación se relacionan:

DATOS DEL BIEN INMUEBLE

Referencia catastral:	36008A017004310000JP
Localización:	Polígono 17 Parcela 431 OUTEIRO DO GATO. CANGAS (PONTEVEDRA)
Clase:	Rústico

DATOS DE LA PARCELA EN LA QUE SE INTEGRA EL BIEN INMUEBLE

Localización:	Polígono 17 Parcela 431 OUTEIRO DO GATO. CANGAS (PONTEVEDRA)
Superficie gráfica parcela:	535 m2
Coeficiente de participación:	100,000000 %

ELEMENTOS CONSTRUIDOS DEL BIEN INMUEBLE

No hay información de locales

CULTIVOS

Subparcelas	Clase de cultivo	Intensidad productiva	Superficie
0	C- Labor o Labradío secano	02	0,0706 Ha

La información que contiene el presente certificado sólo podrá utilizarse para el ejercicio de las competencias de:
DIPUTACIÓN PONTEVEDRA-INFRAESTRUCTURAS

Documento firmado con CSV por DIRECCIÓN GENERAL DEL CATASTRO
CSV: 0FCMQG96RYV2FV8Y (verificable en https://www.sedecatastro.gob.es) | Fecha de firma: 08/08/2017

Sede Electrónica del Catastro
Certificado Catastral Telemático

Página 2

Normativa Básica

- Texto refundido de la Ley del Catastro Inmobiliario, aprobado por Real Decreto Legislativo 1/2004, de 5 de marzo (B.O.E. 8 de marzo de 2004).
- Ley Orgánica 15/1999, de 13 de Diciembre, de Protección de Datos de Carácter Personal.
- Ley 39/2015, de 1 de Octubre, del Procedimiento Administrativo Común de las Administraciones Públicas.
- Resolución de la Dirección General del Catastro de 24 de Noviembre de 2008 (B.O.E. 8 de Diciembre de 2008).
- Real Decreto 417/2006, de 7 de abril, por el que se desarrolla el texto refundido de la Ley del Catastro Inmobiliario, aprobado por el Real Decreto Legislativo 1/2004, de 5 de marzo (BOE de 24 de abril de 2006).

Para cualquier aclaración, puede llamar a la Línea Directa del Catastro 902 37 36 35 o consultar nuestra Carta de Servicios en www.catastro.meh.es

SOLO VÁLIDA PARA USO DE LA ADMINISTRACIÓN SOLICITANTE

Documento firmado con CSV por: DIRECCIÓN GENERAL DEL CATASTRO (verificable en https://www.sedecatastro.gob.es) | Fecha de firma: 08/08/2017

GOBIERNO DE ESPAÑA
MINISTERIO DE HACIENDA Y FUNCIÓN PÚBLICA
SECRETARÍA DE ESTADO DE HACIENDA
DIRECCIÓN GENERAL DEL CATASTRO

CERTIFICACIÓN CATASTRAL DESCRIPTIVA Y GRÁFICA

Referencia catastral: 36008A016008890000JU

DATOS DESCRIPTIVOS DEL INMUEBLE

Localización: RU ESTRADA VISO-HIO Polígono 16 Parcela 889 O MILLON. 36945 CANGAS [PONTEVEDRA]

Clase: Rústico
Uso principal: Agrario

Valor catastral [2017]:	2,16 €
Valor catastral suelo:	2,16 €
Valor catastral construcción:	0,00 €

Titularidad

Apellidos Nombre / Razón social	NIF/NIE	Derecho	Domicilio fiscal
IGLESIAS COSTAS AVELINO		100,00% de propiedad	PO HIO 36945 CANGAS [PONTEVEDRA]

Cultivo

Subparcela	Cultivo/Aprovechamiento	IP	Superficie m²	Subparcela	Cultivo/Aprovechamiento	IP	Superficie m²
0	MT Matorral	00	762				

PARCELA CATASTRAL

Superficie gráfica: 854 m2 Parcela, a efectos catastrales, con inmuebles de distinta clase [urbano y rústico]

Escala: 1/2000

Documento firmado con CSV y sello de la DIRECCIÓN GENERAL DEL CATASTRO (verificable en https://www.sedecatastro.gob.es) | Fecha de firma: 08/08/2017
CSV: VCVAGQY8BW38DNHD

Este certificado refleja los datos incorporados a la Base de Datos del Catastro. Solo podrá utilizarse para el ejercicio de las competencias del solicitante.
Solicitante: DIPUTACIÓN PONTEVEDRA-INFRAESTRUCTURAS
Finalidad: EXPEDIENTE NOEMI
Fecha de emisión: 08/08/2017

Hoja 1/3

GOBIERNO DE ESPAÑA · MINISTERIO DE HACIENDA Y FUNCIÓN PÚBLICA · SECRETARÍA DE ESTADO DE HACIENDA · DIRECCIÓN GENERAL DEL CATASTRO

CERTIFICACIÓN CATASTRAL DESCRIPTIVA Y GRÁFICA

Referencia catastral: 36008A016008890000JU

RELACIÓN DE PARCELAS COLINDANTES

Referencia catastral: C5020300NG17G0001WX

Localización: RU ESTRADA VISO-HIO 34
CANGAS [PONTEVEDRA]

Titularidad principal

Apellidos Nombre / Razón social	NIF	Domicilio fiscal
IGLESIAS COSTAS MANUEL A	35886360D	LG IGLESARIO HIO 36940 CANGAS [PONTEVEDRA]

Referencia catastral: 36008A016011040000JP

Localización: Polígono 16 Parcela 1104
O MILLON. CANGAS [PONTEVEDRA]

Titularidad principal

Apellidos Nombre / Razón social	NIF	Domicilio fiscal
IGLESIAS COSTAS DOLORES	35926505E	LG HIO IGLESARIO 14 36948 CANGAS [PONTEVEDRA]

Referencia catastral: 36008A016012160000JE

Localización: Polígono 16 Parcela 1216
TOMADA DO REI. CANGAS [PONTEVEDRA]

Titularidad principal

Apellidos Nombre / Razón social	NIF	Domicilio fiscal
FONTAIÑA PEREZ MANUEL JESUS	35938095H	-- VISO - O HIO 40 IGLESARIO [O] 36945 CANGAS [PONTEVEDRA]

Referencia catastral: 36008A016004830000JY

Localización: Polígono 16 Parcela 483
A CAPILLA. CANGAS [PONTEVEDRA]

Titularidad principal

Apellidos Nombre / Razón social	NIF	Domicilio fiscal
IGLESIAS COSTAS AVELINO		PQ HIO 36945 CANGAS [PONTEVEDRA]

Referencia catastral: 36008A016004780000JA

Localización: LG VILARIÑO-HIO Polígono 16 Parcela 478
A CAPILLA. CANGAS [PONTEVEDRA]

Titularidad principal

Apellidos Nombre / Razón social	NIF	Domicilio fiscal
EN INVESTIGACION, ARTICULO 47 DE LA LEY 33/2003		AV 25 DE XULLO 2 36940 CANGAS [PONTEVEDRA]

Documento firmado con CSV y sello de la DIRECCIÓN GENERAL DEL CATASTRO
CSV: VCVAGQYBBW38DNHD (verificable en https://www.sedecatastro.gob.es) | Fecha de firma: 06/08/2017

GOBIERNO DE ESPAÑA · MINISTERIO DE HACIENDA Y FUNCIÓN PÚBLICA · SECRETARÍA DE ESTADO DE HACIENDA · DIRECCIÓN GENERAL DEL CATASTRO

CERTIFICACIÓN CATASTRAL DESCRIPTIVA Y GRÁFICA

Referencia catastral: 36008A016008890000JU

RELACIÓN DE PARCELAS COLINDANTES

Referencia catastral: 36008A016009630000JG

Localización: RU ESTRADA VISO-HIO 32 Polígono 16 Parcela 963
A CAPILLA. CANGAS [PONTEVEDRA]

Titularidad principal

Apellidos Nombre / Razón social	NIF	Domicilio fiscal
PROMOCIONES FONTEDAMA SL	B36466464	CL AVE DO MAR-URB. O ROSAL 14 PI.01 Pt.C 36950 MOAÑA [PONTEVEDRA]

Referencia catastral: 36008A016090040000JM

Localización: Polígono 16 Parcela 9004
CARRETERA VISO-HIO. CANGAS [PONTEVEDRA]

Titularidad principal

Apellidos Nombre / Razón social	NIF	Domicilio fiscal
CONCELLO DE CANGAS	P3600800A	AV DE CASTELAO 2 36940 CANGAS [PONTEVEDRA]

Documento firmado con CSV y sello de la DIRECCIÓN GENERAL DEL CATASTRO
CSV: VCVAGQYBBW38DNHD (verificable en https://www.sedecatastro.gob.es) | Fecha de firma: 06/08/2017

GOBIERNO DE ESPAÑA · MINISTERIO DE HACIENDA Y FUNCIÓN PÚBLICA · SECRETARÍA DE ESTADO DE HACIENDA · DIRECCIÓN GENERAL DEL CATASTRO

CERTIFICACIÓN CATASTRAL DESCRIPTIVA Y GRÁFICA

Referencia catastral: 36008A016011040000JP

DATOS DESCRIPTIVOS DEL INMUEBLE

Localización: Polígono 16 Parcela 1104 O MILLON. CANGAS [PONTEVEDRA]

Clase: Rústico
Uso principal: Agrario

Valor catastral [2017]:	**0,00 €**
Valor catastral suelo:	**0,00 €**
Valor catastral construcción:	**0,00 €**

Titularidad

Apellidos Nombre / Razón social	NIF/NIE	Derecho	Domicilio fiscal
IGLESIAS COSTAS DOLORES	35926505E	100,00% de propiedad	LG HIO IGLESARIO 14 36948 CANGAS [PONTEVEDRA]

Cultivo

Subparcela	Cultivo/Aprovechamiento	IP	Superficie m²	Subparcela	Cultivo/Aprovechamiento	IP	Superficie m²
0	I- Improductivo	00	308				

PARCELA CATASTRAL

Superficie gráfica: 300 m2

Este certificado refleja los datos incorporados a la Base de Datos del Catastro. Solo podrá utilizarse para el ejercicio de las competencias del solicitante.
Solicitante: DIPUTACIÓN PONTEVEDRA-INFRAESTRUCTURAS
Finalidad: EXPEDIENTE NGEMI
Fecha de emisión: 08/09/2017

Documento firmado con CSV y sello de la DIRECCION GENERAL DEL CATASTRO
CSV: YH4R6FBCA6VNBACE (verificable en https://www.sedecatastro.gob.es) | Fecha de firma: 08/09/2017

GOBIERNO DE ESPAÑA · MINISTERIO DE HACIENDA Y FUNCIÓN PÚBLICA · SECRETARÍA DE ESTADO DE HACIENDA · DIRECCIÓN GENERAL DEL CATASTRO

CERTIFICACIÓN CATASTRAL DESCRIPTIVA Y GRÁFICA

Referencia catastral: 36008A016011040000JP

RELACIÓN DE PARCELAS COLINDANTES

Referencia catastral: C50202500NG17G0001BX

Localización: RU ESTRADA VISO-HIO 38
CANGAS [PONTEVEDRA]

Titularidad principal

Apellidos Nombre / Razón social	NIF	Domicilio fiscal
IGLESIAS COSTAS DOLORES	35926505E	LG HIO IGLESARIO 14 36948 CANGAS [PONTEVEDRA]

Referencia catastral: 36008A016012160000JE

Localización: Polígono 16 Parcela 1216
TOMADA DO REI. CANGAS [PONTEVEDRA]

Titularidad principal

Apellidos Nombre / Razón social	NIF	Domicilio fiscal
FONTAIÑA PEREZ MANUEL JESUS	35938095H	-- VISO - O HIO 40 IGLESARIO [O] 36945 CANGAS [PONTEVEDRA]

Referencia catastral: 36008A016011970000JY

Localización: Polígono 16 Parcela 1197
O MILLON. CANGAS [PONTEVEDRA]

Titularidad principal

Apellidos Nombre / Razón social	NIF	Domicilio fiscal
FONTAIÑA PEREZ MANUEL JESUS	35938095H	-- VISO - O HIO 40 IGLESARIO [O] 36945 CANGAS [PONTEVEDRA]

Referencia catastral: 36008A016008890000JU

Localización: RU ESTRADA VISO-HIO Polígono 16 Parcela 889
O MILLON. CANGAS [PONTEVEDRA]

Titularidad principal

Apellidos Nombre / Razón social	NIF	Domicilio fiscal
IGLESIAS COSTAS AVELINO		PQ HIO 36945 CANGAS [PONTEVEDRA]

Referencia catastral: 36008A016090040000JM

Localización: Polígono 16 Parcela 9004
CARRETERA VISO-HIO. CANGAS [PONTEVEDRA]

Titularidad principal

Apellidos Nombre / Razón social	NIF	Domicilio fiscal
CONCELLO DE CANGAS	P3600800A	AV DE CASTELAO 2 36940 CANGAS [PONTEVEDRA]

Documento firmado con CSV y sello de la DIRECCIÓN GENERAL DEL CATASTRO
CSV: YH4R6FBCA6VNBACE (verificable en https://www.sedecatastro.gob.es) | Fecha de firma: 08/09/2017

GOBIERNO DE ESPAÑA · MINISTERIO DE HACIENDA Y FUNCIÓN PÚBLICA · SECRETARÍA DE ESTADO DE HACIENDA · DIRECCIÓN GENERAL DEL CATASTRO

CERTIFICACIÓN CATASTRAL DESCRIPTIVA Y GRÁFICA

Referencia catastral: 36008A017003850000JS

DATOS DESCRIPTIVOS DEL INMUEBLE

Localización: Polígono 17 Parcela 385 O LAGAR. CANGAS [PONTEVEDRA]

Clase: Rústico
Uso principal: Agrario

Valor catastral [2017]:	386,79 €
Valor catastral suelo:	386,79 €
Valor catastral construcción:	0,00 €

Titularidad

Apellidos Nombre / Razón social	NIF/NIE	Derecho	Domicilio fiscal
PORTELA COYA LUCINDA [HEREDEROS DE]	35167091E	100,00% de propiedad	CL TORRECEDEIRA 46 Pl 07 Pt C 36202 VIGO [PONTEVEDRA]

Cultivo

Subparcela	Cultivo/Aprovechamiento	IP	Superficie m²	Subparcela	Cultivo/Aprovechamiento	IP	Superficie m²
a	F- Frutales secano	00	1.813	b	FG Robledal	00	1.313
c	EU Eucaliptus	00	1.121				

PARCELA CATASTRAL

Superficie gráfica: 4.011 m2

Este certificado refleja los datos incorporados a la Base de Datos del Catastro. Solo podrá utilizarse para el ejercicio de las competencias del solicitante.
Solicitante: DIPUTACIÓN PONTEVEDRA-INFRAESTRUCTURAS
Finalidad: EXPEDIENTE NOEMI
Fecha de emisión: 08/09/2017

Documento firmado con CSV y sello de la DIRECCIÓN GENERAL DEL CATASTRO
CSV: 3WJVM3DPMS8N49YD (verificable en https://www.sedecatastro.gob.es) | Fecha de firma: 08/09/2017

GOBIERNO DE ESPAÑA · MINISTERIO DE HACIENDA Y FUNCIÓN PÚBLICA · SECRETARÍA DE ESTADO DE HACIENDA · DIRECCIÓN GENERAL DEL CATASTRO

CERTIFICACIÓN CATASTRAL DESCRIPTIVA Y GRÁFICA

Referencia catastral: 36008A017003850000JS

RELACIÓN DE PARCELAS COLINDANTES

Referencia catastral: 36008A017002170000JX

Localización: Polígono 17 Parcela 217
A FONTELA DO HIO. CANGAS [PONTEVEDRA]

Titularidad principal

Apellidos Nombre / Razón social	NIF	Domicilio fiscal
FERNANDEZ IGLESIAS JOSE		PQ CANGAS 36940 CANGAS [PONTEVEDRA]

Referencia catastral: 36008A017005310000JF

Localización: RU OUTEIRO DO GATO - HIO Polígono 17 Parcela 531
OUTEIRO DO GATO. CANGAS [PONTEVEDRA]

Titularidad principal

Apellidos Nombre / Razón social	NIF	Domicilio fiscal
ALFAYA MASSO DAVID	36122148G	AV HISPANIDADE 89 Pl 06 Pt B 36203 VIGO [PONTEVEDRA]

Referencia catastral: C6020260ONG17G0001YX

Localización: RU ESTRADA VISO-HIO 25
CANGAS [PONTEVEDRA]

Titularidad principal

Apellidos Nombre / Razón social	NIF	Domicilio fiscal
PORTELA COYA LUCINDA	35167091E	CL TORRECEDEIRA 46 Pl 07 Pt C 36202 VIGO [PONTEVEDRA]

Referencia catastral: 36008A017003870000JU

Localización: Polígono 17 Parcela 387
O LAGAR. CANGAS [PONTEVEDRA]

Titularidad principal

Apellidos Nombre / Razón social	NIF	Domicilio fiscal
IGLESIAS COUSIÑO MANUEL		PQ CANGAS 36940 CANGAS [PONTEVEDRA]

Referencia catastral: 36008A017003860000JZ

Localización: Polígono 17 Parcela 386
O LAGAR. CANGAS [PONTEVEDRA]

Titularidad principal

Apellidos Nombre / Razón social	NIF	Domicilio fiscal
IGLESIAS REGUEIRO LUISA		PQ CANGAS 36940 CANGAS [PONTEVEDRA]

Documento firmado con CSV y sello de la DIRECCIÓN GENERAL DEL CATASTRO
CSV: 3WJVM3DPMS8N49YD (verificable en https://www.sedecatastro.gob.es) | Fecha de firma: 08/09/2017

GOBIERNO DE ESPAÑA · MINISTERIO DE HACIENDA Y FUNCIÓN PÚBLICA · SECRETARÍA DE ESTADO DE HACIENDA · DIRECCIÓN GENERAL DEL CATASTRO

CERTIFICACIÓN CATASTRAL DESCRIPTIVA Y GRÁFICA

Referencia catastral: 36008A017003850000JS

RELACIÓN DE PARCELAS COLINDANTES

Referencia catastral: 36008A017004760000JI

Localización: Polígono 17 Parcela 476
MONTE CABO DA RAPOSA. CANGAS [PONTEVEDRA]

Titularidad principal

Apellidos Nombre / Razón social	NIF	Domicilio fiscal
ASOC. MONTES VECINALES DE MANO COMUN DE LA PARROQUIA		PQ HIO 36945 CANGAS [PONTEVEDRA]

Referencia catastral: 36008A016090040000JM

Localización: Polígono 16 Parcela 9004
CARRETERA VISO-HIO. CANGAS [PONTEVEDRA]

Titularidad principal

Apellidos Nombre / Razón social	NIF	Domicilio fiscal
CONCELLO DE CANGAS	P3600800A	AV DE CASTELAO 2 36940 CANGAS [PONTEVEDRA]

Referencia catastral: 36008A017090010000JA

Localización: Polígono 17 Parcela 9001
CAMIÑO RURAL. CANGAS [PONTEVEDRA]

Titularidad principal

Apellidos Nombre / Razón social	NIF	Domicilio fiscal
CONCELLO DE CANGAS	P3600800A	AV DE CASTELAO 2 36940 CANGAS [PONTEVEDRA]

Documento firmado con CSV y sello de la DIRECCIÓN GENERAL DEL CATASTRO
CSV: 9WJVM3DPMS9H4YD (verificable en https://www.sedecatastro.gob.es) | Fecha de firma: 08/09/2017

GOBIERNO DE ESPAÑA · MINISTERIO DE HACIENDA Y FUNCIÓN PÚBLICA · SECRETARÍA DE ESTADO DE HACIENDA · DIRECCIÓN GENERAL DEL CATASTRO

CERTIFICACIÓN CATASTRAL DESCRIPTIVA Y GRÁFICA

Referencia catastral: 36008A017003870000JU

DATOS DESCRIPTIVOS DEL INMUEBLE

Localización: Polígono 17 Parcela 387 O LAGAR. CANGAS [PONTEVEDRA]

Clase: Rústico
Uso principal: Agrario

Valor catastral [2017]:	**112,15 €**
Valor catastral suelo:	**112,15 €**
Valor catastral construcción:	**0,00 €**

Titularidad

Apellidos Nombre / Razón social	NIF/NIE	Derecho	Domicilio fiscal
IGLESIAS COUSIÑO MANUEL		100,00% de propiedad	PQ CANGAS 36940 CANGAS [PONTEVEDRA]

Cultivo

Subparcela	Cultivo/Aprovechamiento	IP	Superficie m²	Subparcela	Cultivo/Aprovechamiento	IP	Superficie m²
a	MM Pinar maderable	00	1.000	b	MM Pinar maderable	00	874

PARCELA CATASTRAL

Superficie gráfica: 1.863 m2

Este certificado refleja los datos incorporados a la Base de Datos del Catastro. Solo podrá utilizarse para el ejercicio de las competencias del solicitante.
Solicitante: DIPUTACIÓN PONTEVEDRA-INFRAESTRUCTURAS
Finalidad: EXPEDIENTE NOEMI
Fecha de emisión: 08/09/2017

Documento firmado con CSV y sello de la DIRECCION GENERAL DEL CATASTRO
CSV: N6QRX4A0ACBQKZD (verificable en https://www.sedecatastro.gob.es) | Fecha de firma: 08/09/2017

GOBIERNO DE ESPAÑA · MINISTERIO DE HACIENDA Y FUNCIÓN PÚBLICA · SECRETARÍA DE ESTADO DE HACIENDA · DIRECCIÓN GENERAL DEL CATASTRO

CERTIFICACIÓN CATASTRAL DESCRIPTIVA Y GRÁFICA

Referencia catastral: 36008A017003870000JU

RELACIÓN DE PARCELAS COLINDANTES

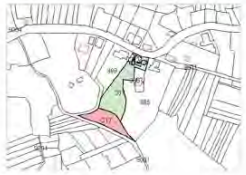

Referencia catastral: 36008A017002170000JX

Localización: Polígono 17 Parcela 217
A FONTELA DO HIO. CANGAS [PONTEVEDRA]

Titularidad principal

Apellidos Nombre / Razón social	NIF	Domicilio fiscal
FERNANDEZ IGLESIAS JOSE		PQ CANGAS 36940 CANGAS [PONTEVEDRA]

Referencia catastral: C5020270CNG17G0001GX

Localización: RU ESTRADA VISO-HIO 29
CANGAS [PONTEVEDRA]

Titularidad principal

Apellidos Nombre / Razón social	NIF	Domicilio fiscal
IGLESIAS COUSIÑO MANUEL	35930611B	LG LAGAR IGLESARIO HIO 17 36940 CANGAS [PONTEVEDRA]

Referencia catastral: 36008A017003850000JS

Localización: Polígono 17 Parcela 385
O LAGAR. CANGAS [PONTEVEDRA]

Titularidad principal

Apellidos Nombre / Razón social	NIF	Domicilio fiscal
PORTELA COYA LUCINDA	35167091E	CL TORRECEDEIRA 46 PI 07 Pt C 36202 VIGO [PONTEVEDRA]

Referencia catastral: 36008A017003880000JH

Localización: Polígono 17 Parcela 388
O LAGAR. CANGAS [PONTEVEDRA]

Titularidad principal

Apellidos Nombre / Razón social	NIF	Domicilio fiscal
PINAL GODAS JOSE	76899657Q	EX VISO O HIO 31 36945 CANGAS [PONTEVEDRA]

Referencia catastral: 36008A017003860000JZ

Localización: Polígono 17 Parcela 386
O LAGAR. CANGAS [PONTEVEDRA]

Titularidad principal

Apellidos Nombre / Razón social	NIF	Domicilio fiscal
IGLESIAS REGUEIRO LUISA		PQ CANGAS 36940 CANGAS [PONTEVEDRA]

Documento firmado con CSV y sello de la DIRECCIÓN GENERAL DEL CATASTRO
CSV: N6QRX4A9CBQKZD (verificable en https://www.sedecatastro.gob.es) | Fecha de firma: 08/09/2017

GOBIERNO DE ESPAÑA · MINISTERIO DE HACIENDA Y FUNCIÓN PÚBLICA · SECRETARÍA DE ESTADO DE HACIENDA · DIRECCIÓN GENERAL DEL CATASTRO

CERTIFICACIÓN CATASTRAL DESCRIPTIVA Y GRÁFICA

Referencia catastral: 36008A017003870000JU

RELACIÓN DE PARCELAS COLINDANTES

Referencia catastral: 36008A016090040000JM

Localización: Polígono 16 Parcela 9004
CARRETERA VISO-HIO. CANGAS [PONTEVEDRA]

Titularidad principal

Apellidos Nombre / Razón social	NIF	Domicilio fiscal
CONCELLO DE CANGAS	P3600800A	AV DE CASTELAO 2 36940 CANGAS [PONTEVEDRA]

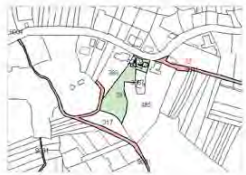

Referencia catastral: 36008A017090010000JA

Localización: Polígono 17 Parcela 9001
CAMIÑO RURAL. CANGAS [PONTEVEDRA]

Titularidad principal

Apellidos Nombre / Razón social	NIF	Domicilio fiscal
CONCELLO DE CANGAS	P3600800A	AV DE CASTELAO 2 36940 CANGAS [PONTEVEDRA]

Documento firmado con CSV y sello de la DIRECCIÓN GENERAL DEL CATASTRO
CSV: N6QRX4A9CBQKZD (verificable en https://www.sedecatastro.gob.es) | Fecha de firma: 08/09/2017

GOBIERNO DE ESPAÑA · MINISTERIO DE HACIENDA Y FUNCIÓN PÚBLICA · SECRETARÍA DE ESTADO DE HACIENDA · DIRECCIÓN GENERAL DEL CATASTRO

CERTIFICACIÓN CATASTRAL DESCRIPTIVA Y GRÁFICA

Referencia catastral: 36008A017003890000JW

DATOS DESCRIPTIVOS DEL INMUEBLE

Localización: Polígono 17 Parcela 389 O LAGAR. CANGAS [PONTEVEDRA]

Clase: Rústico
Uso principal: Agrario

Valor catastral [2017]:	**1,27 €**
Valor catastral suelo:	**1,27 €**
Valor catastral construcción:	**0,00 €**

Titularidad

Apellidos Nombre / Razón social	NIF/NIE	Derecho	Domicilio fiscal
EN INVESTIGACION, ARTICULO 47 DE LA LEY 33/2003		100,00% de propiedad	AV 25 DE XULLO 2 36940 CANGAS [PONTEVEDRA]

Cultivo

Subparcela	Cultivo/Aprovechamiento	IP	Superficie m²	Subparcela	Cultivo/Aprovechamiento	IP	Superficie m²
0	MT Matorral	00	513				

PARCELA CATASTRAL

Superficie gráfica: 513 m2

Este certificado refleja los datos incorporados a la Base de Datos del Catastro. Solo podrá utilizarse para el ejercicio de las competencias del solicitante.
Solicitante: DIPUTACIÓN PONTEVEDRA-INFRAESTRUCTURAS
Finalidad: EXPEDIENTE NOEMI
Fecha de emisión: 08/09/2017

Documento firmado con CSV y sello de la DIRECCION GENERAL DEL CATASTRO
CSV: YJSQB63ZJJPTTSXX (verificable en https://www.sedecatastro.gob.es) | Fecha de firma: 08/09/2017

GOBIERNO DE ESPAÑA · MINISTERIO DE HACIENDA Y FUNCIÓN PÚBLICA · SECRETARÍA DE ESTADO DE HACIENDA · DIRECCIÓN GENERAL DEL CATASTRO

CERTIFICACIÓN CATASTRAL DESCRIPTIVA Y GRÁFICA

Referencia catastral: 36008A017003890000JW

RELACIÓN DE PARCELAS COLINDANTES

Referencia catastral: 36008A017003880000JH

Localización: Polígono 17 Parcela 388
O LAGAR. CANGAS [PONTEVEDRA]

Titularidad principal

Apellidos Nombre / Razón social	NIF	Domicilio fiscal
PINAL GODAS JOSE	76699657Q	EX VISO O HIO 31 36945 CANGAS [PONTEVEDRA]

Referencia catastral: 36008A017003900000JU

Localización: Polígono 17 Parcela 390
O LAGAR. CANGAS [PONTEVEDRA]

Titularidad principal

Apellidos Nombre / Razón social	NIF	Domicilio fiscal
EN INVESTIGACION, ARTICULO 47 DE LA LEY 33/2003		AV 25 DE XULLO 2 36940 CANGAS [PONTEVEDRA]

Referencia catastral: 36008A017003930000JA

Localización: Polígono 17 Parcela 393
O LAGAR. CANGAS [PONTEVEDRA]

Titularidad principal

Apellidos Nombre / Razón social	NIF	Domicilio fiscal
POLA BONET XAQUIN	36057017D	CL BERBETAÑA 12 36940 CANGAS [PONTEVEDRA]

Referencia catastral: 36008A016090040000JM

Localización: Polígono 16 Parcela 9004
CARRETERA VISO-HIO. CANGAS [PONTEVEDRA]

Titularidad principal

Apellidos Nombre / Razón social	NIF	Domicilio fiscal
CONCELLO DE CANGAS	P3600800A	AV DE CASTELAO 2 36940 CANGAS [PONTEVEDRA]

Referencia catastral: 36008A017090010000JA

Localización: Polígono 17 Parcela 9001
CAMIÑO RURAL. CANGAS [PONTEVEDRA]

Titularidad principal

Apellidos Nombre / Razón social	NIF	Domicilio fiscal
CONCELLO DE CANGAS	P3600800A	AV DE CASTELAO 2 36940 CANGAS [PONTEVEDRA]

Documento firmado con CSV y sello de la DIRECCIÓN GENERAL DEL CATASTRO
CSV: YJSQB63ZJJPTTSXX (verificable en https://www.sedecatastro.gob.es) | Fecha de firma: 08/09/2017

GOBIERNO DE ESPAÑA · MINISTERIO DE HACIENDA Y FUNCIÓN PÚBLICA · SECRETARÍA DE ESTADO DE HACIENDA · DIRECCIÓN GENERAL DEL CATASTRO

CERTIFICACIÓN CATASTRAL DESCRIPTIVA Y GRÁFICA

Referencia catastral: 36008A016004500000JB

DATOS DESCRIPTIVOS DEL INMUEBLE

Localización: Polígono 16 Parcela 450 O MILLON. CANGAS [PONTEVEDRA]

Clase: Rústico
Uso principal: Agrario

Valor catastral [2017]:	1,52 €
Valor catastral suelo:	1,52 €
Valor catastral construcción:	0,00 €

Titularidad

Apellidos Nombre / Razón social	NIF/NIE	Derecho	Domicilio fiscal
EN INVESTIGACION, ARTICULO 47 DE LA LEY 33/2003		100,00% de propiedad	AV 25 DE XULLO 2 36940 CANGAS [PONTEVEDRA]

Cultivo

Subparcela	Cultivo/Aprovechamiento	IP	Superficie m²	Subparcela	Cultivo/Aprovechamiento	IP	Superficie m²
0	MT Matorral	00	554				

PARCELA CATASTRAL

Superficie gráfica: 554 m2

Este certificado refleja los datos incorporados a la Base de Datos del Catastro. Solo podrá utilizarse para el ejercicio de las competencias del solicitante.
Solicitante: DIPUTACIÓN PONTEVEDRA-INFRAESTRUCTURAS
Finalidad: EXPEDIENTE NOEMI
Fecha de emisión: 08/09/2017

Documento firmado con CSV y sello de la DIRECCIÓN GENERAL DEL CATASTRO
CSV: M6Y4H7KCRM7E0FA0 (verificable en https://www.sedecatastro.gob.es) | Fecha de firma: 08/09/2017

GOBIERNO DE ESPAÑA · MINISTERIO DE HACIENDA Y FUNCIÓN PÚBLICA · SECRETARÍA DE ESTADO DE HACIENDA · DIRECCIÓN GENERAL DEL CATASTRO

CERTIFICACIÓN CATASTRAL DESCRIPTIVA Y GRÁFICA

Referencia catastral: 36008A016004500000JB

RELACIÓN DE PARCELAS COLINDANTES

Referencia catastral: 36008A016008880000JZ

Localización: Polígono 16 Parcela 888
O MILLON. CANGAS [PONTEVEDRA]

Titularidad principal

Apellidos Nombre / Razón social	NIF	Domicilio fiscal
GONZALEZ OTERO MANUEL	35928668T	LG CAMINO VIEJO - SAN ROQUE 27 36940 CANGAS [PONTEVEDRA]

Referencia catastral: 36008A016009660000JL

Localización: RU ESTRADA VISO-HIO 46 Polígono 16 Parcela 966
O MILLON. CANGAS [PONTEVEDRA]

Titularidad principal

Apellidos Nombre / Razón social	NIF	Domicilio fiscal
BAQUEIRO IGLESIA FATIMA	78737915Z	CR VISO VILANOVA 18 BIA LAGAR HIO 36948 CANGAS [PONTEVEDRA]

Referencia catastral: 36008A016090040000JM

Localización: Polígono 16 Parcela 9004
CARRETERA VISO-HIO. CANGAS [PONTEVEDRA]

Titularidad principal

Apellidos Nombre / Razón social	NIF	Domicilio fiscal
CONCELLO DE CANGAS	P3600800A	AV DE CASTELAO 2 36940 CANGAS [PONTEVEDRA]

Documento firmado con CSV y sello de la DIRECCIÓN GENERAL DEL CATASTRO
CSV: M6Y4H7KCRM7E0FA0 (verificable en https://www.sedecatastro.gob.es) | Fecha de firma: 08/09/2017

GOBIERNO DE ESPAÑA · MINISTERIO DE HACIENDA Y FUNCIÓN PÚBLICA · SECRETARÍA DE ESTADO DE HACIENDA · DIRECCIÓN GENERAL DEL CATASTRO

CERTIFICACIÓN CATASTRAL DESCRIPTIVA Y GRÁFICA

Referencia catastral: 36008A016008880000JZ

DATOS DESCRIPTIVOS DEL INMUEBLE

Localización: Polígono 16 Parcela 888 O MILLON. CANGAS [PONTEVEDRA]

Clase: Rústico
Uso principal: Agrario

Valor catastral [2017]:	15,76 €
Valor catastral suelo:	15,76 €
Valor catastral construcción:	0,00 €

Titularidad

Apellidos Nombre / Razón social	NIF/NIE	Derecho	Domicilio fiscal
GONZALEZ OTERO MANUEL	35928668T	100,00% de propiedad	LG CAMINO VIEJO - SAN ROQUE 27 36940 CANGAS [PONTEVEDRA]

Cultivo

Subparcela	Cultivo/Aprovechamiento	IP	Superficie m²	Subparcela	Cultivo/Aprovechamiento	IP	Superficie m²
0	MT Matorral	00	2.653				

PARCELA CATASTRAL

Superficie gráfica: 2.653 m2

Este certificado refleja los datos incorporados a la Base de Datos del Catastro. Solo podrá utilizarse para el ejercicio de las competencias del solicitante.
Solicitante: DIPUTACIÓN PONTEVEDRA-INFRAESTRUCTURAS
Finalidad: EXPEDIENTE NOEMI
Fecha de emisión: 08/09/2017

Documento firmado con CSV y sello de la DIRECCION GENERAL DEL CATASTRO
CSV: P46Y3KQ2MH2TJ4G7 (verificable en https://www.sedecatastro.gob.es) | Fecha de firma: 08/09/2017

GOBIERNO DE ESPAÑA · MINISTERIO DE HACIENDA Y FUNCIÓN PÚBLICA · SECRETARÍA DE ESTADO DE HACIENDA · DIRECCIÓN GENERAL DEL CATASTRO

CERTIFICACIÓN CATASTRAL DESCRIPTIVA Y GRÁFICA

Referencia catastral: 36008A016008880000JZ

RELACIÓN DE PARCELAS COLINDANTES

Referencia catastral: 36008A016004000000JR

Localización: Polígono 16 Parcela 400
A CAPILLA. CANGAS [PONTEVEDRA]

Titularidad principal

Apellidos Nombre / Razón social	NIF	Domicilio fiscal
COYA RIAL FLORENTINA		PQ CANGAS 36940 CANGAS [PONTEVEDRA]

Referencia catastral: 36008A016004510000JY

Localización: LG IGLESARIO-H/O Polígono 16 Parcela 451
O LAGAR. CANGAS [PONTEVEDRA]

Titularidad principal

Apellidos Nombre / Razón social	NIF	Domicilio fiscal
BAQUEIRO IGLESIA FATIMA	78737915Z	CR VISO VILANOVA 18 BI:A LAGAR H/O 36948 CANGAS [PONTEVEDRA]

Referencia catastral: 36008A016004470000JB

Localización: Polígono 16 Parcela 447
O MILLON. CANGAS [PONTEVEDRA]

Titularidad principal

Apellidos Nombre / Razón social	NIF	Domicilio fiscal
OTERO HERBELLO AQUILINO		PQ CANGAS 36940 CANGAS [PONTEVEDRA]

Referencia catastral: 36008A016004520000JG

Localización: Polígono 16 Parcela 452
O MILLON. CANGAS [PONTEVEDRA]

Titularidad principal

Apellidos Nombre / Razón social	NIF	Domicilio fiscal
MARTINEZ MENDUIÑA CARMEN		PQ CANGAS 36940 CANGAS [PONTEVEDRA]

Referencia catastral: 36008A016004530000JQ

Localización: Polígono 16 Parcela 453
O MILLON. CANGAS [PONTEVEDRA]

Titularidad principal

Apellidos Nombre / Razón social	NIF	Domicilio fiscal
OTERO LORENZO FRANCISCO	35916773L	LG VILARIÑO 33 PI:CS 36945 CANGAS [PONTEVEDRA]

Documento firmado con CSV y sello de la DIRECCIÓN GENERAL DEL CATASTRO
CSV: P46Y3KQ2MH2TJ4G7 (verificable en https://www.sedecatastro.gob.es) | Fecha de firma: 08/09/2017

GOBIERNO DE ESPAÑA · MINISTERIO DE HACIENDA Y FUNCIÓN PÚBLICA · SECRETARÍA DE ESTADO DE HACIENDA · DIRECCIÓN GENERAL DEL CATASTRO

CERTIFICACIÓN CATASTRAL DESCRIPTIVA Y GRÁFICA

Referencia catastral: 36008A016008880000JZ

RELACIÓN DE PARCELAS COLINDANTES

Referencia catastral: 36008A016004380000JS

Localización: Polígono 16 Parcela 438
O MILLON. CANGAS [PONTEVEDRA]

Titularidad principal

Apellidos Nombre / Razón social	NIF	Domicilio fiscal
GARCIA MARTINEZ JUAN		PQ CANGAS 36940 CANGAS [PONTEVEDRA]

Referencia catastral: 36008A016004370000JE

Localización: Polígono 16 Parcela 437
O MILLON. CANGAS [PONTEVEDRA]

Titularidad principal

Apellidos Nombre / Razón social	NIF	Domicilio fiscal
OTERO LORENZO FRANCISCO	35916773L	LG VILARIÑO 33 PICS 36945 CANGAS [PONTEVEDRA]

Referencia catastral: 36008A016004360000JJ

Localización: Polígono 16 Parcela 436
O MILLON. CANGAS [PONTEVEDRA]

Titularidad principal

Apellidos Nombre / Razón social	NIF	Domicilio fiscal
BARREIRO ANGEL		PQ DARBO 36949 CANGAS [PONTEVEDRA]

Referencia catastral: 36008A016004350000JI

Localización: Polígono 16 Parcela 435
O MILLON. CANGAS [PONTEVEDRA]

Titularidad principal

Apellidos Nombre / Razón social	NIF	Domicilio fiscal
NOVAS FRUTOS		PQ CANGAS 36940 CANGAS [PONTEVEDRA]

Referencia catastral: 36008A016004330000JD

Localización: Polígono 16 Parcela 433
O MILLON. CANGAS [PONTEVEDRA]

Titularidad principal

Apellidos Nombre / Razón social	NIF	Domicilio fiscal
NOVAS MENDUIÑA MANUEL	35274694P	LG GANDON ALDAN 29 36940 CANGAS [PONTEVEDRA]

Documento firmado con CSV y sello de la DIRECCIÓN GENERAL DEL CATASTRO
CSV: F46Y9KQ2MH2TJ4G7 (verificable en https://www.sedecatastro.gob.es) | Fecha de firma: 06/09/2017

GOBIERNO DE ESPAÑA · MINISTERIO DE HACIENDA Y FUNCIÓN PÚBLICA · SECRETARÍA DE ESTADO DE HACIENDA · DIRECCIÓN GENERAL DEL CATASTRO

CERTIFICACIÓN CATASTRAL DESCRIPTIVA Y GRÁFICA

Referencia catastral: 36008A016008880000JZ

RELACIÓN DE PARCELAS COLINDANTES

Referencia catastral: 36008A016004320000JR

Localización: Polígono 16 Parcela 432
O MILLON. CANGAS [PONTEVEDRA]

Titularidad principal

Apellidos Nombre / Razón social	NIF	Domicilio fiscal
EN INVESTIGACION, ARTICULO 47 DE LA LEY 33/2003		AV 25 DE XULLO 2 36940 CANGAS [PONTEVEDRA]

Referencia catastral: 36008A016004920000JF

Localización: Polígono 16 Parcela 492
A CAPILLA. CANGAS [PONTEVEDRA]

Titularidad principal

Apellidos Nombre / Razón social	NIF	Domicilio fiscal
PIÑEIRO GARCIA MIGUEL SERAFIN	76810337C	LG HIO IGLESARIO 20 36940 CANGAS [PONTEVEDRA]

Referencia catastral: 36008A016009680000JL

Localización: RU ESTRADA VISO-HIO 46 Polígono 16 Parcela 966
O MILLON. CANGAS [PONTEVEDRA]

Titularidad principal

Apellidos Nombre / Razón social	NIF	Domicilio fiscal
BAQUEIRO IGLESIA FATIMA	78737915Z	CR VISO VILANOVA 18 BIA LAGAR HIO 36948 CANGAS [PONTEVEDRA]

Referencia catastral: 36008A016004500000JB

Localización: Polígono 16 Parcela 450
O MILLON. CANGAS [PONTEVEDRA]

Titularidad principal

Apellidos Nombre / Razón social	NIF	Domicilio fiscal
EN INVESTIGACION, ARTICULO 47 DE LA LEY 33/2003		AV 25 DE XULLO 2 36940 CANGAS [PONTEVEDRA]

Referencia catastral: 36008A016010660000JA

Localización: Polígono 16 Parcela 1066
O MILLON. CANGAS [PONTEVEDRA]

Titularidad principal

Apellidos Nombre / Razón social	NIF	Domicilio fiscal
LORENZO FREIRE AMELIA	35463956A	LG IGLESARIO LAGAR - CARRETE 20 CANGAS DE MORRAZO 36945 CANGAS [PONTEVEDRA]

Documento firmado con CSV y sello de la DIRECCIÓN GENERAL DEL CATASTRO
CSV: F46Y9KQ2MH2TJ4G7 (verificable en https://www.sedecatastro.gob.es) | Fecha de firma: 06/09/2017

GOBIERNO DE ESPAÑA · MINISTERIO DE HACIENDA Y FUNCIÓN PÚBLICA · SECRETARÍA DE ESTADO DE HACIENDA · DIRECCIÓN GENERAL DEL CATASTRO

CERTIFICACIÓN CATASTRAL DESCRIPTIVA Y GRÁFICA

Referencia catastral: 36008A016008880000JZ

RELACIÓN DE PARCELAS COLINDANTES

Referencia catastral: 36008A016090040000JM

Localización: Polígono 16 Parcela 9004
CARRETERA VISO-HIO. CANGAS [PONTEVEDRA]

Titularidad principal

Apellidos Nombre / Razón social	NIF	Domicilio fiscal
CONCELLO DE CANGAS	P3600800A	AV DE CASTELAO 2 36940 CANGAS [PONTEVEDRA]

Documento firmado con CSV y sello de la DIRECCIÓN GENERAL DEL CATASTRO
CSV: P46Y9XQ2MH2TJ4G7 (verificable en https://www.sedecatastro.gob.es) | Fecha de firma: 08/09/2017

GOBIERNO DE ESPAÑA · MINISTERIO DE HACIENDA Y FUNCIÓN PÚBLICA · SECRETARÍA DE ESTADO DE HACIENDA · DIRECCIÓN GENERAL DEL CATASTRO

CERTIFICACIÓN CATASTRAL DESCRIPTIVA Y GRÁFICA

Referencia catastral: 36008A016010660000JA

DATOS DESCRIPTIVOS DEL INMUEBLE

Localización: Polígono 16 Parcela 1066 O MILLON. CANGAS [PONTEVEDRA]

Clase: Rústico
Uso principal: Agrario

Valor catastral [2017]:	**6,79 €**
Valor catastral suelo:	**6,79 €**
Valor catastral construcción:	**0,00 €**

Titularidad

Apellidos Nombre / Razón social	NIF/NIE	Derecho	Domicilio fiscal
LORENZO FREIRE AMELIA	35483958A	50,00% de propiedad	LG IGLESARIO LAGAR - CARRETE 20 CANGAS DE MORRAZO 36945 CANGAS [PONTEVEDRA]
FONTAN ROBES DIEGO ENRIQUE	36083338M	50,00% de propiedad	LG IGLESARIO-HIO 20 CANGAS DE MORRAZO 36945 CANGAS [PONTEVEDRA]

Cultivo

Subparcela	Cultivo/Aprovechamiento	IP	Superficie m²	Subparcela	Cultivo/Aprovechamiento	IP	Superficie m²
0	MT Matorral	00	2.207				

PARCELA CATASTRAL

Superficie gráfica: 2.164 m2

Este certificado refleja los datos incorporados a la Base de Datos del Catastro. Solo podrá utilizarse para el ejercicio de las competencias del solicitante.
Solicitante: DIPUTACIÓN PONTEVEDRA-INFRAESTRUCTURAS
Finalidad: EXPEDIENTE NOEMI
Fecha de emisión: 08/09/2017

Documento firmado con CSV y sello de la DIRECCION GENERAL DEL CATASTRO
CSV: 8CJXVJKYPW86SNKV (verificable en https://www.sedecatastro.gob.es) | Fecha de firma: 08/09/2017

GOBIERNO DE ESPAÑA · MINISTERIO DE HACIENDA Y FUNCIÓN PÚBLICA · SECRETARÍA DE ESTADO DE HACIENDA · DIRECCIÓN GENERAL DEL CATASTRO

CERTIFICACIÓN CATASTRAL DESCRIPTIVA Y GRÁFICA

Referencia catastral: 36008A016010660000JA

RELACIÓN DE PARCELAS COLINDANTES

Referencia catastral: 000100400NG17G0001LX

Localización: RU ESTRADA VISO-HIO 50
CANGAS [PONTEVEDRA]

Titularidad principal

Apellidos Nombre / Razón social	NIF	Domicilio fiscal
FONTAN ROBES DIEGO ENRIQUE	36063338M	LG IGLESARIO-HIO 20 CANGAS DE MORRAZO 36945 CANGAS [PONTEVEDRA]

Referencia catastral: 36008A016009070000JK

Localización: Polígono 16 Parcela 907
O MILLON. CANGAS [PONTEVEDRA]

Titularidad principal

Apellidos Nombre / Razón social	NIF	Domicilio fiscal
PADIN PRIETO MANUEL	35265075A	CR DE HERBELLO A LA MAGDALEN 7 ALDAN 36948 CANGAS [PONTEVEDRA]

Referencia catastral: 36008A016004320000JR

Localización: Polígono 16 Parcela 432
O MILLON. CANGAS [PONTEVEDRA]

Titularidad principal

Apellidos Nombre / Razón social	NIF	Domicilio fiscal
EN INVESTIGACION, ARTICULO 47 DE LA LEY 33/2003		AV 25 DE XULLO 2 36940 CANGAS [PONTEVEDRA]

Referencia catastral: 36008A016004310000JK

Localización: Polígono 16 Parcela 431
O MILLON. CANGAS [PONTEVEDRA]

Titularidad principal

Apellidos Nombre / Razón social	NIF	Domicilio fiscal
BAQUEIRO PARDAVILA ANGEL		PQ CANGAS 36940 CANGAS [PONTEVEDRA]

Referencia catastral: 36008A016004300000JO

Localización: Polígono 16 Parcela 430
TOMADA DO REI. CANGAS [PONTEVEDRA]

Titularidad principal

Apellidos Nombre / Razón social	NIF	Domicilio fiscal
FRANCO BAQUEIRO CELIA	35966609Z	CR VISO-HIO 5 36948 CANGAS [PONTEVEDRA]

Documento firmado con CSV y sello de la DIRECCIÓN GENERAL DEL CATASTRO
CSV: 6CJXVJKYPW89SKV (verificable en https://www.sedecatastro.gob.es) | Fecha de firma: 08/09/2017

GOBIERNO DE ESPAÑA · MINISTERIO DE HACIENDA Y FUNCIÓN PÚBLICA · SECRETARÍA DE ESTADO DE HACIENDA · DIRECCIÓN GENERAL DEL CATASTRO

CERTIFICACIÓN CATASTRAL DESCRIPTIVA Y GRÁFICA

Referencia catastral: 36008A016010660000JA

RELACIÓN DE PARCELAS COLINDANTES

Referencia catastral: 36008A016004200000JG

Localización: Polígono 16 Parcela 420
O MILLON. CANGAS [PONTEVEDRA]

Titularidad principal

Apellidos Nombre / Razón social	NIF	Domicilio fiscal
COYA RIAL FLORENTINA		PQ CANGAS 36940 CANGAS [PONTEVEDRA]

Referencia catastral: 36008A016004190000JP

Localización: Polígono 16 Parcela 419
O MILLON. CANGAS [PONTEVEDRA]

Titularidad principal

Apellidos Nombre / Razón social	NIF	Domicilio fiscal
IGLESIAS LORENZO MARIA		PQ CANGAS 36940 CANGAS [PONTEVEDRA]

Referencia catastral: 36008A016008880000JZ

Localización: Polígono 16 Parcela 888
O MILLON. CANGAS [PONTEVEDRA]

Titularidad principal

Apellidos Nombre / Razón social	NIF	Domicilio fiscal
GONZALEZ OTERO MANUEL	35928668T	LG CAMINO VIEJO - SAN ROQUE 27 36940 CANGAS [PONTEVEDRA]

Referencia catastral: 36008A016012210000JZ

Localización: Polígono 16 Parcela 1221
LAGARES. CANGAS [PONTEVEDRA]

Titularidad principal

Apellidos Nombre / Razón social	NIF	Domicilio fiscal
PIÑEIRO GARCIA CARMEN	76833438Y	LG IGLESARIO HIO LAGAR 20 36948 CANGAS [PONTEVEDRA]

Referencia catastral: 36008A016090040000JM

Localización: Polígono 16 Parcela 9004
CARRETERA VISO-HIO. CANGAS [PONTEVEDRA]

Titularidad principal

Apellidos Nombre / Razón social	NIF	Domicilio fiscal
CONCELLO DE CANGAS	P3600800A	AV DE CASTELAO 2 36940 CANGAS [PONTEVEDRA]

Documento firmado con CSV y sello de la DIRECCIÓN GENERAL DEL CATASTRO
CSV: 6CJXVJKYPW89SKV (verificable en https://www.sedecatastro.gob.es) | Fecha de firma: 08/09/2017

GOBIERNO DE ESPAÑA · MINISTERIO DE HACIENDA Y FUNCIÓN PÚBLICA · SECRETARÍA DE ESTADO DE HACIENDA · DIRECCIÓN GENERAL DEL CATASTRO

CERTIFICACIÓN CATASTRAL DESCRIPTIVA Y GRÁFICA

Referencia catastral: 36008A017005950000JF

DATOS DESCRIPTIVOS DEL INMUEBLE

Localización: Polígono 17 Parcela 595 O LAGAR. CANGAS [PONTEVEDRA]

Clase: Rústico
Uso principal: Agrario

Valor catastral [2017]:	0,00 €
Valor catastral suelo:	0,00 €
Valor catastral construcción:	0,00 €

Titularidad

Apellidos Nombre / Razón social	NIF/NIE	Derecho	Domicilio fiscal
DACOSTA BASTON AVELINO	35934487T	100,00% de propiedad	LG DARBO-SEIJO 7 36948 CANGAS [PONTEVEDRA]

Cultivo

Subparcela	Cultivo/Aprovechamiento	IP	Superficie m²	Subparcela	Cultivo/Aprovechamiento	IP	Superficie m²
0	I- Improductivo	00	746				

PARCELA CATASTRAL

Superficie gráfica: 754 m2

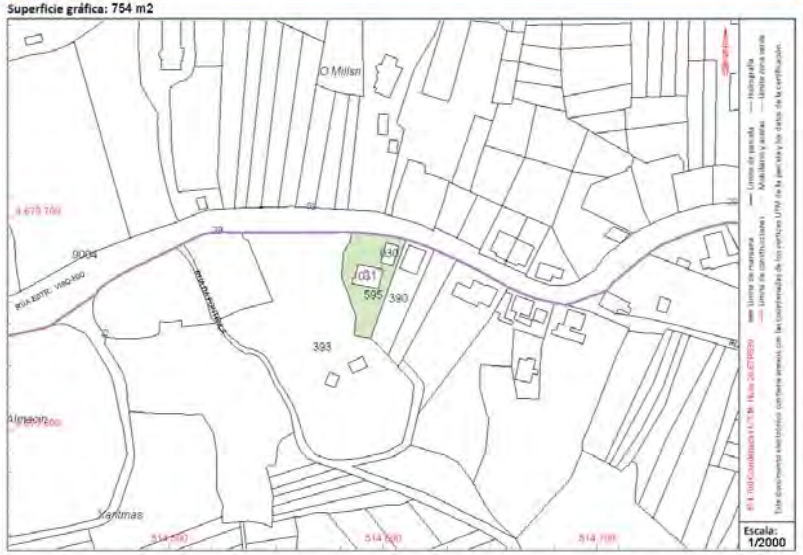

Este certificado refleja los datos incorporados a la Base de Datos del Catastro. Solo podrá utilizarse para el ejercicio de las competencias del solicitante.
Solicitante: DIPUTACIÓN PONTEVEDRA-INFRAESTRUCTURAS
Finalidad: EXPEDIENTE NOEMI
Fecha de emisión: 08/09/2017

Documento firmado con CSV y sello de la DIRECCION GENERAL DEL CATASTRO
CSV: 30MYKY91AE3BX498 (verificable en https://www.sedecatastro.gob.es) | Fecha de firma: 08/09/2017

GOBIERNO DE ESPAÑA · MINISTERIO DE HACIENDA Y FUNCIÓN PÚBLICA · SECRETARÍA DE ESTADO DE HACIENDA · DIRECCIÓN GENERAL DEL CATASTRO

CERTIFICACIÓN CATASTRAL DESCRIPTIVA Y GRÁFICA

Referencia catastral: 36008A017005950000JF

RELACIÓN DE PARCELAS COLINDANTES

Referencia catastral: C5020310ONG17G0001QX

Localización: RU ESTRADA VISO-HIO 37
CANGAS [PONTEVEDRA]

Titularidad principal

Apellidos Nombre / Razón social	NIF	Domicilio fiscal
DACOSTA BASTON AVELINO	35934467T	LG DARBO-SEIJO 7 36948 CANGAS [PONTEVEDRA]

Referencia catastral: 36008A017003900000JU

Localización: Polígono 17 Parcela 390
O LAGAR. CANGAS [PONTEVEDRA]

Titularidad principal

Apellidos Nombre / Razón social	NIF	Domicilio fiscal
EN INVESTIGACION, ARTICULO 47 DE LA LEY 33/2003		AV 25 DE XULLO 2 36940 CANGAS [PONTEVEDRA]

Referencia catastral: 36008A017003930000JA

Localización: Polígono 17 Parcela 393
O LAGAR. CANGAS [PONTEVEDRA]

Titularidad principal

Apellidos Nombre / Razón social	NIF	Domicilio fiscal
POLA BONET XAQUIN	36057017D	CL BERBETAÑA 12 36940 CANGAS [PONTEVEDRA]

Referencia catastral: C5020300ONG17G0001GX

Localización: RU ESTRADA VISO-HIO 35
CANGAS [PONTEVEDRA]

Titularidad principal

Apellidos Nombre / Razón social	NIF	Domicilio fiscal
DACOSTA BASTON AVELINO	35934487T	LG DARBO-SEIJO 7 36948 CANGAS [PONTEVEDRA]

Referencia catastral: 36008A016090040000JM

Localización: Polígono 16 Parcela 9004
CARRETERA VISO-HIO. CANGAS [PONTEVEDRA]

Titularidad principal

Apellidos Nombre / Razón social	NIF	Domicilio fiscal
CONCELLO DE CANGAS	P3600800A	AV DE CASTELAO 2 36940 CANGAS [PONTEVEDRA]

Documento firmado con CSV y sello de la DIRECCIÓN GENERAL DEL CATASTRO
CSV: 30MYKY91AE3BX498 (verificable en https://www.sedecatastro.gob.es) | Fecha de firma: 08/09/2017

GOBIERNO DE ESPAÑA · MINISTERIO DE HACIENDA Y FUNCIÓN PÚBLICA · SECRETARÍA DE ESTADO DE HACIENDA · DIRECCIÓN GENERAL DEL CATASTRO

CERTIFICACIÓN CATASTRAL DESCRIPTIVA Y GRÁFICA

Referencia catastral: 36008A016012210000JZ

DATOS DESCRIPTIVOS DEL INMUEBLE

Localización: Polígono 16 Parcela 1221 LAGARES. CANGAS [PONTEVEDRA]

Clase: Rústico
Uso principal: Agrario

Valor catastral [2017]:	**0,80 €**
Valor catastral suelo:	**0,80 €**
Valor catastral construcción:	**0,00 €**

Titularidad

Apellidos Nombre / Razón social	NIF/NIE	Derecho	Domicilio fiscal
PIÑEIRO GARCIA CARMEN	76833438Y	12,50% de usufructo	LG IGLESARIO HIO LAGAR 20 36948 CANGAS [PONTEVEDRA]
PIÑEIRO GARCIA CARMEN	76833438Y	50,00% de propiedad	LG IGLESARIO HIO LAGAR 20 36948 CANGAS [PONTEVEDRA]
SOLIÑO PIÑEIRO LEANDRO	36060166F	12,50% de propiedad	CL REDONDELA 4 BI:1 36940 CANGAS [PONTEVEDRA]

Continúa en páginas siguientes

Cultivo

Subparcela	Cultivo/Aprovechamiento	IP	Superficie m²	Subparcela	Cultivo/Aprovechamiento	IP	Superficie m²
0	MT Matorral	00	310				

PARCELA CATASTRAL

Superficie gráfica: 303 m2

Este certificado refleja los datos incorporados a la Base de Datos del Catastro. Solo podrá utilizarse para el ejercicio de las competencias del solicitante.
Solicitante: DIPUTACIÓN PONTEVEDRA-INFRAESTRUCTURAS
Finalidad: EXPEDIENTE NOEMI
Fecha de emisión: 08/09/2017

Documento firmado con CSV y sello de la DIRECCION GENERAL DEL CATASTRO
CSV: 4WMNPTHHKSJHGZZ7 (verificable en https://www.sedecatastro.gob.es) | Fecha de firma: 08/09/2017

GOBIERNO DE ESPAÑA · MINISTERIO DE HACIENDA Y FUNCIÓN PÚBLICA · SECRETARÍA DE ESTADO DE HACIENDA · DIRECCIÓN GENERAL DEL CATASTRO

CERTIFICACIÓN CATASTRAL DESCRIPTIVA Y GRÁFICA

Referencia catastral: 36008A016012210000JZ

DATOS DESCRIPTIVOS DEL INMUEBLE (CONTINUACIÓN)

Titularidad (Continuación)

Apellidos Nombre / Razón social	NIF/NIE	Derecho	Domicilio fiscal
SOLIÑO PIÑEIRO M JESUS	78733630F	12,50% de propiedad	AV DE LUGO 19 Es:B Pl:02 Pt:B 36940 CANGAS [PONTEVEDRA]
SOLIÑO PIÑEIRO CESAR	78735814Y	12,50% de propiedad	CR A MAGDALENA 6 Pl:02 Pt:A CANGAS DE MORRAZO 36945 CANGAS [PONTEVEDRA]
SOLIÑO PIÑEIRO LEANDRO	36060166F	4,17% de nuda prop.	CL REDONDELA 4 BI:1 36940 CANGAS [PONTEVEDRA]
SOLIÑO PIÑEIRO M JESUS	78733630F	4,17% de nuda prop.	AV DE LUGO 19 Es:B Pl:02 Pt:B 36940 CANGAS [PONTEVEDRA]
SOLIÑO PIÑEIRO CESAR	78735814Y	4,17% de nuda prop.	CR A MAGDALENA 6 Pl:02 Pt:A CANGAS DE MORRAZO 36945 CANGAS [PONTEVEDRA]

RELACIÓN DE PARCELAS COLINDANTES

Referencia catastral: 36008A016009070000JK

Localización: Polígono 16 Parcela 907
O MILLON. CANGAS [PONTEVEDRA]

Titularidad principal

Apellidos Nombre / Razón social	NIF	Domicilio fiscal
PADIN PRIETO MANUEL	35265075A	CR DE HERBELLO A LA MAGDALEN 7 ALDAN 36948 CANGAS [PONTEVEDRA]

Referencia catastral: 36008A016012200000JS

Localización: Polígono 16 Parcela 1220
LAGARES. CANGAS [PONTEVEDRA]

Titularidad principal

Apellidos Nombre / Razón social	NIF	Domicilio fiscal
PIÑEIRO GARCIA CARMEN	76833438Y	LG IGLESARIO HIO LAGAR 20 36948 CANGAS [PONTEVEDRA]

Referencia catastral: 36008A016010660000JA

Localización: Polígono 16 Parcela 1066
O MILLON. CANGAS [PONTEVEDRA]

Titularidad principal

Apellidos Nombre / Razón social	NIF	Domicilio fiscal
LORENZO FREIRE AMELIA	35463956A	LG IGLESARIO LAGAR - CARRETE 20 CANGAS DE MORRAZO 36945 CANGAS [PONTEVEDRA]

Documento firmado con CSV y sello de la DIRECCIÓN GENERAL DEL CATASTRO
CSV: 4WMNPTHHKSJHGZZ7 (verificable en https://www.sedecatastro.gob.es) | Fecha de firma: 08/09/2017

GOBIERNO DE ESPAÑA · MINISTERIO DE HACIENDA Y FUNCIÓN PÚBLICA · SECRETARÍA DE ESTADO DE HACIENDA · DIRECCIÓN GENERAL DEL CATASTRO

CERTIFICACIÓN CATASTRAL DESCRIPTIVA Y GRÁFICA

Referencia catastral: 36008A016012210000JZ

RELACIÓN DE PARCELAS COLINDANTES

Referencia catastral: 36008A016090040000JM

Localización: Polígono 16 Parcela 9004
CARRETERA VISO-HIO. CANGAS [PONTEVEDRA]

Titularidad principal

Apellidos Nombre / Razón social	NIF	Domicilio fiscal
CONCELLO DE CANGAS	P3600800A	AV DE CASTELAO 2 36940 CANGAS [PONTEVEDRA]

Documento firmado con CSV y sello de la DIRECCIÓN GENERAL DEL CATASTRO
CSV: 4WMNPT1HKSJHGZZ7 (verificable en https://www.sedecatastro.gob.es) | Fecha de firma: 08/09/2017

GOBIERNO DE ESPAÑA · MINISTERIO DE HACIENDA Y FUNCIÓN PÚBLICA · SECRETARÍA DE ESTADO DE HACIENDA · DIRECCIÓN GENERAL DEL CATASTRO

CERTIFICACIÓN CATASTRAL DESCRIPTIVA Y GRÁFICA

Referencia catastral: 36008A016012200000JS

DATOS DESCRIPTIVOS DEL INMUEBLE

Localización: Polígono 16 Parcela 1220 LAGARES. CANGAS [PONTEVEDRA]

Clase: Rústico
Uso principal: Agrario

Valor catastral [2017]:	**1,25 €**
Valor catastral suelo:	**1,25 €**
Valor catastral construcción:	**0,00 €**

Titularidad

Apellidos Nombre / Razón social	NIF/NIE	Derecho	Domicilio fiscal
PIÑEIRO GARCIA CARMEN	76833438Y	12,50% de usufructo	LG IGLESARIO HIO LAGAR 20 36948 CANGAS [PONTEVEDRA]
PIÑEIRO GARCIA CARMEN	76833438Y	50,00% de propiedad	LG IGLESARIO HIO LAGAR 20 36948 CANGAS [PONTEVEDRA]
SOLIÑO PIÑEIRO LEANDRO	36080168F	12,50% de propiedad	CL REDONDELA 4 BI 1 36940 CANGAS [PONTEVEDRA]

Continúa en páginas siguientes

Cultivo

Subparcela	Cultivo/Aprovechamiento	IP	Superficie m²	Subparcela	Cultivo/Aprovechamiento	IP	Superficie m²
0	MT Matorral	00	444				

PARCELA CATASTRAL

Superficie gráfica: 437 m2

Este certificado refleja los datos incorporados a la Base de Datos del Catastro. Solo podrá utilizarse para el ejercicio de las competencias del solicitante.
Solicitante: DIPUTACIÓN PONTEVEDRA-INFRAESTRUCTURAS
Finalidad: EXPEDIENTE NOEMI
Fecha de emisión: 08/09/2017

Documento firmado con CSV y sello de la DIRECCION GENERAL DEL CATASTRO
CSV: EY1QFVVMFC2NTM2D (verificable en https://www.sedecatastro.gob.es) | Fecha de firma: 08/09/2017

GOBIERNO DE ESPAÑA · MINISTERIO DE HACIENDA Y FUNCIÓN PÚBLICA · SECRETARÍA DE ESTADO DE HACIENDA · DIRECCIÓN GENERAL DEL CATASTRO

CERTIFICACIÓN CATASTRAL DESCRIPTIVA Y GRÁFICA

Referencia catastral: 36008A016012200000JS

DATOS DESCRIPTIVOS DEL INMUEBLE (CONTINUACIÓN)

Titularidad (Continuación)

Apellidos Nombre / Razón social	NIF/NIE	Derecho	Domicilio fiscal
SOLIÑO PIÑEIRO M JESUS	78733630F	12,50% de propiedad	AV DE LUGO 19 Es:B Pl:02 Pt:B 36940 CANGAS [PONTEVEDRA]
SOLIÑO PIÑEIRO CESAR	78735814Y	12,50% de propiedad	CR A MAGDALENA 6 Pl:02 Pt:A CANGAS DE MORRAZO 36945 CANGAS [PONTEVEDRA]
SOLIÑO PIÑEIRO LEANDRO	36060166F	4,17% de nuda prop.	CL REDONDELA 4 Bl:1 36940 CANGAS [PONTEVEDRA]
SOLIÑO PIÑEIRO M JESUS	78733630F	4,17% de nuda prop.	AV DE LUGO 19 Es:B Pl:02 Pt:B 36940 CANGAS [PONTEVEDRA]
SOLIÑO PIÑEIRO CESAR	78735814Y	4,17% de nuda prop.	CR A MAGDALENA 6 Pl:02 Pt:A CANGAS DE MORRAZO 36945 CANGAS [PONTEVEDRA]

RELACIÓN DE PARCELAS COLINDANTES

Referencia catastral: 36008A016009070000JK

Localización: Polígono 16 Parcela 907
O MILLON. CANGAS [PONTEVEDRA]

Titularidad principal

Apellidos Nombre / Razón social	NIF	Domicilio fiscal
PADIN PRIETO MANUEL	35265075A	CR DE HERBELLO A LA MAGDALEN 7 ALDAN 36948 CANGAS [PONTEVEDRA]

Referencia catastral: 36008A016010080000JL

Localización: RU ESTRADA VISO-HIO 52 Polígono 16 Parcela 1008 C50203300NG17G
CIRCUNDADO DE LAGARES. CANGAS [PONTEVEDRA]

Titularidad principal

Apellidos Nombre / Razón social	NIF	Domicilio fiscal
PIÑEIRO GARCIA CARMEN	76833438Y	LG IGLESARIO HIO LAGAR 20 36948 CANGAS [PONTEVEDRA]

Referencia catastral: 36008A016012210000JZ

Localización: Polígono 16 Parcela 1221
LAGARES. CANGAS [PONTEVEDRA]

Titularidad principal

Apellidos Nombre / Razón social	NIF	Domicilio fiscal
PIÑEIRO GARCIA CARMEN	76833438Y	LG IGLESARIO HIO LAGAR 20 36948 CANGAS [PONTEVEDRA]

Documento firmado con CSV y sello de la DIRECCIÓN GENERAL DEL CATASTRO
CSV: EY1QFVVMFC2NTM2D (verificable en https://www.sedecatastro.gob.es) | Fecha de firma: 08/08/2017

GOBIERNO DE ESPAÑA · MINISTERIO DE HACIENDA Y FUNCIÓN PÚBLICA · SECRETARÍA DE ESTADO DE HACIENDA · DIRECCIÓN GENERAL DEL CATASTRO

CERTIFICACIÓN CATASTRAL DESCRIPTIVA Y GRÁFICA

Referencia catastral: 36008A016012200000JS

RELACIÓN DE PARCELAS COLINDANTES

Referencia catastral: 36008A016090040000JM

Localización: Polígono 16 Parcela 9004
CARRETERA VISO-HIO. CANGAS [PONTEVEDRA]

Titularidad principal

Apellidos Nombre / Razón social	NIF	Domicilio fiscal
CONCELLO DE CANGAS	P3600800A	AV DE CASTELAO 2 36940 CANGAS [PONTEVEDRA]

Documento firmado con CSV y sello de la DIRECCIÓN GENERAL DEL CATASTRO
CSV: EY1QFVVMFC2NTM2D (verificable en https://www.sedecatastro.gob.es) | Fecha de firma: 08/08/2017

GOBIERNO DE ESPAÑA · MINISTERIO DE HACIENDA Y FUNCIÓN PÚBLICA · SECRETARÍA DE ESTADO DE HACIENDA · DIRECCIÓN GENERAL DEL CATASTRO

CERTIFICACIÓN CATASTRAL DESCRIPTIVA Y GRÁFICA

Referencia catastral: 36008A016010080000JL

DATOS DESCRIPTIVOS DEL INMUEBLE

Localización: RU ESTRADA VISO-HIO 52 Polígono 16 Parcela 1008 C50203300NG17G CIRCUNDADO DE LAGARES. 36945 CANGAS [PONTEVEDRA]

Clase: Rústico
Uso principal: Agrario

Valor catastral [2017]:	0,00 €
Valor catastral suelo:	0,00 €
Valor catastral construcción:	0,00 €

Titularidad

Apellidos Nombre / Razón social	NIF/NIE	Derecho	Domicilio fiscal
PIÑEIRO GARCIA CARMEN	76833438Y	12,50% de usufructo	LG IGLESARIO HIO LAGAR 20 36948 CANGAS [PONTEVEDRA]
PIÑEIRO GARCIA CARMEN	76833438Y	50,00% de propiedad	LG IGLESARIO HIO LAGAR 20 36948 CANGAS [PONTEVEDRA]
SOLIÑO PIÑEIRO LEANDRO	36060166F	12,50% de propiedad	CL REDONDELA 4 BI 1 36940 CANGAS [PONTEVEDRA]

Cultivo

Continúa en páginas siguientes

Subparcela	Cultivo/Aprovechamiento	IP	Superficie m²	Subparcela	Cultivo/Aprovechamiento	IP	Superficie m²
0	I- Improductivo	00	435				

PARCELA CATASTRAL

Superficie gráfica: 527 m2

Parcela, a efectos catastrales, con inmuebles de distinta clase [urbano y rústico]

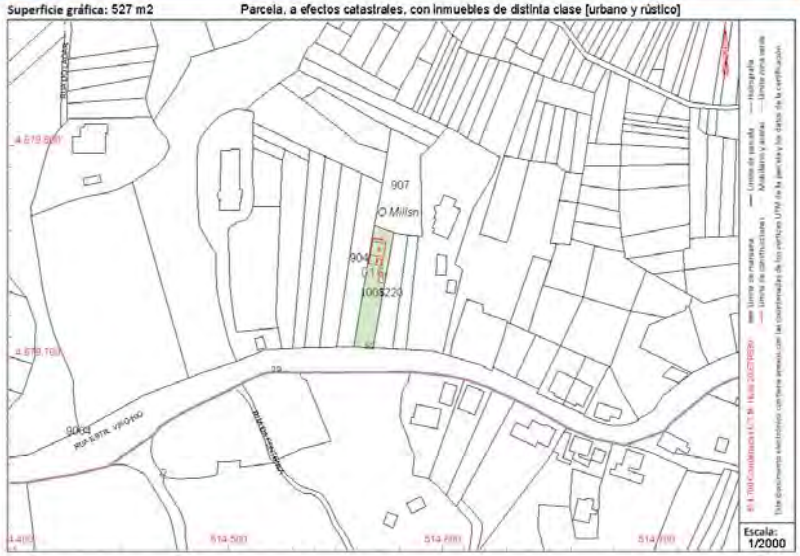

Este certificado refleja los datos incorporados a la Base de Datos del Catastro. Solo podrá utilizarse para el ejercicio de las competencias del solicitante.
Solicitante: DIPUTACIÓN PONTEVEDRA-INFRAESTRUCTURAS
Finalidad: EXPEDIENTE NOEMI
Fecha de emisión: 08/09/2017

Documento firmado con CSV y sello de la DIRECCION GENERAL DEL CATASTRO
CSV: QEA5QAXRA64YANZE (verificable en https://www.sedecatastro.gob.es) | Fecha de firma: 08/09/2017

GOBIERNO DE ESPAÑA · MINISTERIO DE HACIENDA Y FUNCIÓN PÚBLICA · SECRETARÍA DE ESTADO DE HACIENDA · DIRECCIÓN GENERAL DEL CATASTRO

CERTIFICACIÓN CATASTRAL DESCRIPTIVA Y GRÁFICA

Referencia catastral: 36008A016010080000JL

DATOS DESCRIPTIVOS DEL INMUEBLE (CONTINUACIÓN)

Titularidad (Continuación)

Apellidos Nombre / Razón social	NIF/NIE	Derecho	Domicilio fiscal
SOLIÑO PIÑEIRO M JESUS	78733630F	12,50% de propiedad	AV DE LUGO 19 Es:B Pl:02 Pt:B 36940 CANGAS [PONTEVEDRA]
SOLIÑO PIÑEIRO CESAR	78735814Y	12,50% de propiedad	CR A MAGDALENA 6 Pl:02 Pt:A CANGAS DE MORRAZO 36945 CANGAS [PONTEVEDRA]
SOLIÑO PIÑEIRO LEANDRO	36060166F	4,17% de nuda prop.	CL REDONDELA 4 BI:1 36940 CANGAS [PONTEVEDRA]
SOLIÑO PIÑEIRO M JESUS	78733630F	4,17% de nuda prop.	AV DE LUGO 19 Es:B Pl:02 Pt:B 36940 CANGAS [PONTEVEDRA]
SOLIÑO PIÑEIRO CESAR	78735814Y	4,17% de nuda prop.	CR A MAGDALENA 6 Pl:02 Pt:A CANGAS DE MORRAZO 36945 CANGAS [PONTEVEDRA]

RELACIÓN DE PARCELAS COLINDANTES

Referencia catastral: 36008A016009070000JK

Localización: Polígono 16 Parcela 907
O MILLON. CANGAS [PONTEVEDRA]

Titularidad principal

Apellidos Nombre / Razón social	NIF	Domicilio fiscal
PADIN PRIETO MANUEL	35265075A	CR DE HERBELLO A LA MAGDALEN 7 ALDAN 36948 CANGAS [PONTEVEDRA]

Referencia catastral: 36008A016009040000JF

Localización: Polígono 16 Parcela 904
O MILLON. CANGAS [PONTEVEDRA]

Titularidad principal

Apellidos Nombre / Razón social	NIF	Domicilio fiscal
RODAL PORTAS MANUEL	35157223Q	CR VISO - VILANOVA - HI 29 36948 CANGAS [PONTEVEDRA]

Referencia catastral: 36008A016012200000JS

Localización: Polígono 16 Parcela 1220
LAGARES. CANGAS [PONTEVEDRA]

Titularidad principal

Apellidos Nombre / Razón social	NIF	Domicilio fiscal
PIÑEIRO GARCIA CARMEN	76833438Y	LG IGLESARIO HIO LAGAR 20 36948 CANGAS [PONTEVEDRA]

Documento firmado con CSV y sello de la DIRECCIÓN GENERAL DEL CATASTRO
CSV: QEA5QAXRA64YANZE (verificable en https://www.sedecatastro.gob.es) | Fecha de firma: 08/09/2017

GOBIERNO DE ESPAÑA · MINISTERIO DE HACIENDA Y FUNCIÓN PÚBLICA · SECRETARÍA DE ESTADO DE HACIENDA · DIRECCIÓN GENERAL DEL CATASTRO

CERTIFICACIÓN CATASTRAL DESCRIPTIVA Y GRÁFICA

Referencia catastral: 36008A016010080000JL

RELACIÓN DE PARCELAS COLINDANTES

Referencia catastral: 36008A016090040000JM

Localización: Polígono 16 Parcela 9004
CARRETERA VISO-HIO. CANGAS [PONTEVEDRA]

Titularidad principal

Apellidos Nombre / Razón social	NIF	Domicilio fiscal
CONCELLO DE CANGAS	P3600800A	AV DE CASTELAO 2 36940 CANGAS [PONTEVEDRA]

Documento firmado con CSV y sello de la DIRECCIÓN GENERAL DEL CATASTRO
CSV: OEA5QAXRA641YANZE (verificable en https://www.sedecatastro.gob.es) | Fecha de firma: 08/09/2017

GOBIERNO DE ESPAÑA · MINISTERIO DE HACIENDA Y FUNCIÓN PÚBLICA · SECRETARÍA DE ESTADO DE HACIENDA · DIRECCIÓN GENERAL DEL CATASTRO

CERTIFICACIÓN CATASTRAL DESCRIPTIVA Y GRÁFICA

Referencia catastral: 36008A016009040000JF

DATOS DESCRIPTIVOS DEL INMUEBLE

Localización: Polígono 16 Parcela 904 O MILLON. CANGAS [PONTEVEDRA]

Clase: Rústico
Uso principal: Agrario

Valor catastral [2017]:	81,64 €
Valor catastral suelo:	81,64 €
Valor catastral construcción:	0,00 €

Titularidad

Apellidos Nombre / Razón social	NIF/NIE	Derecho	Domicilio fiscal
RODAL PORTAS MANUEL [HEREDEROS DE]	35167223Q	100,00% de propiedad	CR VISO - VILANOVA - HI 29 36948 CANGAS [PONTEVEDRA]

Cultivo

Subparcela	Cultivo/Aprovechamiento	IP	Superficie m²	Subparcela	Cultivo/Aprovechamiento	IP	Superficie m²
0	EU Eucaliptus	00	702				

PARCELA CATASTRAL

Superficie gráfica: 726 m2

Este certificado refleja los datos incorporados a la Base de Datos del Catastro. Solo podrá utilizarse para el ejercicio de las competencias del solicitante.
Solicitante: DIPUTACIÓN PONTEVEDRA-INFRAESTRUCTURAS
Finalidad: EXPEDIENTE NOEMI
Fecha de emisión: 08/09/2017

Documento firmado con CSV y sello de la DIRECCION GENERAL DEL CATASTRO
CSV: EGT5RRHJ7JXK67 (verificable en https://www.sedecatastro.gob.es) | Fecha de firma: 08/09/2017

GOBIERNO DE ESPAÑA · MINISTERIO DE HACIENDA Y FUNCIÓN PÚBLICA · SECRETARÍA DE ESTADO DE HACIENDA · DIRECCIÓN GENERAL DEL CATASTRO

CERTIFICACIÓN CATASTRAL DESCRIPTIVA Y GRÁFICA

Referencia catastral: 36008A016009040000JF

RELACIÓN DE PARCELAS COLINDANTES

Referencia catastral: 36008A016009070000JK

Localización: Polígono 16 Parcela 907
O MILLON. CANGAS [PONTEVEDRA]

Titularidad principal

Apellidos Nombre / Razón social	NIF	Domicilio fiscal
PADIN PRIETO MANUEL	35255075A	CR DE HERBELLO A LA MAGDALEN 7 ALDAN 36946 CANGAS [PONTEVEDRA]

Referencia catastral: 36008A016004210000JQ

Localización: Polígono 16 Parcela 421
O MILLON. CANGAS [PONTEVEDRA]

Titularidad principal

Apellidos Nombre / Razón social	NIF	Domicilio fiscal
IGLESIAS RODRIGUEZ CEFERINO	35896051C	LG LIMES-HIO 10 36940 CANGAS [PONTEVEDRA]

Referencia catastral: 36008A016009030000JT

Localización: Polígono 16 Parcela 903
O MILLON. CANGAS [PONTEVEDRA]

Titularidad principal

Apellidos Nombre / Razón social	NIF	Domicilio fiscal
LEMOS PORTAS JUAN MANUEL	76832658P	CL URZAIZ 118 Pl:5 Pt:B 36204 VIGO [PONTEVEDRA]

Referencia catastral: 36008A016010080000JL

Localización: RU ESTRADA VISO-HIO 52 Polígono 16 Parcela 1008 C50203300NG17G
CIRCUNDADO DE LAGARES. CANGAS [PONTEVEDRA]

Titularidad principal

Apellidos Nombre / Razón social	NIF	Domicilio fiscal
PIÑEIRO GARCIA CARMEN	76833438Y	LG IGLESARIO HIO LAGAR 20 36948 CANGAS [PONTEVEDRA]

Referencia catastral: 36008A016090040000JM

Localización: Polígono 16 Parcela 9004
CARRETERA VISO-HIO. CANGAS [PONTEVEDRA]

Titularidad principal

Apellidos Nombre / Razón social	NIF	Domicilio fiscal
CONCELLO DE CANGAS	P3600800A	AV DE CASTELAO 2 36940 CANGAS [PONTEVEDRA]

Documento firmado con CSV y sello de la DIRECCIÓN GENERAL DEL CATASTRO
CSV: EG3T96RHJ7JTXK87 (verificable en https://www.sedecatastro.gob.es) | Fecha de firma: 08/09/2017

GOBIERNO DE ESPAÑA · MINISTERIO DE HACIENDA Y FUNCIÓN PÚBLICA · SECRETARÍA DE ESTADO DE HACIENDA · DIRECCIÓN GENERAL DEL CATASTRO

CERTIFICACIÓN CATASTRAL DESCRIPTIVA Y GRÁFICA

Referencia catastral: 36008A016009030000JT

DATOS DESCRIPTIVOS DEL INMUEBLE

Localización: Polígono 16 Parcela 903 O MILLON. CANGAS [PONTEVEDRA]

Clase: Rústico
Uso principal: Agrario

Valor catastral [2017]:	85,96 €
Valor catastral suelo:	85,96 €
Valor catastral construcción:	0,00 €

Titularidad

Apellidos Nombre / Razón social	NIF/NIE	Derecho	Domicilio fiscal
LEMOS PORTAS JUAN MANUEL	76832658P	100,00% de propiedad	CL URZAIZ 118 Pl:5 Pt:B 36204 VIGO [PONTEVEDRA]

Cultivo

Subparcela	Cultivo/Aprovechamiento	IP	Superficie m²	Subparcela	Cultivo/Aprovechamiento	IP	Superficie m²
0	EU Eucaliptus	00	738				

PARCELA CATASTRAL

Superficie gráfica: 764 m2

Este certificado refleja los datos incorporados a la Base de Datos del Catastro. Solo podrá utilizarse para el ejercicio de las competencias del solicitante.
Solicitante: DIPUTACIÓN PONTEVEDRA-INFRAESTRUCTURAS
Finalidad: EXPEDIENTE NOEMI
Fecha de emisión: 08/09/2017

Documento firmado con CSV y sello de la DIRECCION GENERAL DEL CATASTRO
CSV: C32V1YSGA77MXY5K (verificable en https://www.sedecatastro.gob.es) | Fecha de firma: 08/09/2017

GOBIERNO DE ESPAÑA · MINISTERIO DE HACIENDA Y FUNCIÓN PÚBLICA · SECRETARÍA DE ESTADO DE HACIENDA · DIRECCIÓN GENERAL DEL CATASTRO

CERTIFICACIÓN CATASTRAL DESCRIPTIVA Y GRÁFICA

Referencia catastral: 36008A016009030000JT

RELACIÓN DE PARCELAS COLINDANTES

Referencia catastral: 36008A016004210000JQ

Localización: Polígono 16 Parcela 421
O MILLON. CANGAS [PONTEVEDRA]

Titularidad principal

Apellidos Nombre / Razón social	NIF	Domicilio fiscal
IGLESIAS RODRIGUEZ CEFERINO	35896051C	LG LIMES-HIO 10 36940 CANGAS [PONTEVEDRA]

Referencia catastral: 36008A016009020000JL

Localización: Polígono 16 Parcela 902
O MILLON. CANGAS [PONTEVEDRA]

Titularidad principal

Apellidos Nombre / Razón social	NIF	Domicilio fiscal
LEMOS PORTAS JUAN MANUEL	76832658P	CL URZAIZ 118 Pl:5 Pt:B 36204 VIGO [PONTEVEDRA]

Referencia catastral: 36008A016009040000JF

Localización: Polígono 16 Parcela 904
O MILLON. CANGAS [PONTEVEDRA]

Titularidad principal

Apellidos Nombre / Razón social	NIF	Domicilio fiscal
RODAL PORTAS MANUEL	35157223Q	CR VISO - VILANOVA - HI 29 36948 CANGAS [PONTEVEDRA]

Referencia catastral: 36008A016090040000JM

Localización: Polígono 16 Parcela 9004
CARRETERA VISO-HIO. CANGAS [PONTEVEDRA]

Titularidad principal

Apellidos Nombre / Razón social	NIF	Domicilio fiscal
CONCELLO DE CANGAS	P3600800A	AV DE CASTELAO 2 36940 CANGAS [PONTEVEDRA]

Documento firmado con CSV y sello de la DIRECCIÓN GENERAL DEL CATASTRO
CSV: C32V1YSGA77MKVSK (verificable en https://www.sedecatastro.gob.es) | Fecha de firma: 08/09/2017

GOBIERNO DE ESPAÑA · MINISTERIO DE HACIENDA Y FUNCIÓN PÚBLICA · SECRETARÍA DE ESTADO DE HACIENDA · DIRECCIÓN GENERAL DEL CATASTRO

CERTIFICACIÓN CATASTRAL DESCRIPTIVA Y GRÁFICA

Referencia catastral: 36008A016009020000JL

DATOS DESCRIPTIVOS DEL INMUEBLE

Localización: Polígono 16 Parcela 902 O MILLON. CANGAS [PONTEVEDRA]

Clase: Rústico
Uso principal: Agrario

Valor catastral [2017]:	82,57 €
Valor catastral suelo:	82,57 €
Valor catastral construcción:	0,00 €

Titularidad

Apellidos Nombre / Razón social	NIF/NIE	Derecho	Domicilio fiscal
LEMOS PORTAS JUAN MANUEL	76832658P	100,00% de propiedad	CL URZAIZ 118 Pl:5 Pt:B 36204 VIGO [PONTEVEDRA]

Cultivo

Subparcela	Cultivo/Aprovechamiento	IP	Superficie m²	Subparcela	Cultivo/Aprovechamiento	IP	Superficie m²
0	C- Labor o Labradio secano	02	647				

PARCELA CATASTRAL

Superficie gráfica: 669 m2

Este certificado refleja los datos incorporados a la Base de Datos del Catastro. Solo podrá utilizarse para el ejercicio de las competencias del solicitante.
Solicitante: DIPUTACIÓN PONTEVEDRA-INFRAESTRUCTURAS
Finalidad: EXPEDIENTE NOEMI
Fecha de emisión: 08/09/2017

Documento firmado con CSV y sello de la DIRECCION GENERAL DEL CATASTRO
CSV: 04E0F7F7YJSMTJZ4 (verificable en http://www.sedecatastro.gob.es) | Fecha de firma: 08/09/2017

GOBIERNO DE ESPAÑA · MINISTERIO DE HACIENDA Y FUNCIÓN PÚBLICA · SECRETARÍA DE ESTADO DE HACIENDA · DIRECCIÓN GENERAL DEL CATASTRO

CERTIFICACIÓN CATASTRAL DESCRIPTIVA Y GRÁFICA

Referencia catastral: 36008A016009020000JL

RELACIÓN DE PARCELAS COLINDANTES

Referencia catastral: 36008A016004210000JQ

Localización: Polígono 16 Parcela 421
O MILLON. CANGAS [PONTEVEDRA]

Titularidad principal

Apellidos Nombre / Razón social	NIF	Domicilio fiscal
IGLESIAS RODRIGUEZ CEFERINO	35896051C	LG LIMES-HIO 10 36940 CANGAS [PONTEVEDRA]

Referencia catastral: 36008A016009010000JP

Localización: Polígono 16 Parcela 901
O MILLON. CANGAS [PONTEVEDRA]

Titularidad principal

Apellidos Nombre / Razón social	NIF	Domicilio fiscal
BASALO RODRIGUEZ JOSE	34478733P	AV GALICIA 12 Pl:05 Pt:K 36940 CANGAS [PONTEVEDRA]

Referencia catastral: 36008A016009030000JT

Localización: Polígono 16 Parcela 903
O MILLON. CANGAS [PONTEVEDRA]

Titularidad principal

Apellidos Nombre / Razón social	NIF	Domicilio fiscal
LEMOS PORTAS JUAN MANUEL	76832658P	CL URZAIZ 118 Pl:5 Pt:B 36204 VIGO [PONTEVEDRA]

Referencia catastral: 36008A016090040000JM

Localización: Polígono 16 Parcela 9004
CARRETERA VISO-HIO. CANGAS [PONTEVEDRA]

Titularidad principal

Apellidos Nombre / Razón social	NIF	Domicilio fiscal
CONCELLO DE CANGAS	P3600800A	AV DE CASTELAO 2 36940 CANGAS [PONTEVEDRA]

Documento firmado con CSV y sello de la DIRECCIÓN GENERAL DEL CATASTRO
CSV: Q48D7FYYJSMTJZ4 (verificable en https://www.sedecatastro.gob.es) | Fecha de firma: 08/09/2017

GOBIERNO DE ESPAÑA · MINISTERIO DE HACIENDA Y FUNCIÓN PÚBLICA · SECRETARÍA DE ESTADO DE HACIENDA · DIRECCIÓN GENERAL DEL CATASTRO

CERTIFICACIÓN CATASTRAL DESCRIPTIVA Y GRÁFICA

Referencia catastral: 36008A016009010000JP

DATOS DESCRIPTIVOS DEL INMUEBLE

Localización: Polígono 16 Parcela 901 O MILLON. CANGAS [PONTEVEDRA]

Clase: Rústico
Uso principal: Agrario

Valor catastral [2017]:	**75,52 €**
Valor catastral suelo:	75,52 €
Valor catastral construcción:	0,00 €

Titularidad

Apellidos Nombre / Razón social	NIF/NIE	Derecho	Domicilio fiscal
BASALO RODRIGUEZ JOSE	34478733P	100,00% de propiedad	AV GALICIA 12 Pl:05 Pt:K 36940 CANGAS [PONTEVEDRA]

Cultivo

Subparcela	Cultivo/Aprovechamiento	IP	Superficie m²	Subparcela	Cultivo/Aprovechamiento	IP	Superficie m²
0	C- Labor o Labradío secano	02	592				

PARCELA CATASTRAL

Superficie gráfica: 607 m2

Este certificado refleja los datos incorporados a la Base de Datos del Catastro. Solo podrá utilizarse para el ejercicio de las competencias del solicitante.
Solicitante: DIPUTACIÓN PONTEVEDRA-INFRAESTRUCTURAS
Finalidad: EXPEDIENTE NOEMI
Fecha de emisión: 08/09/2017

Documento firmado con CSV y sello de la DIRECCION GENERAL DEL CATASTRO
CSV: AAJE1BEG98M5W644 (verificable en https://www.sedecatastro.gob.es) | Fecha de firma: 08/09/2017

GOBIERNO DE ESPAÑA · MINISTERIO DE HACIENDA Y FUNCIÓN PÚBLICA · SECRETARÍA DE ESTADO DE HACIENDA · DIRECCIÓN GENERAL DEL CATASTRO

CERTIFICACIÓN CATASTRAL DESCRIPTIVA Y GRÁFICA

Referencia catastral: 36008A016009010000JP

RELACIÓN DE PARCELAS COLINDANTES

Referencia catastral: 36008A016004210000JQ

Localización: Polígono 16 Parcela 421
O MILLON. CANGAS [PONTEVEDRA]

Titularidad principal

Apellidos Nombre / Razón social	NIF	Domicilio fiscal
IGLESIAS RODRIGUEZ CEFERINO	35896051C	LG LIMES-HIO 10 36940 CANGAS [PONTEVEDRA]

Referencia catastral: 36008A016004220000JP

Localización: Polígono 16 Parcela 422
OLLEIRO DE LAGARES. CANGAS [PONTEVEDRA]

Titularidad principal

Apellidos Nombre / Razón social	NIF	Domicilio fiscal
PIÑEIRO MARTINEZ M ALBA	78734837H	CL ATRANCO 12 36940 CANGAS [PONTEVEDRA]

Referencia catastral: 36008A016009000000JQ

Localización: Polígono 16 Parcela 900
CHAN DO LAGAR. CANGAS [PONTEVEDRA]

Titularidad principal

Apellidos Nombre / Razón social	NIF	Domicilio fiscal
OTERO MORGADE ANTONIO	35864376Q	LG CAMIÑO DE VILARIÑO 23 36940 CANGAS [PONTEVEDRA]

Referencia catastral: 36008A016009020000JL

Localización: Polígono 16 Parcela 902
O MILLON. CANGAS [PONTEVEDRA]

Titularidad principal

Apellidos Nombre / Razón social	NIF	Domicilio fiscal
LEMOS PORTAS JUAN MANUEL	76832658P	CL URZAIZ 118 Pl:5 Pt:B 36204 VIGO [PONTEVEDRA]

Referencia catastral: 36008A016090040000JM

Localización: Polígono 16 Parcela 9004
CARRETERA VISO-HIO. CANGAS [PONTEVEDRA]

Titularidad principal

Apellidos Nombre / Razón social	NIF	Domicilio fiscal
CONCELLO DE CANGAS	P3600800A	AV DE CASTELAO 2 36940 CANGAS [PONTEVEDRA]

Documento firmado con CSV y sello de la DIRECCIÓN GENERAL DEL CATASTRO
CSV: AAJE1EG98M5W644 (verificable en https://www.sedecatastro.gob.es) | Fecha de firma: 08/09/2017

GOBIERNO DE ESPAÑA · MINISTERIO DE HACIENDA Y FUNCIÓN PÚBLICA · SECRETARÍA DE ESTADO DE HACIENDA · DIRECCIÓN GENERAL DEL CATASTRO

CERTIFICACIÓN CATASTRAL DESCRIPTIVA Y GRÁFICA

Referencia catastral: 36008A016009000000JQ

DATOS DESCRIPTIVOS DEL INMUEBLE

Localización: Polígono 16 Parcela 900 CHAN DO LAGAR. CANGAS [PONTEVEDRA]

Clase: Rústico
Uso principal: Agrario

Valor catastral [2017]:	**114,56 €**
Valor catastral suelo:	**114,56 €**
Valor catastral construcción:	**0,00 €**

Titularidad

Apellidos Nombre / Razón social	NIF/NIE	Derecho	Domicilio fiscal
OTERO MORGADE ANTONIO	35864376Q	100,00% de propiedad	LG CAMIÑO DE VILARIÑO 23 36940 CANGAS [PONTEVEDRA]

Cultivo

Subparcela	Cultivo/Aprovechamiento	IP	Superficie m²	Subparcela	Cultivo/Aprovechamiento	IP	Superficie m²
0	C- Labor o Labradio secano	02	887				

PARCELA CATASTRAL

Superficie gráfica: 932 m2

Este certificado refleja los datos incorporados a la Base de Datos del Catastro. Solo podrá utilizarse para el ejercicio de las competencias del solicitante.
Solicitante: DIPUTACIÓN PONTEVEDRA-INFRAESTRUCTURAS
Finalidad: EXPEDIENTE NOEMI
Fecha de emisión: 08/09/2017

Documento firmado con CSV y sello de la DIRECCION GENERAL DEL CATASTRO
CSV: 69HSP0CJCTM17N2P (verificable en https://www.sedecatastro.gob.es) | Fecha de firma: 08/09/2017

GOBIERNO DE ESPAÑA · MINISTERIO DE HACIENDA Y FUNCIÓN PÚBLICA · SECRETARÍA DE ESTADO DE HACIENDA · DIRECCIÓN GENERAL DEL CATASTRO

CERTIFICACIÓN CATASTRAL DESCRIPTIVA Y GRÁFICA

Referencia catastral: 36008A016009000000JQ

RELACIÓN DE PARCELAS COLINDANTES

Referencia catastral: 36008A016009180000JZ

Localización: Polígono 16 Parcela 918
O MILLON. CANGAS [PONTEVEDRA]

Titularidad principal

Apellidos Nombre / Razón social	NIF	Domicilio fiscal
LODEIRO OTERO MODESTO	35901817J	CL GRAN VIA 148 Pl:06 Pt:B 36211 VIGO [PONTEVEDRA]

Referencia catastral: 36008A016004230000JL

Localización: Polígono 16 Parcela 423
O MILLON. CANGAS [PONTEVEDRA]

Titularidad principal

Apellidos Nombre / Razón social	NIF	Domicilio fiscal
PIÑEIRO MARTINEZ M ALBA	78734837H	CL ATRANCO 12 36940 CANGAS [PONTEVEDRA]

Referencia catastral: 36008A016004220000JP

Localización: Polígono 16 Parcela 422
OLLEIRO DE LAGARES. CANGAS [PONTEVEDRA]

Titularidad principal

Apellidos Nombre / Razón social	NIF	Domicilio fiscal
PIÑEIRO MARTINEZ M ALBA	78734837H	CL ATRANCO 12 36940 CANGAS [PONTEVEDRA]

Referencia catastral: 36008A016010070000JP

Localización: Polígono 16 Parcela 1007
O MILLON. CANGAS [PONTEVEDRA]

Titularidad principal

Apellidos Nombre / Razón social	NIF	Domicilio fiscal
BASALNOR SL	B36495554	LG LAGAR-HIO 26 36948 CANGAS [PONTEVEDRA]

Referencia catastral: 36008A016009010000JP

Localización: Polígono 16 Parcela 901
O MILLON. CANGAS [PONTEVEDRA]

Titularidad principal

Apellidos Nombre / Razón social	NIF	Domicilio fiscal
BASALO RODRIGUEZ JOSE	34478733P	AV GALICIA 12 Pl:05 Pt:K 36940 CANGAS [PONTEVEDRA]

Documento firmado con CSV y sello de la DIRECCIÓN GENERAL DEL CATASTRO
CSV: 69HSP0CJCTM1TN2P (verificable en https://www.sedecatastro.gob.es) | Fecha de firma: 06/09/2017

GOBIERNO DE ESPAÑA · MINISTERIO DE HACIENDA Y FUNCIÓN PÚBLICA · SECRETARÍA DE ESTADO DE HACIENDA · DIRECCIÓN GENERAL DEL CATASTRO

CERTIFICACIÓN CATASTRAL DESCRIPTIVA Y GRÁFICA

Referencia catastral: 36008A016009000000JQ

RELACIÓN DE PARCELAS COLINDANTES

Referencia catastral: 36008A016008990000JQ

Localización: Polígono 16 Parcela 899
O MILLON. CANGAS [PONTEVEDRA]

Titularidad principal

Apellidos Nombre / Razón social	NIF	Domicilio fiscal
VILLAR GARCIA AVELINO	35927568G	AV JOSE NOVAS-ALDAN 11 36946 CANGAS [PONTEVEDRA]

Referencia catastral: 36008A016090040000JM

Localización: Polígono 16 Parcela 9004
CARRETERA VISO-HIO. CANGAS [PONTEVEDRA]

Titularidad principal

Apellidos Nombre / Razón social	NIF	Domicilio fiscal
CONCELLO DE CANGAS	P3600800A	AV DE CASTELAO 2 36940 CANGAS [PONTEVEDRA]

Documento firmado con CSV y sello de la DIRECCIÓN GENERAL DEL CATASTRO
CSV: 69HSP0CJCTM1TN2P (verificable en https://www.sedecatastro.gob.es) | Fecha de firma: 06/09/2017

GOBIERNO DE ESPAÑA · MINISTERIO DE HACIENDA Y FUNCIÓN PÚBLICA · SECRETARÍA DE ESTADO DE HACIENDA · DIRECCIÓN GENERAL DEL CATASTRO

CERTIFICACIÓN CATASTRAL DESCRIPTIVA Y GRÁFICA

Referencia catastral: 36008A016010070000JP

DATOS DESCRIPTIVOS DEL INMUEBLE

Localización: Polígono 16 Parcela 1007 O MILLON. CANGAS [PONTEVEDRA]

Clase: Rústico
Uso principal: Agrario

Valor catastral [2017]:	0,00 €
Valor catastral suelo:	0,00 €
Valor catastral construcción:	0,00 €

Titularidad

Apellidos Nombre / Razón social	NIF/NIE	Derecho	Domicilio fiscal
BASALNOR SL	B36495554	100,00% de propiedad	LG LAGAR-HIO 26 36948 CANGAS [PONTEVEDRA]

Cultivo

Subparcela	Cultivo/Aprovechamiento	IP	Superficie m²	Subparcela	Cultivo/Aprovechamiento	IP	Superficie m²
0	I- Improductivo	00	1.828				

PARCELA CATASTRAL

Superficie gráfica: 1.611 m2

Este certificado refleja los datos incorporados a la Base de Datos del Catastro. Solo podrá utilizarse para el ejercicio de las competencias del solicitante.
Solicitante: DIPUTACIÓN PONTEVEDRA-INFRAESTRUCTURAS
Finalidad: EXPEDIENTE NOEMI
Fecha de emisión: 08/09/2017

Documento firmado con CSV y sello de la DIRECCIÓN GENERAL DEL CATASTRO
CSV: YJ7169M70K2FQPA1 (verificable en https://www.sedecatastro.gob.es) | Fecha de firma: 08/09/2017

GOBIERNO DE ESPAÑA · MINISTERIO DE HACIENDA Y FUNCIÓN PÚBLICA · SECRETARÍA DE ESTADO DE HACIENDA · DIRECCIÓN GENERAL DEL CATASTRO

CERTIFICACIÓN CATASTRAL DESCRIPTIVA Y GRÁFICA

Referencia catastral: 36008A016010070000JP

RELACIÓN DE PARCELAS COLINDANTES

Referencia catastral: 000500100NG17G0001SX

Localización: RU ESTRADA VISO-HIO 58 LAGAR CANGAS [PONTEVEDRA]

Titularidad principal

Apellidos Nombre / Razón social	NIF	Domicilio fiscal
BASALNOR SL	B36495554	LG LAGAR-HIO 26 36948 CANGAS [PONTEVEDRA]

Referencia catastral: 36008A016004210000JQ

Localización: Polígono 16 Parcela 421 O MILLON. CANGAS [PONTEVEDRA]

Titularidad principal

Apellidos Nombre / Razón social	NIF	Domicilio fiscal
IGLESIAS RODRIGUEZ CEFERINO	35896051C	LG LIMES-HIO 10 36940 CANGAS [PONTEVEDRA]

Referencia catastral: 36008A016009180000JZ

Localización: Polígono 16 Parcela 918 O MILLON. CANGAS [PONTEVEDRA]

Titularidad principal

Apellidos Nombre / Razón social	NIF	Domicilio fiscal
LODEIRO OTERO MODESTO	35901817J	CL GRAN VIA 148 PI:06 PTB 36211 VIGO [PONTEVEDRA]

Referencia catastral: 36008A016004230000JL

Localización: Polígono 16 Parcela 423 O MILLON. CANGAS [PONTEVEDRA]

Titularidad principal

Apellidos Nombre / Razón social	NIF	Domicilio fiscal
PIÑEIRO MARTINEZ M ALBA	78734837H	CL ATRANCO 12 36940 CANGAS [PONTEVEDRA]

Referencia catastral: 36008A016004220000JP

Localización: Polígono 16 Parcela 422 OLLEIRO DE LAGARES. CANGAS [PONTEVEDRA]

Titularidad principal

Apellidos Nombre / Razón social	NIF	Domicilio fiscal
PIÑEIRO MARTINEZ M ALBA	78734837H	CL ATRANCO 12 36940 CANGAS [PONTEVEDRA]

Documento firmado con CSV y sello de la DIRECCIÓN GENERAL DEL CATASTRO
CSV: YJ7169M70K2FQPA1 (verificable en https://www.sedecatastro.gob.es) | Fecha de firma: 08/09/2017

GOBIERNO DE ESPAÑA · MINISTERIO DE HACIENDA Y FUNCIÓN PÚBLICA · SECRETARÍA DE ESTADO DE HACIENDA · DIRECCIÓN GENERAL DEL CATASTRO

CERTIFICACIÓN CATASTRAL DESCRIPTIVA Y GRÁFICA

Referencia catastral: 36008A016010070000JP

RELACIÓN DE PARCELAS COLINDANTES

Referencia catastral: 36008A016009000000JQ

Localización: Polígono 16 Parcela 900
CHAN DO LAGAR. CANGAS [PONTEVEDRA]

Titularidad principal

Apellidos Nombre / Razón social	NIF	Domicilio fiscal
OTERO MORGADE ANTONIO	35864376Q	LG CAMIÑO DE VILARIÑO 23 36940 CANGAS [PONTEVEDRA]

Referencia catastral: 36008A016008990000JQ

Localización: Polígono 16 Parcela 899
O MILLON. CANGAS [PONTEVEDRA]

Titularidad principal

Apellidos Nombre / Razón social	NIF	Domicilio fiscal
VILLAR GARCIA AVELINO	35927568G	AV JOSE NOVAS-ALDAN 11 36946 CANGAS [PONTEVEDRA]

Referencia catastral: 36008A016004090000JH

Localización: Polígono 16 Parcela 409
O LAGAR. CANGAS [PONTEVEDRA]

Titularidad principal

Apellidos Nombre / Razón social	NIF	Domicilio fiscal
NORES GIRALDEZ JOSEFA	01399997X	AV GALICIA 12 Pl.05 Pt.K 36940 CANGAS [PONTEVEDRA]

Referencia catastral: 36008A016090040000JM

Localización: Polígono 16 Parcela 9004
CARRETERA VISO-HIO. CANGAS [PONTEVEDRA]

Titularidad principal

Apellidos Nombre / Razón social	NIF	Domicilio fiscal
CONCELLO DE CANGAS	P3600800A	AV DE CASTELAO 2 36940 CANGAS [PONTEVEDRA]

Documento firmado con CSV y sello de la DIRECCIÓN GENERAL DEL CATASTRO
CSV: YJ7189M70K2FQPA1 (verificable en https://www.sedecatastro.gob.es) | Fecha de firma: 08/09/2017

GOBIERNO DE ESPAÑA · MINISTERIO DE HACIENDA Y FUNCIÓN PÚBLICA · SECRETARÍA DE ESTADO DE HACIENDA · DIRECCIÓN GENERAL DEL CATASTRO

CERTIFICACIÓN CATASTRAL DESCRIPTIVA Y GRÁFICA

Referencia catastral: 36008A016004090000JH

DATOS DESCRIPTIVOS DEL INMUEBLE

Localización: Polígono 16 Parcela 409 O LAGAR. CANGAS [PONTEVEDRA]

Clase: Rústico
Uso principal: Agrario

Valor catastral [2017]:	**621,01 €**
Valor catastral suelo:	**621,01 €**
Valor catastral construcción:	**0,00 €**

Titularidad

Apellidos Nombre / Razón social	NIF/NIE	Derecho	Domicilio fiscal
NORES GIRALDEZ JOSEFA	01399997X	100,00% de propiedad	AV GALICIA 12 Pl.05 Pt.K 36940 CANGAS [PONTEVEDRA]

Cultivo

Subparcela	Cultivo/Aprovechamiento	IP	Superficie m²	Subparcela	Cultivo/Aprovechamiento	IP	Superficie m²
0	EU Eucaliptus	00	5.161				

PARCELA CATASTRAL

Superficie gráfica: 5.161 m2

Este certificado refleja los datos incorporados a la Base de Datos del Catastro. Solo podrá utilizarse para el ejercicio de las competencias del solicitante.
Solicitante: DIPUTACIÓN PONTEVEDRA-INFRAESTRUCTURAS
Finalidad: EXPEDIENTE NOEMI
Fecha de emisión: 08/09/2017

Documento firmado con CSV y sello de la DIRECCION GENERAL DEL CATASTRO
CSV: WZWKJ9BX4ZXMC1JF (verificable en https://www.sedecatastro.gob.es) | Fecha de firma: 08/09/2017

GOBIERNO DE ESPAÑA · MINISTERIO DE HACIENDA Y FUNCIÓN PÚBLICA · SECRETARÍA DE ESTADO DE HACIENDA · DIRECCIÓN GENERAL DEL CATASTRO

CERTIFICACIÓN CATASTRAL DESCRIPTIVA Y GRÁFICA

Referencia catastral: 36008A016004090000JH

RELACIÓN DE PARCELAS COLINDANTES

Referencia catastral: 36008A016004210000JQ

Localización: Polígono 16 Parcela 421
O MILLON. CANGAS [PONTEVEDRA]

Titularidad principal

Apellidos Nombre / Razón social	NIF	Domicilio fiscal
IGLESIAS RODRIGUEZ CEFERINO	35896051C	LG LIMES-HIO 10 36940 CANGAS [PONTEVEDRA]

Referencia catastral: 36008A016004200000JG

Localización: Polígono 16 Parcela 420
O MILLON. CANGAS [PONTEVEDRA]

Titularidad principal

Apellidos Nombre / Razón social	NIF	Domicilio fiscal
COYA RIAL FLORENTINA		PQ CANGAS 36940 CANGAS [PONTEVEDRA]

Referencia catastral: 36008A016004190000JP

Localización: Polígono 16 Parcela 419
O MILLON. CANGAS [PONTEVEDRA]

Titularidad principal

Apellidos Nombre / Razón social	NIF	Domicilio fiscal
IGLESIAS LORENZO MARIA		PQ CANGAS 36940 CANGAS [PONTEVEDRA]

Referencia catastral: 36008A016004180000JQ

Localización: Polígono 16 Parcela 418
O MILLON. CANGAS [PONTEVEDRA]

Titularidad principal

Apellidos Nombre / Razón social	NIF	Domicilio fiscal
OTERO FRANCO MANUELA		PQ CANGAS 36940 CANGAS [PONTEVEDRA]

Referencia catastral: 36008A016002630000JP

Localización: Polígono 16 Parcela 263
O LAGAR. CANGAS [PONTEVEDRA]

Titularidad principal

Apellidos Nombre / Razón social	NIF	Domicilio fiscal
HERMELO LORENZO JOAQUIN	78731335N	LG IGLESARIOHIO 59 36948 CANGAS [PONTEVEDRA]

Documento firmado con CSV y sello de la DIRECCIÓN GENERAL DEL CATASTRO
CSV: WZWKJBBX4ZXMC1JF (verificable en https://www.sedecatastro.gob.es) | Fecha de firma: 08/08/2017

GOBIERNO DE ESPAÑA · MINISTERIO DE HACIENDA Y FUNCIÓN PÚBLICA · SECRETARÍA DE ESTADO DE HACIENDA · DIRECCIÓN GENERAL DEL CATASTRO

CERTIFICACIÓN CATASTRAL DESCRIPTIVA Y GRÁFICA

Referencia catastral: 36008A016004090000JH

RELACIÓN DE PARCELAS COLINDANTES

Referencia catastral: 36008A016002620000JQ

Localización: Polígono 16 Parcela 262
O LAGAR. CANGAS [PONTEVEDRA]

Titularidad principal

Apellidos Nombre / Razón social	NIF	Domicilio fiscal
COYA OTERO ANDRES	76832365Z	LG VILARIÑO HIO 8 36945 CANGAS [PONTEVEDRA]

Referencia catastral: 36008A016004130000JW

Localización: Polígono 16 Parcela 413
PRADO. CANGAS [PONTEVEDRA]

Titularidad principal

Apellidos Nombre / Razón social	NIF	Domicilio fiscal
OTERO RIAL JUAN JOSE	35956386A	CR BUEU-VILARIÑO 14 36945 CANGAS [PONTEVEDRA]

Referencia catastral: 36008A016004060000JS

Localización: Polígono 16 Parcela 406
O MILLON. CANGAS [PONTEVEDRA]

Titularidad principal

Apellidos Nombre / Razón social	NIF	Domicilio fiscal
FERNANDEZ IGLESIAS JOSE MANUEL		PQ CANGAS 36940 CANGAS [PONTEVEDRA]

Referencia catastral: 36008A016004070000JZ

Localización: Polígono 16 Parcela 407
O MILLON. CANGAS [PONTEVEDRA]

Titularidad principal

Apellidos Nombre / Razón social	NIF	Domicilio fiscal
CHAVER MENDUIÑA BENJAMIN	35167199S	LG ESPIÑEIRA-ALDAN 33 36940 CANGAS [PONTEVEDRA]

Referencia catastral: 36008A016004110000JU

Localización: Polígono 16 Parcela 411
O MILLON. CANGAS [PONTEVEDRA]

Titularidad principal

Apellidos Nombre / Razón social	NIF	Domicilio fiscal
GANDON MENDUIÑA WENCESLAO	35878468D	CL CAMELIAS 88 Pl 02 Pt A 36211 VIGO [PONTEVEDRA]

Documento firmado con CSV y sello de la DIRECCIÓN GENERAL DEL CATASTRO
CSV: WZWKJBBX4ZXMC1JF (verificable en https://www.sedecatastro.gob.es) | Fecha de firma: 08/08/2017

GOBIERNO DE ESPAÑA · MINISTERIO DE HACIENDA Y FUNCIÓN PÚBLICA · SECRETARÍA DE ESTADO DE HACIENDA · DIRECCIÓN GENERAL DEL CATASTRO

CERTIFICACIÓN CATASTRAL DESCRIPTIVA Y GRÁFICA

Referencia catastral: 36008A016004090000JH

RELACIÓN DE PARCELAS COLINDANTES

Referencia catastral: 36008A016004080000JU

Localización: Polígono 16 Parcela 408
O MILLON. CANGAS [PONTEVEDRA]

Titularidad principal

Apellidos Nombre / Razón social	NIF	Domicilio fiscal
IGLESIAS MARTINEZ LUIS	12184608J	CL GONZALO GALLAS 1 PI 01 Pt G 36001 PONTEVEDRA [PONTEVEDRA]

Referencia catastral: 36008A016002740000JD

Localización: Polígono 16 Parcela 274
O LAGAR. CANGAS [PONTEVEDRA]

Titularidad principal

Apellidos Nombre / Razón social	NIF	Domicilio fiscal
LEMOS PORTAS ROMAN	78731967T	LG BAIXADA O RAPALLO HIO 22 36948 CANGAS [PONTEVEDRA]

Referencia catastral: 36008A016010070000JP

Localización: Polígono 16 Parcela 1007
O MILLON. CANGAS [PONTEVEDRA]

Titularidad principal

Apellidos Nombre / Razón social	NIF	Domicilio fiscal
BASALNOR SL	B36495554	LG LAGAR-HIO 26 36948 CANGAS [PONTEVEDRA]

Referencia catastral: 36008A016002750000JX

Localización: Polígono 16 Parcela 275
O LAGAR. CANGAS [PONTEVEDRA]

Titularidad principal

Apellidos Nombre / Razón social	NIF	Domicilio fiscal
IGLESIAS LODEIRO ALFONSO		PO CANGAS 36940 CANGAS [PONTEVEDRA]

Referencia catastral: 36008A016090040000JM

Localización: Polígono 16 Parcela 9004
CARRETERA VISO-HIO. CANGAS [PONTEVEDRA]

Titularidad principal

Apellidos Nombre / Razón social	NIF	Domicilio fiscal
CONCELLO DE CANGAS	P3600800A	AV DE CASTELAO 2 36940 CANGAS [PONTEVEDRA]

Documento firmado con CSV y sello de la DIRECCIÓN GENERAL DEL CATASTRO
CSV: WZWKJBBX4ZXMC1JF (verificable en https://www.sedecatastro.gob.es) | Fecha de firma: 08/09/2017

GOBIERNO DE ESPAÑA · MINISTERIO DE HACIENDA Y FUNCIÓN PÚBLICA · SECRETARÍA DE ESTADO DE HACIENDA · DIRECCIÓN GENERAL DEL CATASTRO

CERTIFICACIÓN CATASTRAL DESCRIPTIVA Y GRÁFICA

Referencia catastral: 36008A016002750000JX

DATOS DESCRIPTIVOS DEL INMUEBLE

Localización: Polígono 16 Parcela 275 O LAGAR. CANGAS [PONTEVEDRA]

Clase: Rústico
Uso principal: Agrario

Valor catastral [2017]:	**16,00 €**
Valor catastral suelo:	16,00 €
Valor catastral construcción:	0,00 €

Titularidad

Apellidos Nombre / Razón social	NIF/NIE	Derecho	Domicilio fiscal
IGLESIAS LODEIRO ALFONSO		50,00% de propiedad	PO CANGAS 36940 CANGAS [PONTEVEDRA]
IGLESIAS LODEIRO JOSE RAMON		50,00% de propiedad	PO CANGAS 36940 CANGAS [PONTEVEDRA]

Cultivo

Subparcela	Cultivo/Aprovechamiento	IP	Superficie m²	Subparcela	Cultivo/Aprovechamiento	IP	Superficie m²
0	MT Matorral	00	5.317				

PARCELA CATASTRAL

Superficie gráfica: 5.317 m2

Este certificado refleja los datos incorporados a la Base de Datos del Catastro. Solo podrá utilizarse para el ejercicio de las competencias del solicitante.
Solicitante: DIPUTACIÓN PONTEVEDRA-INFRAESTRUCTURAS
Finalidad: EXPEDIENTE NOEMI
Fecha de emisión: 08/09/2017

Documento firmado con CSV y sello de la DIRECCION GENERAL DEL CATASTRO
CSV: 6JD6FBVY6YW8YSJ (verificable en https://www.sedecatastro.gob.es) | Fecha de firma: 08/09/2017

GOBIERNO DE ESPAÑA | MINISTERIO DE HACIENDA Y FUNCIÓN PÚBLICA | SECRETARÍA DE ESTADO DE HACIENDA | DIRECCIÓN GENERAL DEL CATASTRO

CERTIFICACIÓN CATASTRAL DESCRIPTIVA Y GRÁFICA

Referencia catastral: 36008A016002750000JX

RELACIÓN DE PARCELAS COLINDANTES

Referencia catastral: 36008A016002740000JD

Localización: Polígono 16 Parcela 274
O LAGAR. CANGAS [PONTEVEDRA]

Titularidad principal

Apellidos Nombre / Razón social	NIF	Domicilio fiscal
LEMOS PORTAS ROMAN	78731967T	LG BAIXADA O RAPALLO HIO 22 36948 CANGAS [PONTEVEDRA]

Referencia catastral: 36008A016002760000JI

Localización: Polígono 16 Parcela 276
O LAGAR. CANGAS [PONTEVEDRA]

Titularidad principal

Apellidos Nombre / Razón social	NIF	Domicilio fiscal
GANDON MENDUIÑA MANUEL		PQ CANGAS 36940 CANGAS [PONTEVEDRA]

Referencia catastral: 36008A016004090000JH

Localización: Polígono 16 Parcela 409
O LAGAR. CANGAS [PONTEVEDRA]

Titularidad principal

Apellidos Nombre / Razón social	NIF	Domicilio fiscal
NORES GIRALDEZ JOSEFA	01399997X	AV GALICIA 12 Pl.05 Pt.K 36940 CANGAS [PONTEVEDRA]

Referencia catastral: 36008A016090040000JM

Localización: Polígono 16 Parcela 9004
CARRETERA VISO-HIO. CANGAS [PONTEVEDRA]

Titularidad principal

Apellidos Nombre / Razón social	NIF	Domicilio fiscal
CONCELLO DE CANGAS	P3600800A	AV DE CASTELAO 2 36940 CANGAS [PONTEVEDRA]

Documento firmado con CSV y sello de la DIRECCIÓN GENERAL DEL CATASTRO
CSV: 5JD65FBVY5YW8YSJ (verificable en https://www.sedecatastro.gob.es) | Fecha de firma: 08/08/2017

GOBIERNO DE ESPAÑA | MINISTERIO DE HACIENDA Y FUNCIÓN PÚBLICA | SECRETARÍA DE ESTADO DE HACIENDA | DIRECCIÓN GENERAL DEL CATASTRO

CERTIFICACIÓN CATASTRAL DESCRIPTIVA Y GRÁFICA

Referencia catastral: 36008A016002760000JI

DATOS DESCRIPTIVOS DEL INMUEBLE

Localización: Polígono 16 Parcela 276 O LAGAR. CANGAS [PONTEVEDRA]

Clase: Rústico
Uso principal: Agrario

Valor catastral [2017]:	**13,57 €**
Valor catastral suelo:	**13,57 €**
Valor catastral construcción:	**0,00 €**

Titularidad

Apellidos Nombre / Razón social	NIF/NIE	Derecho	Domicilio fiscal
GANDON MENDUIÑA MANUEL		100,00% de propiedad	PQ CANGAS 36940 CANGAS [PONTEVEDRA]

Cultivo

Subparcela	Cultivo/Aprovechamiento	IP	Superficie m²	Subparcela	Cultivo/Aprovechamiento	IP	Superficie m²
0	MT Matorral	00	4.517				

PARCELA CATASTRAL

Superficie gráfica: 4.517 m2

Este certificado refleja los datos incorporados a la Base de Datos del Catastro. Solo podrá utilizarse para el ejercicio de las competencias del solicitante.
Solicitante: DIPUTACIÓN PONTEVEDRA-INFRAESTRUCTURAS
Finalidad: EXPEDIENTE NOEMI
Fecha de emisión: 08/08/2017

Documento firmado con CSV y sello de la DIRECCIÓN GENERAL DEL CATASTRO
CSV: 9NQ5Q2GZNT6QNQV7 (verificable en https://www.sedecatastro.gob.es) | Fecha de firma: 08/08/2017

GOBIERNO DE ESPAÑA · MINISTERIO DE HACIENDA Y FUNCIÓN PÚBLICA · SECRETARÍA DE ESTADO DE HACIENDA · DIRECCIÓN GENERAL DEL CATASTRO

CERTIFICACIÓN CATASTRAL DESCRIPTIVA Y GRÁFICA

Referencia catastral: 36008A016002760000JI

RELACIÓN DE PARCELAS COLINDANTES

Referencia catastral: 36008A016002180000JH

Localización: Polígono 16 Parcela 218
XANTIAS. CANGAS [PONTEVEDRA]

Titularidad principal

Apellidos Nombre / Razón social	NIF	Domicilio fiscal
LEMOS PORTAS ROMAN		PQ CANGAS 36940 CANGAS [PONTEVEDRA]

Referencia catastral: 36008A016002740000JD

Localización: Polígono 16 Parcela 274
O LAGAR. CANGAS [PONTEVEDRA]

Titularidad principal

Apellidos Nombre / Razón social	NIF	Domicilio fiscal
LEMOS PORTAS ROMAN	78731967T	LG BAIXADA O RAPALLO HIO 22 36948 CANGAS [PONTEVEDRA]

Referencia catastral: 36008A016002750000JX

Localización: Polígono 16 Parcela 275
O LAGAR. CANGAS [PONTEVEDRA]

Titularidad principal

Apellidos Nombre / Razón social	NIF	Domicilio fiscal
IGLESIAS LODEIRO ALFONSO		PQ CANGAS 36940 CANGAS [PONTEVEDRA]

Referencia catastral: 36008A016002830000JZ

Localización: Polígono 16 Parcela 283
XANTIAS. CANGAS [PONTEVEDRA]

Titularidad principal

Apellidos Nombre / Razón social	NIF	Domicilio fiscal
GONZALEZ OTERO J RAMON	76833276M	LG RAPALLO HIO 11 36940 CANGAS [PONTEVEDRA]

Referencia catastral: 36008A016002820000JS

Localización: Polígono 16 Parcela 282
XANTIAS. CANGAS [PONTEVEDRA]

Titularidad principal

Apellidos Nombre / Razón social	NIF	Domicilio fiscal
IGLESIAS CADABON CARMEN	76831161Y	CL CASTIÑEIRA IGLESIARIO HIO 36 36948 CANGAS [PONTEVEDRA]

Documento firmado con CSV y sello de la DIRECCIÓN GENERAL DEL CATASTRO
CSV: 9NQ5Q2G2NT6QNQV7 (verificable en https://www.sedecatastro.gob.es) | Fecha de firma: 09/08/2017

GOBIERNO DE ESPAÑA · MINISTERIO DE HACIENDA Y FUNCIÓN PÚBLICA · SECRETARÍA DE ESTADO DE HACIENDA · DIRECCIÓN GENERAL DEL CATASTRO

CERTIFICACIÓN CATASTRAL DESCRIPTIVA Y GRÁFICA

Referencia catastral: 36008A016002760000JI

RELACIÓN DE PARCELAS COLINDANTES

Referencia catastral: 36008A016002840000JU

Localización: Polígono 16 Parcela 284
XANTIAS. CANGAS [PONTEVEDRA]

Titularidad principal

Apellidos Nombre / Razón social	NIF	Domicilio fiscal
IGLESIAS BERMUDEZ JUAN	35922448J	LG HIO IGLESARIO 34 36940 CANGAS [PONTEVEDRA]

Referencia catastral: 36008A016008860000JE

Localización: Polígono 16 Parcela 886
XANTIAS. CANGAS [PONTEVEDRA]

Titularidad principal

Apellidos Nombre / Razón social	NIF	Domicilio fiscal
EN INVESTIGACION, ARTICULO 47 DE LA LEY 33/2003		AV 25 DE XULLO 2 36940 CANGAS [PONTEVEDRA]

Referencia catastral: 36008A016090100000JR

Localización: Polígono 16 Parcela 9010
CAMIÑO RURAL. CANGAS [PONTEVEDRA]

Titularidad principal

Apellidos Nombre / Razón social	NIF	Domicilio fiscal
CONCELLO DE CANGAS	P3600800A	AV DE CASTELAO 2 36940 CANGAS [PONTEVEDRA]

Referencia catastral: 36008A016090040000JM

Localización: Polígono 16 Parcela 9004
CARRETERA VISO-HIO. CANGAS [PONTEVEDRA]

Titularidad principal

Apellidos Nombre / Razón social	NIF	Domicilio fiscal
CONCELLO DE CANGAS	P3600800A	AV DE CASTELAO 2 36940 CANGAS [PONTEVEDRA]

Documento firmado con CSV y sello de la DIRECCIÓN GENERAL DEL CATASTRO
CSV: 9NQ5Q2G2NT6QNQV7 (verificable en https://www.sedecatastro.gob.es) | Fecha de firma: 09/08/2017

GOBIERNO DE ESPAÑA · MINISTERIO DE HACIENDA Y FUNCIÓN PÚBLICA · SECRETARÍA DE ESTADO DE HACIENDA · DIRECCIÓN GENERAL DEL CATASTRO

CERTIFICACIÓN CATASTRAL DESCRIPTIVA Y GRÁFICA

Referencia catastral: 36008A016002830000JZ

DATOS DESCRIPTIVOS DEL INMUEBLE

Localización: Polígono 16 Parcela 283 XANTIAS. CANGAS [PONTEVEDRA]

Clase: Rústico
Uso principal: Agrario

Valor catastral [2017]:	1,83 €
Valor catastral suelo:	1,83 €
Valor catastral construcción:	0,00 €

Titularidad

Apellidos Nombre / Razón social	NIF/NIE	Derecho	Domicilio fiscal
GONZALEZ OTERO J RAMON	76833278M	100,00% de propiedad	LG RAPALLO HIO 11 36940 CANGAS [PONTEVEDRA]

Cultivo

Subparcela	Cultivo/Aprovechamiento	IP	Superficie m²	Subparcela	Cultivo/Aprovechamiento	IP	Superficie m²
0	MT Matorral	00	641				

PARCELA CATASTRAL

Superficie gráfica: 641 m2

Este certificado refleja los datos incorporados a la Base de Datos del Catastro. Solo podrá utilizarse para el ejercicio de las competencias del solicitante.
Solicitante: DIPUTACIÓN PONTEVEDRA-INFRAESTRUCTURAS
Finalidad: EXPEDIENTE NOEMI
Fecha de emisión: 08/09/2017

Documento firmado con CSV y sello de la DIRECCIÓN GENERAL DEL CATASTRO
CSV: 6RVC0BMM9EMXMB28 (verificable en https://www.sedecatastro.gob.es) | Fecha de firma: 08/09/2017

GOBIERNO DE ESPAÑA · MINISTERIO DE HACIENDA Y FUNCIÓN PÚBLICA · SECRETARÍA DE ESTADO DE HACIENDA · DIRECCIÓN GENERAL DEL CATASTRO

CERTIFICACIÓN CATASTRAL DESCRIPTIVA Y GRÁFICA

Referencia catastral: 36008A016002830000JZ

RELACIÓN DE PARCELAS COLINDANTES

Referencia catastral: 36008A016002760000JI

Localización: Polígono 16 Parcela 276
O LAGAR. CANGAS [PONTEVEDRA]

Titularidad principal

Apellidos Nombre / Razón social	NIF	Domicilio fiscal
GANDON MENDUIÑA MANUEL		PQ CANGAS 36940 CANGAS [PONTEVEDRA]

Referencia catastral: 36008A016002820000JS

Localización: Polígono 16 Parcela 282
XANTIAS. CANGAS [PONTEVEDRA]

Titularidad principal

Apellidos Nombre / Razón social	NIF	Domicilio fiscal
IGLESIAS CADABON CARMEN	76831161Y	CL CASTIÑEIRA IGLESIARIO HIO 38 36948 CANGAS [PONTEVEDRA]

Referencia catastral: 36008A016090040000JM

Localización: Polígono 16 Parcela 9004
CARRETERA VISO-HIO. CANGAS [PONTEVEDRA]

Titularidad principal

Apellidos Nombre / Razón social	NIF	Domicilio fiscal
CONCELLO DE CANGAS	P3600800A	AV DE CASTELAO 2 36940 CANGAS [PONTEVEDRA]

Documento firmado con CSV y sello de la DIRECCIÓN GENERAL DEL CATASTRO
CSV: 6RVC0BMM9EMXMB28 (verificable en https://www.sedecatastro.gob.es) | Fecha de firma: 08/09/2017

GOBIERNO DE ESPAÑA · MINISTERIO DE HACIENDA Y FUNCIÓN PÚBLICA · SECRETARÍA DE ESTADO DE HACIENDA · DIRECCIÓN GENERAL DEL CATASTRO

CERTIFICACIÓN CATASTRAL DESCRIPTIVA Y GRÁFICA

Referencia catastral: 36008A016002820000JS

DATOS DESCRIPTIVOS DEL INMUEBLE

Localización: Polígono 16 Parcela 282 XANTIAS. CANGAS [PONTEVEDRA]

Clase: Rústico
Uso principal: Agrario

Valor catastral [2017]:	4,83 €
Valor catastral suelo:	4,83 €
Valor catastral construcción:	0,00 €

Titularidad

Apellidos Nombre / Razón social	NIF/NIE	Derecho	Domicilio fiscal
IGLESIAS CADABON CARMEN	76831181Y	25,00% de propiedad	CL CASTIÑEIRA IGLESIARIO HIO 38 36948 CANGAS [PONTEVEDRA]
IGLESIAS CADABON HERMINIO	35878441M	25,00% de propiedad	RU LUBREI - IGLESARIO HIO 24 36948 CANGAS [PONTEVEDRA]
IGLESIAS CADABON MANUEL [HEREDEROS DE]	35895332Z	25,00% de propiedad	LG IGLESARIO HIO 36940 CANGAS [PONTEVEDRA]

Cultivo

Continúa en páginas siguientes

Subparcela	Cultivo/Aprovechamiento	IP	Superficie m²	Subparcela	Cultivo/Aprovechamiento	IP	Superficie m²
0	MT Matorral	00	1.402				

PARCELA CATASTRAL

Superficie gráfica: 1.402 m2

Este certificado refleja los datos incorporados a la Base de Datos del Catastro. Solo podrá utilizarse para el ejercicio de las competencias del solicitante.
Solicitante: DIPUTACIÓN PONTEVEDRA-INFRAESTRUCTURAS
Finalidad: EXPEDIENTE NOEMI
Fecha de emisión: 08/09/2017

Documento firmado con CSV y sello de la DIRECCION GENERAL DEL CATASTRO
CSV: QNTFJNBYKAW00CD6 (verificable en https://www.sedecatastro.gob.es) | Fecha de firma: 08/09/2017

GOBIERNO DE ESPAÑA · MINISTERIO DE HACIENDA Y FUNCIÓN PÚBLICA · SECRETARÍA DE ESTADO DE HACIENDA · DIRECCIÓN GENERAL DEL CATASTRO

CERTIFICACIÓN CATASTRAL DESCRIPTIVA Y GRÁFICA

Referencia catastral: 36008A016002820000JS

DATOS DESCRIPTIVOS DEL INMUEBLE (CONTINUACIÓN)

Titularidad (Continuación)

Apellidos Nombre / Razón social	NIF/NIE	Derecho	Domicilio fiscal
IGLESIAS CADABON HILARIO [HEREDEROS DE]	76831062E	25,00% de propiedad	LG CASTIÑEIRA -IGLESARIO HIO 38 36948 CANGAS [PONTEVEDRA]

RELACIÓN DE PARCELAS COLINDANTES

Referencia catastral: 36008A016002760000JI

Localización: Polígono 16 Parcela 276
O LAGAR. CANGAS [PONTEVEDRA]

Titularidad principal

Apellidos Nombre / Razón social	NIF	Domicilio fiscal
GANDON MENDUIÑA MANUEL		PQ CANGAS 36940 CANGAS [PONTEVEDRA]

Referencia catastral: 36008A016002830000JZ

Localización: Polígono 16 Parcela 283
XANTIAS. CANGAS [PONTEVEDRA]

Titularidad principal

Apellidos Nombre / Razón social	NIF	Domicilio fiscal
GONZALEZ OTERO J RAMON	76833276M	LG RAPALLO HIO 11 36940 CANGAS [PONTEVEDRA]

Referencia catastral: 36008A016011080000JM

Localización: Polígono 16 Parcela 1108
XANTIAS. CANGAS [PONTEVEDRA]

Titularidad principal

Apellidos Nombre / Razón social	NIF	Domicilio fiscal
IGLESIAS BERMUDEZ JUAN	35922448J	LG HIO IGLESARIO 34 36940 CANGAS [PONTEVEDRA]

Referencia catastral: 36008A016002840000JU

Localización: Polígono 16 Parcela 284
XANTIAS. CANGAS [PONTEVEDRA]

Titularidad principal

Apellidos Nombre / Razón social	NIF	Domicilio fiscal
IGLESIAS BERMUDEZ JUAN	35922448J	LG HIO IGLESARIO 34 36940 CANGAS [PONTEVEDRA]

Documento firmado con CSV y sello de la DIRECCIÓN GENERAL DEL CATASTRO
CSV: QNTFJNBYKAW00CD6 (verificable en https://www.sedecatastro.gob.es) | Fecha de firma: 08/09/2017

GOBIERNO DE ESPAÑA · MINISTERIO DE HACIENDA Y FUNCIÓN PÚBLICA · SECRETARÍA DE ESTADO DE HACIENDA · DIRECCIÓN GENERAL DEL CATASTRO

CERTIFICACIÓN CATASTRAL DESCRIPTIVA Y GRÁFICA

Referencia catastral: 36008A016002820000JS

RELACIÓN DE PARCELAS COLINDANTES

Referencia catastral: 36008A016090040000JM

Localización: Polígono 16 Parcela 9004
CARRETERA VISO-HIO. CANGAS [PONTEVEDRA]

Titularidad principal

Apellidos Nombre / Razón social	NIF	Domicilio fiscal
CONCELLO DE CANGAS	P3600800A	AV DE CASTELAO 2 36940 CANGAS [PONTEVEDRA]

Documento firmado con CSV y sello de la DIRECCIÓN GENERAL DEL CATASTRO
CSV: QNTFUNBYKAW00CD5 (verificable en https://www.sedecatastro.gob.es) | Fecha de firma: 08/09/2017

GOBIERNO DE ESPAÑA · MINISTERIO DE HACIENDA Y FUNCIÓN PÚBLICA · SECRETARÍA DE ESTADO DE HACIENDA · DIRECCIÓN GENERAL DEL CATASTRO

CERTIFICACIÓN CATASTRAL DESCRIPTIVA Y GRÁFICA

Referencia catastral: 36008A016011100000JF

DATOS DESCRIPTIVOS DEL INMUEBLE

Localización: Polígono 16 Parcela 1110 XANTIAS. CANGAS [PONTEVEDRA]

Clase: Rústico
Uso principal: Agrario

Valor catastral [2017]:	0,00 €
Valor catastral suelo:	0,00 €
Valor catastral construcción:	0,00 €

Titularidad

Apellidos Nombre / Razón social	NIF/NIE	Derecho	Domicilio fiscal
LEDE FERNANDEZ FRANCISCO	35240897M	50,00% de propiedad	LG IGLESARIO - HIO 355 36948 CANGAS [PONTEVEDRA]
PERDOMO FERNANDEZ ARACELI	47702365J	50,00% de propiedad	LG IGLESARIO - HIO 355 36948 CANGAS [PONTEVEDRA]

Cultivo

Subparcela	Cultivo/Aprovechamiento	IP	Superficie m²	Subparcela	Cultivo/Aprovechamiento	IP	Superficie m²
0	I- Improductivo	00	2.149				

PARCELA CATASTRAL

Superficie gráfica: 2.149 m2

Este certificado refleja los datos incorporados a la Base de Datos del Catastro. Solo podrá utilizarse para el ejercicio de las competencias del solicitante.
Solicitante: DIPUTACIÓN PONTEVEDRA-INFRAESTRUCTURAS
Finalidad: EXPEDIENTE NOEMI
Fecha de emisión: 08/09/2017

Documento firmado con CSV y sello de la DIRECCION GENERAL DEL CATASTRO
CSV: 7EIP9XQJVR6CBF1PR (verificable en https://www.sedecatastro.gob.es) | Fecha de firma: 08/09/2017

GOBIERNO DE ESPAÑA · MINISTERIO DE HACIENDA Y FUNCIÓN PÚBLICA · SECRETARÍA DE ESTADO DE HACIENDA · DIRECCIÓN GENERAL DEL CATASTRO

CERTIFICACIÓN CATASTRAL DESCRIPTIVA Y GRÁFICA

Referencia catastral: 36008A016011100000JF

RELACIÓN DE PARCELAS COLINDANTES

Referencia catastral: 36008A016011080000JM

Localización: Polígono 16 Parcela 1108
XANTIAS. CANGAS [PONTEVEDRA]

Titularidad principal

Apellidos Nombre / Razón social	NIF	Domicilio fiscal
IGLESIAS BERMUDEZ JUAN	35922448J	LG HIO IGLESARIO 34 36940 CANGAS [PONTEVEDRA]

Referencia catastral: 36008A016002840000JU

Localización: Polígono 16 Parcela 284
XANTIAS. CANGAS [PONTEVEDRA]

Titularidad principal

Apellidos Nombre / Razón social	NIF	Domicilio fiscal
IGLESIAS BERMUDEZ JUAN	35922448J	LG HIO IGLESARIO 34 36940 CANGAS [PONTEVEDRA]

Referencia catastral: 36008A016002110000JX

Localización: Polígono 16 Parcela 211
XANTIAS. CANGAS [PONTEVEDRA]

Titularidad principal

Apellidos Nombre / Razón social	NIF	Domicilio fiscal
IGLESIAS BERMUDEZ JOSE MANUEL	32534959X	CR VISO-O HIO 76 36948 CANGAS [PONTEVEDRA]

Referencia catastral: C5020490CNG17G0001ZX

Localización: RU ESTRADA VISO-HIO 76
CANGAS [PONTEVEDRA]

Titularidad principal

Apellidos Nombre / Razón social	NIF	Domicilio fiscal
IGLESIAS HERBELLO JUAN EST		LG IGLESARIO-HIO 490 36947 CANGAS [PONTEVEDRA]

Referencia catastral: 36008A016009050000JM

Localización: Polígono 16 Parcela 905
XANTIAS. CANGAS [PONTEVEDRA]

Titularidad principal

Apellidos Nombre / Razón social	NIF	Domicilio fiscal
DOMINGUEZ OTERO JUAN ENRIQUE	76830957D	AV GALICIA 44 36940 CANGAS [PONTEVEDRA]

Documento firmado con CSV y sello de la DIRECCIÓN GENERAL DEL CATASTRO
CSV: 7EPBXQJVR5CBF1PR (verificable en https://www.sedecatastro.gob.es) | Fecha de firma: 08/09/2017

GOBIERNO DE ESPAÑA · MINISTERIO DE HACIENDA Y FUNCIÓN PÚBLICA · SECRETARÍA DE ESTADO DE HACIENDA · DIRECCIÓN GENERAL DEL CATASTRO

CERTIFICACIÓN CATASTRAL DESCRIPTIVA Y GRÁFICA

Referencia catastral: 36008A016011100000JF

RELACIÓN DE PARCELAS COLINDANTES

Referencia catastral: 36008A016011090000JO

Localización: Polígono 16 Parcela 1109
XANTIAS. CANGAS [PONTEVEDRA]

Titularidad principal

Apellidos Nombre / Razón social	NIF	Domicilio fiscal
EN INVESTIGACION, ARTICULO 47 DE LA LEY 33/2003		PZ OURENSE (DE) CANGAS 36002 PONTEVEDRA [PONTEVEDRA]

Referencia catastral: 36008A016008860000JE

Localización: Polígono 16 Parcela 886
XANTIAS. CANGAS [PONTEVEDRA]

Titularidad principal

Apellidos Nombre / Razón social	NIF	Domicilio fiscal
EN INVESTIGACION, ARTICULO 47 DE LA LEY 33/2003		AV 25 DE XULLO 2 36940 CANGAS [PONTEVEDRA]

Referencia catastral: C5023550CNG18A0001FI

Localización: RU ESTRADA VISO-HIO 70
CANGAS [PONTEVEDRA]

Titularidad principal

Apellidos Nombre / Razón social	NIF	Domicilio fiscal
LEDE FERNANDEZ FRANCISCO	35240697M	LG IGLESARIO - HIO 355 36948 CANGAS [PONTEVEDRA]

Referencia catastral: 36008A016090040000JM

Localización: Polígono 16 Parcela 9004
CARRETERA VISO-HIO. CANGAS [PONTEVEDRA]

Titularidad principal

Apellidos Nombre / Razón social	NIF	Domicilio fiscal
CONCELLO DE CANGAS	P3600800A	AV DE CASTELAO 2 36940 CANGAS [PONTEVEDRA]

Documento firmado con CSV y sello de la DIRECCIÓN GENERAL DEL CATASTRO
CSV: 7EPBXQJVR5CBF1PR (verificable en https://www.sedecatastro.gob.es) | Fecha de firma: 08/09/2017

GOBIERNO DE ESPAÑA · MINISTERIO DE HACIENDA Y FUNCIÓN PÚBLICA · SECRETARÍA DE ESTADO DE HACIENDA · DIRECCIÓN GENERAL DEL CATASTRO

CERTIFICACIÓN CATASTRAL DESCRIPTIVA Y GRÁFICA

Referencia catastral: 36008A017002390000JT

DATOS DESCRIPTIVOS DEL INMUEBLE

Localización: RU ESTRADA VISO-HIO Polígono 17 Parcela 239 XANTIAS. 36945 CANGAS [PONTEVEDRA]

Clase: Rústico
Uso principal: Agrario

Valor catastral [2017]:	1,51 €
Valor catastral suelo:	1,51 €
Valor catastral construcción:	0,00 €

Titularidad

Apellidos Nombre / Razón social	NIF/NIE	Derecho	Domicilio fiscal
BARREIRO FRANCO TOMAS SAUL	35166887M	100,00% de propiedad	LG HIO 3 36940 CANGAS [PONTEVEDRA]

Cultivo

Subparcela	Cultivo/Aprovechamiento	IP	Superficie m²	Subparcela	Cultivo/Aprovechamiento	IP	Superficie m²
0	MT Matorral	00	540				

PARCELA CATASTRAL

Superficie gráfica: 577 m2 — Parcela, a efectos catastrales, con inmuebles de distinta clase [urbano y rústico]

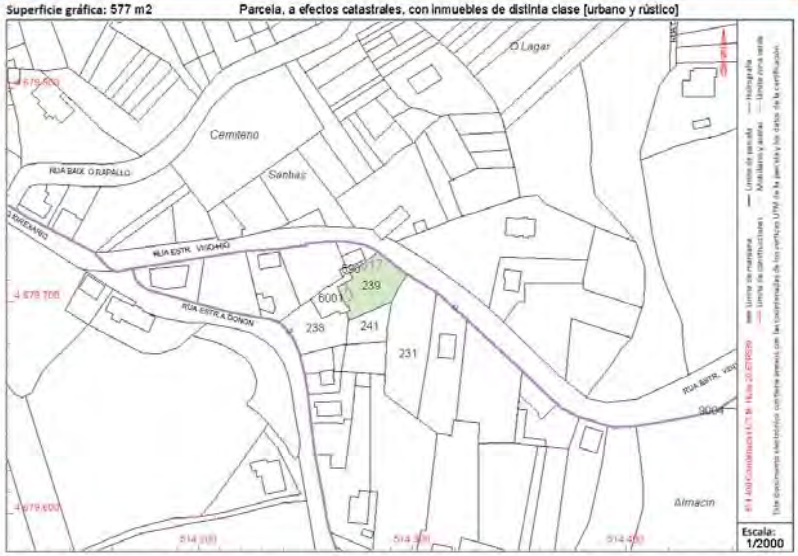

Este certificado refleja los datos incorporados a la Base de Datos del Catastro. Solo podrá utilizarse para el ejercicio de las competencias del solicitante.
Solicitante: DIPUTACIÓN PONTEVEDRA-INFRAESTRUCTURAS
Finalidad: EXPEDIENTE NOEMI
Fecha de emisión: 08/09/2017

Documento firmado con CSV y sello de la DIRECCIÓN GENERAL DEL CATASTRO
CSV: T74KN3QC98SSDDYH (verificable en https://www.sedecatastro.gob.es) | Fecha de firma: 08/09/2017

GOBIERNO DE ESPAÑA · MINISTERIO DE HACIENDA Y FUNCIÓN PÚBLICA · SECRETARÍA DE ESTADO DE HACIENDA · DIRECCIÓN GENERAL DEL CATASTRO

CERTIFICACIÓN CATASTRAL DESCRIPTIVA Y GRÁFICA

Referencia catastral: 36008A017002390000JT

RELACIÓN DE PARCELAS COLINDANTES

Referencia catastral: 36008A017006001C000JL

Localización: RU ESTRADA VISO-HIO 63 Polígono 17 Parcela 6001
XANTIAS. CANGAS [PONTEVEDRA]

Titularidad principal

Apellidos Nombre / Razón social	NIF	Domicilio fiscal
SANJORGE COSTAS DOLORES	35166829J	LG IGLESARIO HIO 3 36940 CANGAS [PONTEVEDRA]

Referencia catastral: 36008A017005900000JG

Localización: Polígono 17 Parcela 590
XANTIAS. CANGAS [PONTEVEDRA]

Titularidad principal

Apellidos Nombre / Razón social	NIF	Domicilio fiscal
LEON FERNANDEZ GERARDO		LG IGLESARIO-HIO 500 36947 CANGAS [PONTEVEDRA]

Referencia catastral: 36008A017002310000JW

Localización: RU ESTRADA VISO-HIO 67 Polígono 17 Parcela 231 C502051 C502052 00NG17G
XANTIAS. CANGAS [PONTEVEDRA]

Titularidad principal

Apellidos Nombre / Razón social	NIF	Domicilio fiscal
PORTELA FRANCO MARIA CARMEN	35927647Z	LG IGLESARIO HIO 45 36940 CANGAS [PONTEVEDRA]

Referencia catastral: 36008A017002410000JL

Localización: Polígono 17 Parcela 241
XANTIAS. CANGAS [PONTEVEDRA]

Titularidad principal

Apellidos Nombre / Razón social	NIF	Domicilio fiscal
BARREIRO SANJORGE MARGARITA		PQ CANGAS 36940 CANGAS [PONTEVEDRA]

Referencia catastral: 36008A017002380000JL

Localización: RU ESTRADA A DONON - HIO 3 Polígono 17 Parcela 238 C50204500NH17G
XANTIAS. CANGAS [PONTEVEDRA]

Titularidad principal

Apellidos Nombre / Razón social	NIF	Domicilio fiscal
SANJORGE COSTAS DOLORES	35166829J	LG IGLESARIO HIO 3 36940 CANGAS [PONTEVEDRA]

Documento firmado con CSV y sello de la DIRECCIÓN GENERAL DEL CATASTRO
CSV: T74KN3QC98SSDDYH (verificable en https://www.sedecatastro.gob.es) | Fecha de firma: 08/09/2017

GOBIERNO DE ESPAÑA · MINISTERIO DE HACIENDA Y FUNCIÓN PÚBLICA · SECRETARÍA DE ESTADO DE HACIENDA · DIRECCIÓN GENERAL DEL CATASTRO

CERTIFICACIÓN CATASTRAL DESCRIPTIVA Y GRÁFICA

Referencia catastral: 36008A016002790000JS

DATOS DESCRIPTIVOS DEL INMUEBLE

Localización: Polígono 16 Parcela 279 XANTIAS. CANGAS [PONTEVEDRA]

Clase: Rústico
Uso principal: Agrario

Valor catastral [2017]:	**98,47 €**
Valor catastral suelo:	98,47 €
Valor catastral construcción:	0,00 €

Titularidad

Apellidos Nombre / Razón social	NIF/NIE	Derecho	Domicilio fiscal
SUAREZ MARIÑO ELISARDO	35923855Y	100,00% de propiedad	RU DA UNION - IGREXARIO - HI 77 36948 CANGAS [PONTEVEDRA]

Cultivo

Subparcela	Cultivo/Aprovechamiento	IP	Superficie m²	Subparcela	Cultivo/Aprovechamiento	IP	Superficie m²
0	C- Labor o Labradío secano	02	777				

PARCELA CATASTRAL

Superficie gráfica: 777 m2

Este certificado refleja los datos incorporados a la Base de Datos del Catastro. Solo podrá utilizarse para el ejercicio de las competencias del solicitante.
Solicitante: DIPUTACIÓN PONTEVEDRA-INFRAESTRUCTURAS
Finalidad: EXPEDIENTE NOEMI
Fecha de emisión: 08/09/2017

Documento firmado con CSV y sello de la DIRECCIÓN GENERAL DEL CATASTRO
CSV: KPZD1APXR40GMDQN (verificable en https://www.sedecatastro.gob.es) | Fecha de firma: 08/09/2017

GOBIERNO DE ESPAÑA · MINISTERIO DE HACIENDA Y FUNCIÓN PÚBLICA · SECRETARÍA DE ESTADO DE HACIENDA · DIRECCIÓN GENERAL DEL CATASTRO

CERTIFICACIÓN CATASTRAL DESCRIPTIVA Y GRÁFICA

Referencia catastral: 36008A016002790000JS

RELACIÓN DE PARCELAS COLINDANTES

Referencia catastral: 36008A016002780000JE

Localización: Polígono 16 Parcela 278
XANTIAS. CANGAS [PONTEVEDRA]

Titularidad principal

Apellidos Nombre / Razón social	NIF	Domicilio fiscal
IGLESIAS OTERO JOSE ANTONIO	78736833J	LG AVENIDA DE ORENSE 69 Pl:01 Pt:A 36900 MARIN [PONTEVEDRA]

Referencia catastral: 36008A016002110000JX

Localización: Polígono 16 Parcela 211
XANTIAS. CANGAS [PONTEVEDRA]

Titularidad principal

Apellidos Nombre / Razón social	NIF	Domicilio fiscal
IGLESIAS BERMUDEZ JOSE MANUEL	32534959X	CR VISO-O HIO 76 36948 CANGAS [PONTEVEDRA]

Referencia catastral: 36008A016011130000JK

Localización: RU IGREXARIO [DO] - HIO Polígono 16 Parcela 1113
XANTIAS. CANGAS [PONTEVEDRA]

Titularidad principal

Apellidos Nombre / Razón social	NIF	Domicilio fiscal
EN INVESTIGACION, ARTICULO 47 DE LA LEY 33/2003		PZ OURENSE [DE] CANGAS 36002 PONTEVEDRA [PONTEVEDRA]

Referencia catastral: 36008A016002800000JJ

Localización: Polígono 16 Parcela 280
XANTIAS. CANGAS [PONTEVEDRA]

Titularidad principal

Apellidos Nombre / Razón social	NIF	Domicilio fiscal
IGLESIAS LODEIRO ROSA MARIA	36067131A	RU MONTERO RIOS 18 Pl:05 Pt:A 36201 VIGO [PONTEVEDRA]

Referencia catastral: 36008A016002810000JE

Localización: Polígono 16 Parcela 281
XANTIAS. CANGAS [PONTEVEDRA]

Titularidad principal

Apellidos Nombre / Razón social	NIF	Domicilio fiscal
IGLESIAS BERMUDEZ JOSE MANUEL	32534959X	CR VISO-O HIO 76 36948 CANGAS [PONTEVEDRA]

Documento firmado con CSV y sello de la DIRECCIÓN GENERAL DEL CATASTRO
CSV: KPZD1APXR40GMDQN (verificable en https://www.sedecatastro.gob.es) | Fecha de firma: 08/09/2017

GOBIERNO DE ESPAÑA · MINISTERIO DE HACIENDA Y FUNCIÓN PÚBLICA · SECRETARÍA DE ESTADO DE HACIENDA · DIRECCIÓN GENERAL DEL CATASTRO

CERTIFICACIÓN CATASTRAL DESCRIPTIVA Y GRÁFICA

Referencia catastral: 36008A016002790000JS

RELACIÓN DE PARCELAS COLINDANTES

Referencia catastral: 36008A016090040000JM

Localización: Polígono 16 Parcela 9004
CARRETERA VISO-HIO. CANGAS [PONTEVEDRA]

Titularidad principal

Apellidos Nombre / Razón social	NIF	Domicilio fiscal
CONCELLO DE CANGAS	P3600800A	AV DE CASTELAO 2 36940 CANGAS [PONTEVEDRA]

Documento firmado con CSV y sello de la DIRECCIÓN GENERAL DEL CATASTRO
CSV: KPZD1APXR4GMDQN (verificable en https://www.sedecatastro.gob.es) | Fecha de firma: 08/09/2017

GOBIERNO DE ESPAÑA · MINISTERIO DE HACIENDA Y FUNCIÓN PÚBLICA · SECRETARÍA DE ESTADO DE HACIENDA · DIRECCIÓN GENERAL DEL CATASTRO

CERTIFICACIÓN CATASTRAL DESCRIPTIVA Y GRÁFICA

Referencia catastral: 36008A016002800000JJ

DATOS DESCRIPTIVOS DEL INMUEBLE

Localización: Polígono 16 Parcela 280 XANTIAS. CANGAS [PONTEVEDRA]

Clase: Rústico
Uso principal: Agrario

Valor catastral [2017]:	0,16 €
Valor catastral suelo:	0,16 €
Valor catastral construcción:	0,00 €

Titularidad

Apellidos Nombre / Razón social	NIF/NIE	Derecho	Domicilio fiscal
IGLESIAS LODEIRO ROSA MARIA	36087131A	100,00% de propiedad	RU MONTERO RIOS 18 PI 05 Pt A 36201 VIGO [PONTEVEDRA]

Cultivo

Subparcela	Cultivo/Aprovechamiento	IP	Superficie m²	Subparcela	Cultivo/Aprovechamiento	IP	Superficie m²
0	MT Matorral	00	95				

PARCELA CATASTRAL

Superficie gráfica: 95 m2

Este certificado refleja los datos incorporados a la Base de Datos del Catastro. Solo podrá utilizarse para el ejercicio de las competencias del solicitante.
Solicitante: DIPUTACIÓN PONTEVEDRA-INFRAESTRUCTURAS
Finalidad: EXPEDIENTE NOEMI
Fecha de emisión: 08/09/2017

Documento firmado con CSV y sello de la DIRECCION GENERAL DEL CATASTRO
CSV: DX69CMR4EE6FD0HT (verificable en https://www.sedecatastro.gob.es) | Fecha de firma: 08/09/2017

GOBIERNO DE ESPAÑA · MINISTERIO DE HACIENDA Y FUNCIÓN PÚBLICA · SECRETARÍA DE ESTADO DE HACIENDA · DIRECCIÓN GENERAL DEL CATASTRO

CERTIFICACIÓN CATASTRAL DESCRIPTIVA Y GRÁFICA

Referencia catastral: 36008A016002800000JJ

RELACIÓN DE PARCELAS COLINDANTES

Referencia catastral: 36008A016002780000JE

Localización: Polígono 16 Parcela 278
XANTIAS. CANGAS [PONTEVEDRA]

Titularidad principal

Apellidos Nombre / Razón social	NIF	Domicilio fiscal
IGLESIAS OTERO JOSE ANTONIO	78736833J	LG AVENIDA DE ORENSE 69 Pl:01 Pt:A 36900 MARIN [PONTEVEDRA]

Referencia catastral: 36008A016002790000JS

Localización: Polígono 16 Parcela 279
XANTIAS. CANGAS [PONTEVEDRA]

Titularidad principal

Apellidos Nombre / Razón social	NIF	Domicilio fiscal
SUAREZ MARIÑO ELISARDO	35922855Y	RU DA UNION - IGREXARIO - HI 77 36948 CANGAS [PONTEVEDRA]

Referencia catastral: 36008A01609004C000JM

Localización: Polígono 16 Parcela 9004
CARRETERA VISO-HIO. CANGAS [PONTEVEDRA]

Titularidad principal

Apellidos Nombre / Razón social	NIF	Domicilio fiscal
CONCELLO DE CANGAS	P3600800A	AV DE CASTELAO 2 36940 CANGAS [PONTEVEDRA]

Documento firmado con CSV y sello de la DIRECCIÓN GENERAL DEL CATASTRO
CSV: DK5SCMRAEE6FD0HT (verificable en https://www.sedecatastro.gob.es) | Fecha de firma: 08/09/2017

GOBIERNO DE ESPAÑA · MINISTERIO DE HACIENDA Y FUNCIÓN PÚBLICA · SECRETARÍA DE ESTADO DE HACIENDA · DIRECCIÓN GENERAL DEL CATASTRO

CERTIFICACIÓN CATASTRAL DESCRIPTIVA Y GRÁFICA

Referencia catastral: 36008A016002780000JE

DATOS DESCRIPTIVOS DEL INMUEBLE

Localización: Polígono 16 Parcela 278 XANTIAS. CANGAS [PONTEVEDRA]

Clase: Rústico
Uso principal: Agrario

Valor catastral [2017]:	**37,40 €**
Valor catastral suelo:	**37,40 €**
Valor catastral construcción:	**0,00 €**

Titularidad

Apellidos Nombre / Razón social	NIF/NIE	Derecho	Domicilio fiscal
IGLESIAS OTERO JOSE ANTONIO	78736833J	100,00% de propiedad	LG AVENIDA DE ORENSE 69 Pl:01 Pt:A 36900 MARIN [PONTEVEDRA]

Cultivo

Subparcela	Cultivo/Aprovechamiento	IP	Superficie m²	Subparcela	Cultivo/Aprovechamiento	IP	Superficie m²
0	V- Viña secano	02	482				

PARCELA CATASTRAL

Superficie gráfica: 482 m2

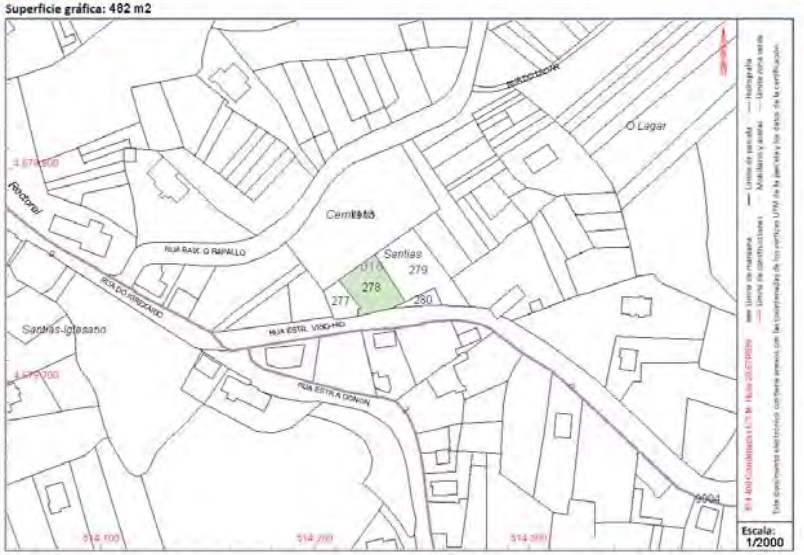

Este certificado refleja los datos incorporados a la Base de Datos del Catastro. Solo podrá utilizarse para el ejercicio de las competencias del solicitante.
Solicitante: DIPUTACIÓN PONTEVEDRA-INFRAESTRUCTURAS
Finalidad: EXPEDIENTE NOEMI
Fecha de emisión: 08/09/2017

Documento firmado con CSV y sello de la DIRECCION GENERAL DEL CATASTRO
CSV: EQGWZGVP46TYWJ3C (verificable en https://www.sedecatastro.gob.es) | Fecha de firma: 08/09/2017

GOBIERNO DE ESPAÑA · MINISTERIO DE HACIENDA Y FUNCIÓN PÚBLICA · SECRETARÍA DE ESTADO DE HACIENDA · DIRECCIÓN GENERAL DEL CATASTRO

CERTIFICACIÓN CATASTRAL DESCRIPTIVA Y GRÁFICA

Referencia catastral: 36008A016002780000JE

RELACIÓN DE PARCELAS COLINDANTES

Referencia catastral: 36008A016002770000JJ

Localización: Polígono 16 Parcela 277
XANTIAS. CANGAS [PONTEVEDRA]

Titularidad principal

Apellidos Nombre / Razón social	NIF	Domicilio fiscal
GONZALEZ TOURIÑO MANUEL		PQ CANGAS 36940 CANGAS [PONTEVEDRA]

Referencia catastral: 36008A016011130000JK

Localización: RU IGREXARIO [DO] - HIO. Polígono 16 Parcela 1113
XANTIAS. CANGAS [PONTEVEDRA]

Titularidad principal

Apellidos Nombre / Razón social	NIF	Domicilio fiscal
EN INVESTIGACION, ARTICULO 47 DE LA LEY 33/2003		PZ OURENSE [DE] CANGAS 36002 PONTEVEDRA [PONTEVEDRA]

Referencia catastral: 36008A016002800000JJ

Localización: Polígono 16 Parcela 280
XANTIAS. CANGAS [PONTEVEDRA]

Titularidad principal

Apellidos Nombre / Razón social	NIF	Domicilio fiscal
IGLESIAS LODEIRO ROSA MARIA	36057131A	RU MONTERO RIOS 18 Pl:05 Pt:A 36201 VIGO [PONTEVEDRA]

Referencia catastral: 36008A016002790000JS

Localización: Polígono 16 Parcela 279
XANTIAS. CANGAS [PONTEVEDRA]

Titularidad principal

Apellidos Nombre / Razón social	NIF	Domicilio fiscal
SUAREZ MARIÑO ELISARDO	35922855Y	RU DA UNION - IGREXARIO - HI 77 36948 CANGAS [PONTEVEDRA]

Referencia catastral: 36008A016090040000JM

Localización: Polígono 16 Parcela 9004
CARRETERA VISO-HIO. CANGAS [PONTEVEDRA]

Titularidad principal

Apellidos Nombre / Razón social	NIF	Domicilio fiscal
CONCELLO DE CANGAS	P3608000A	AV DE CASTELAO 2 36940 CANGAS [PONTEVEDRA]

Documento firmado con CSV y sello de la DIRECCIÓN GENERAL DEL CATASTRO
CSV: EQQWZGVP4STYWJJC (verificable en https://www.sedecatastro.gob.es) | Fecha de firma: 08/09/2017

GOBIERNO DE ESPAÑA · MINISTERIO DE HACIENDA Y FUNCIÓN PÚBLICA · SECRETARÍA DE ESTADO DE HACIENDA · DIRECCIÓN GENERAL DEL CATASTRO

CERTIFICACIÓN CATASTRAL DESCRIPTIVA Y GRÁFICA

Referencia catastral: 36008A016002770000JJ

DATOS DESCRIPTIVOS DEL INMUEBLE

Localización: Polígono 16 Parcela 277 XANTIAS. CANGAS [PONTEVEDRA]

Clase: Rústico
Uso principal: Agrario

Valor catastral [2017]:	0,62 €
Valor catastral suelo:	0,62 €
Valor catastral construcción:	0,00 €

Titularidad

Apellidos Nombre / Razón social	NIF/NIE	Derecho	Domicilio fiscal
GONZALEZ TOURIÑO MANUEL		100,00% de propiedad	PQ CANGAS 36940 CANGAS [PONTEVEDRA]

Cultivo

Subparcela	Cultivo/Aprovechamiento	IP	Superficie m²	Subparcela	Cultivo/Aprovechamiento	IP	Superficie m²
0	MT Matorral	00	192				

PARCELA CATASTRAL

Superficie gráfica: 192 m2

Este certificado refleja los datos incorporados a la Base de Datos del Catastro. Solo podrá utilizarse para el ejercicio de las competencias del solicitante.
Solicitante: DIPUTACIÓN PONTEVEDRA-INFRAESTRUCTURAS
Finalidad: EXPEDIENTE NOEMI
Fecha de emisión: 08/09/2017

Documento firmado con CSV y sello de la DIRECCION GENERAL DEL CATASTRO
CSV: SBHSNR6KEVEEN4CA (verificable en https://www.sedecatastro.gob.es) | Fecha de firma: 08/09/2017

GOBIERNO DE ESPAÑA · MINISTERIO DE HACIENDA Y FUNCIÓN PÚBLICA · SECRETARÍA DE ESTADO DE HACIENDA · DIRECCIÓN GENERAL DEL CATASTRO

CERTIFICACIÓN CATASTRAL DESCRIPTIVA Y GRÁFICA

Referencia catastral: 36008A017002420000JT

DATOS DESCRIPTIVOS DEL INMUEBLE

Localización: Polígono 17 Parcela 242 XANTIAS. 36945 CANGAS [PONTEVEDRA]

Clase: Rústico
Uso principal: Agrario

Valor catastral [2017]:	**1,35 €**
Valor catastral suelo:	**1,35 €**
Valor catastral construcción:	**0,00 €**

Titularidad

Apellidos Nombre / Razón social	NIF/NIE	Derecho	Domicilio fiscal
IGLESIAS LODEIRO ROSA MARIA	36067131A	100,00% de propiedad	RU MONTERO RIOS 18 PI 05 Pt A 36201 VIGO [PONTEVEDRA]

Cultivo

Subparcela	Cultivo/Aprovechamiento	IP	Superficie m²	Subparcela	Cultivo/Aprovechamiento	IP	Superficie m²
0	MT Matorral	00	488				

PARCELA CATASTRAL

Superficie gráfica: 595 m2 — **Parcela, a efectos catastrales, con inmuebles de distinta clase [urbano y rústico]**

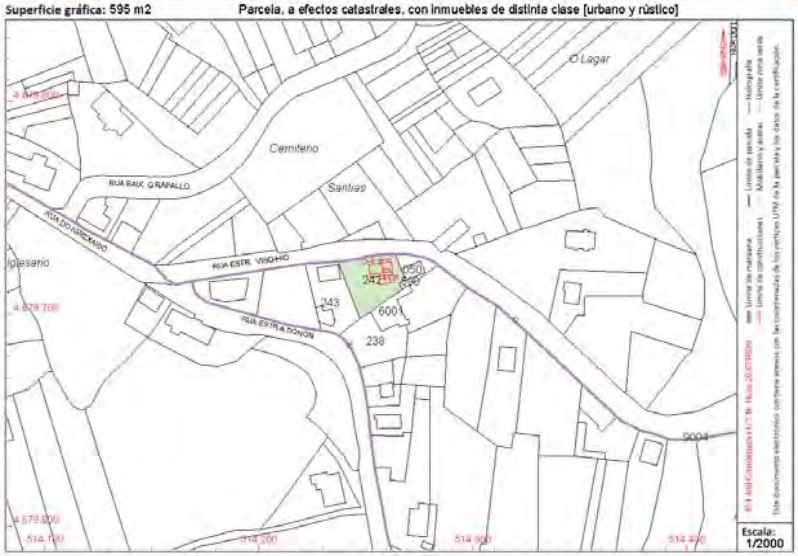

Este certificado refleja los datos incorporados a la Base de Datos del Catastro. Solo podrá utilizarse para el ejercicio de las competencias del solicitante.
Solicitante: DIPUTACIÓN PONTEVEDRA-INFRAESTRUCTURAS
Finalidad: EXPEDIENTE NOEMI
Fecha de emisión: 08/09/2017

Documento firmado con CSV y sello de la DIRECCION GENERAL DEL CATASTRO
CSV: SK6Q30QB91PE1PF5 (verificable en https://www.sedecatastro.gob.es) | Fecha de firma: 08/09/2017

GOBIERNO DE ESPAÑA · MINISTERIO DE HACIENDA Y FUNCIÓN PÚBLICA · SECRETARÍA DE ESTADO DE HACIENDA · DIRECCIÓN GENERAL DEL CATASTRO

CERTIFICACIÓN CATASTRAL DESCRIPTIVA Y GRÁFICA

Referencia catastral: 36008A017002420000JT

RELACIÓN DE PARCELAS COLINDANTES

Referencia catastral: 36008A017006001000JL

Localización: RU ESTRADA VISO-HIO 63 Polígono 17 Parcela 6001
XANTIAS. CANGAS [PONTEVEDRA]

Titularidad principal

Apellidos Nombre / Razón social	NIF	Domicilio fiscal
SANJORGE COSTAS DOLORES	35166829J	LG IGLESARIO HIO 3 36940 CANGAS [PONTEVEDRA]

Referencia catastral: 36008A017005900000JG

Localización: Polígono 17 Parcela 590
XANTIAS. CANGAS [PONTEVEDRA]

Titularidad principal

Apellidos Nombre / Razón social	NIF	Domicilio fiscal
LEON FERNANDEZ GERARDO		LG IGLESARIO-HIO 500 36947 CANGAS [PONTEVEDRA]

Referencia catastral: C5020500ONG17G0001EX

Localización: RU ESTRADA VISO-HIO 65
CANGAS [PONTEVEDRA]

Titularidad principal

Apellidos Nombre / Razón social	NIF	Domicilio fiscal
PIÑEIRO NOGUEIRA ENCARNACION	35839508D	LG IGLESARIO HIO 49 36940 CANGAS [PONTEVEDRA]

Referencia catastral: 36008A017002380000JL

Localización: RU ESTRADA A DONON - HIO 3 Polígono 17 Parcela 238 C5020450ONH17G
XANTIAS. CANGAS [PONTEVEDRA]

Titularidad principal

Apellidos Nombre / Razón social	NIF	Domicilio fiscal
SANJORGE COSTAS DOLORES	35166829J	LG IGLESARIO HIO 3 36940 CANGAS [PONTEVEDRA]

Referencia catastral: 36008A017002430000JF

Localización: Polígono 17 Parcela 243
XANTIAS. CANGAS [PONTEVEDRA]

Titularidad principal

Apellidos Nombre / Razón social	NIF	Domicilio fiscal
PORTELA IGLESIAS ANTONIO	22935923R	CL DOS PINOS E ESP SANTO 7 Pl:02 Pt:D 36940 CANGAS [PONTEVEDRA]

Documento firmado con CSV y sello de la DIRECCIÓN GENERAL DEL CATASTRO
CSV: SK6Q30QB91PE1PF5 (verificable en https://www.sedecatastro.gob.es) | Fecha de firma: 08/09/2017

GOBIERNO DE ESPAÑA · MINISTERIO DE HACIENDA Y FUNCIÓN PÚBLICA · SECRETARÍA DE ESTADO DE HACIENDA · DIRECCIÓN GENERAL DEL CATASTRO

CERTIFICACIÓN CATASTRAL DESCRIPTIVA Y GRÁFICA

Referencia catastral: 36008A017002420000JT

RELACIÓN DE PARCELAS COLINDANTES

Referencia catastral: 36008A016090040000JM

Localización: Polígono 16 Parcela 9004
CARRETERA VISO-HIO. CANGAS [PONTEVEDRA]

Titularidad principal

Apellidos Nombre / Razón social	NIF	Domicilio fiscal
CONCELLO DE CANGAS	P3600800A	AV DE CASTELAO 2 36940 CANGAS [PONTEVEDRA]

Documento firmado con CSV y sello de la DIRECCIÓN GENERAL DEL CATASTRO
CSV: SK6Q30QB91PE11P5 (verificable en https://www.sedeclatastro.gov.es) | Fecha de firma: 08/09/2017

GOBIERNO DE ESPAÑA · MINISTERIO DE HACIENDA Y FUNCIÓN PÚBLICA · SECRETARÍA DE ESTADO DE HACIENDA · DIRECCIÓN GENERAL DEL CATASTRO

CERTIFICACIÓN CATASTRAL DESCRIPTIVA Y GRÁFICA

Referencia catastral: 36008A017002440000JM

DATOS DESCRIPTIVOS DEL INMUEBLE

Localización: Polígono 17 Parcela 244 XANTIAS. 36945 CANGAS [PONTEVEDRA]

Clase: Rústico
Uso principal: Agrario

Valor catastral [2017]:	1,58 €
Valor catastral suelo:	1,58 €
Valor catastral construcción:	0,00 €

Titularidad

Apellidos Nombre / Razón social	NIF/NIE	Derecho	Domicilio fiscal
PORTELA FRANCO MARIA CARMEN	35927847Z	50,00% de propiedad	LG IGLESARIO HIO 45 36940 CANGAS [PONTEVEDRA]
PIÑEIRO GARCIA LEANDRO [HEREDEROS DE]	35839002D	50,00% de propiedad	LG IGLESARIO HIO 45 36940 CANGAS [PONTEVEDRA]

Cultivo

Subparcela	Cultivo/Aprovechamiento	IP	Superficie m²	Subparcela	Cultivo/Aprovechamiento	IP	Superficie m²
0	MT Matorral	00	566				

PARCELA CATASTRAL

Superficie gráfica: 674 m2 — **Parcela, a efectos catastrales, con inmuebles de distinta clase [urbano y rústico]**

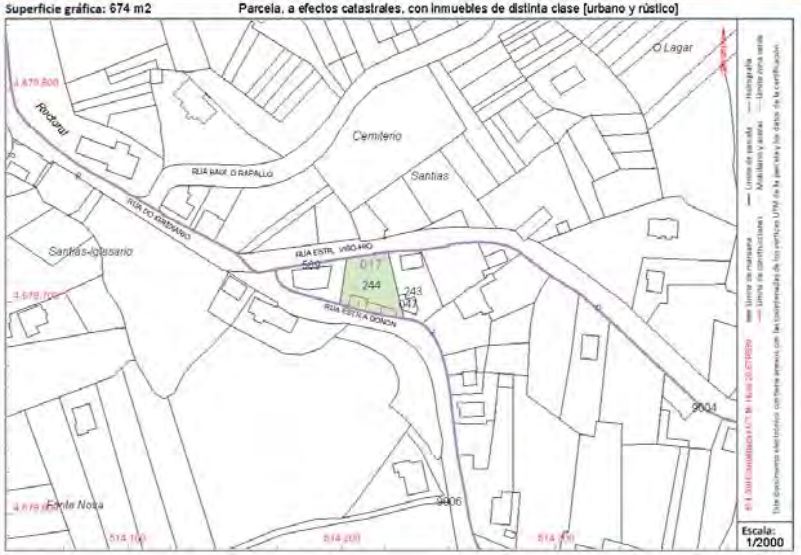

Este certificado refleja los datos incorporados a la Base de Datos del Catastro. Solo podrá utilizarse para el ejercicio de las competencias del solicitante.
Solicitante: DIPUTACIÓN PONTEVEDRA-INFRAESTRUCTURAS
Finalidad: EXPEDIENTE NOEMI
Fecha de emisión: 08/09/2017

Documento firmado con CSV y sello de la DIRECCION GENERAL DEL CATASTRO
CSV: GQS4H9XMTRE8H3K7 (verificable en https://www.sedeclatastro.gob.es) | Fecha de firma: 08/09/2017

GOBIERNO DE ESPAÑA | MINISTERIO DE HACIENDA Y FUNCIÓN PÚBLICA | SECRETARÍA DE ESTADO DE HACIENDA | DIRECCIÓN GENERAL DEL CATASTRO

CERTIFICACIÓN CATASTRAL DESCRIPTIVA Y GRÁFICA

Referencia catastral: 36008A017002440000JM

RELACIÓN DE PARCELAS COLINDANTES

Referencia catastral: 36008A017005890000JP

Localización: Polígono 17 Parcela 589
XANTIAS. CANGAS [PONTEVEDRA]

Titularidad principal

Apellidos Nombre / Razón social	NIF	Domicilio fiscal
ALFAYA SOTELO GUADALUPE	76810144B	LG DONON HIO 45 36948 CANGAS [PONTEVEDRA]

Referencia catastral: 36008A017002430000JF

Localización: Polígono 17 Parcela 243
XANTIAS. CANGAS [PONTEVEDRA]

Titularidad principal

Apellidos Nombre / Razón social	NIF	Domicilio fiscal
PORTELA IGLESIAS ANTONIO	22935923R	CL DOS PINOS E ESP.SANTO 7 PI:02 Pt:D 36940 CANGAS [PONTEVEDRA]

Referencia catastral: C50204700NG17G0001EX

Localización: RU ESTRADA VISO-HIO 69
CANGAS [PONTEVEDRA]

Titularidad principal

Apellidos Nombre / Razón social	NIF	Domicilio fiscal
PORTELA IGLESIAS ANTONIO	22935923R	CL DOS PINOS E ESP.SANTO 7 PI:02 Pt:D 36940 CANGAS [PONTEVEDRA]

Referencia catastral: 36008A016090040000JM

Localización: Polígono 16 Parcela 9004
CARRETERA VISO-HIO. CANGAS [PONTEVEDRA]

Titularidad principal

Apellidos Nombre / Razón social	NIF	Domicilio fiscal
CONCELLO DE CANGAS	P3600800A	AV DE CASTELAO 2 36940 CANGAS [PONTEVEDRA]

Referencia catastral: 36008A014090060000JA

Localización: Polígono 14 Parcela 9006
CARRETERA HIO-DONON. CANGAS [PONTEVEDRA]

Titularidad principal

Apellidos Nombre / Razón social	NIF	Domicilio fiscal
CONCELLO DE CANGAS	P3600800A	AV DE CASTELAO 2 36940 CANGAS [PONTEVEDRA]

Documento firmado con CSV y sello de la **DIRECCIÓN GENERAL DEL CATASTRO**
CSV: **GQS4H9XMTREBK3KT** (verifícalo en https://www.sedecatastro.gob.es) | Fecha de firma: 09/08/2017

APÉNDICE III: PLANOS

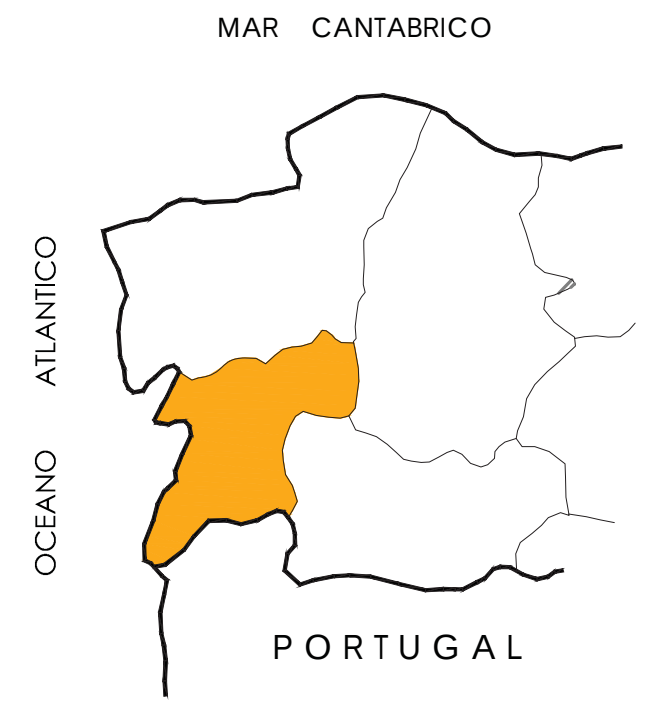

PLANO DE LOCALIZACIÓN
Sin Escala

PLANO DE EMPLAZAMENTO
Sin Escala

PLANO DE SITUACIÓN
Escala 1 : 20.000

DEPUTACIÓN PONTEVEDRA	SERVIZO:	CONSULTOR: TECYP	O ENXEÑEIRO DE C. C. y P. AUTOR DO ANTEPROXECTO: LUIS H. GÓMEZ CARRIÓN	A ENXEÑEIRA DE C. C. y P. DIRECTORA DO ANTEPROXECTO: NOEMÍ ROMERO NIETO	DEBUXOU:	SUBSTITUE A:	ESCALAS: A-1: A-3:	TÍTULO: MELLORA DA MOBILIDADE PEONIL, PAVIMENTACIÓN E DOTACIÓN DE SERVIZOS EP-1005 VISO-HÍO, PK 0+000 A 1+000. CANGAS	CLAVE:	NÚMERO DE PLANO: PT 01	DESIGNACIÓN DE PLANO: PLANO DE SITUACIÓN	DATA: XULLO 2017
					COTEXOU:	SUBSTITUIDO POR:	LAS INDICADAS			FOLLA: 01 DE 01		NÚMERO DE PÁXINA:

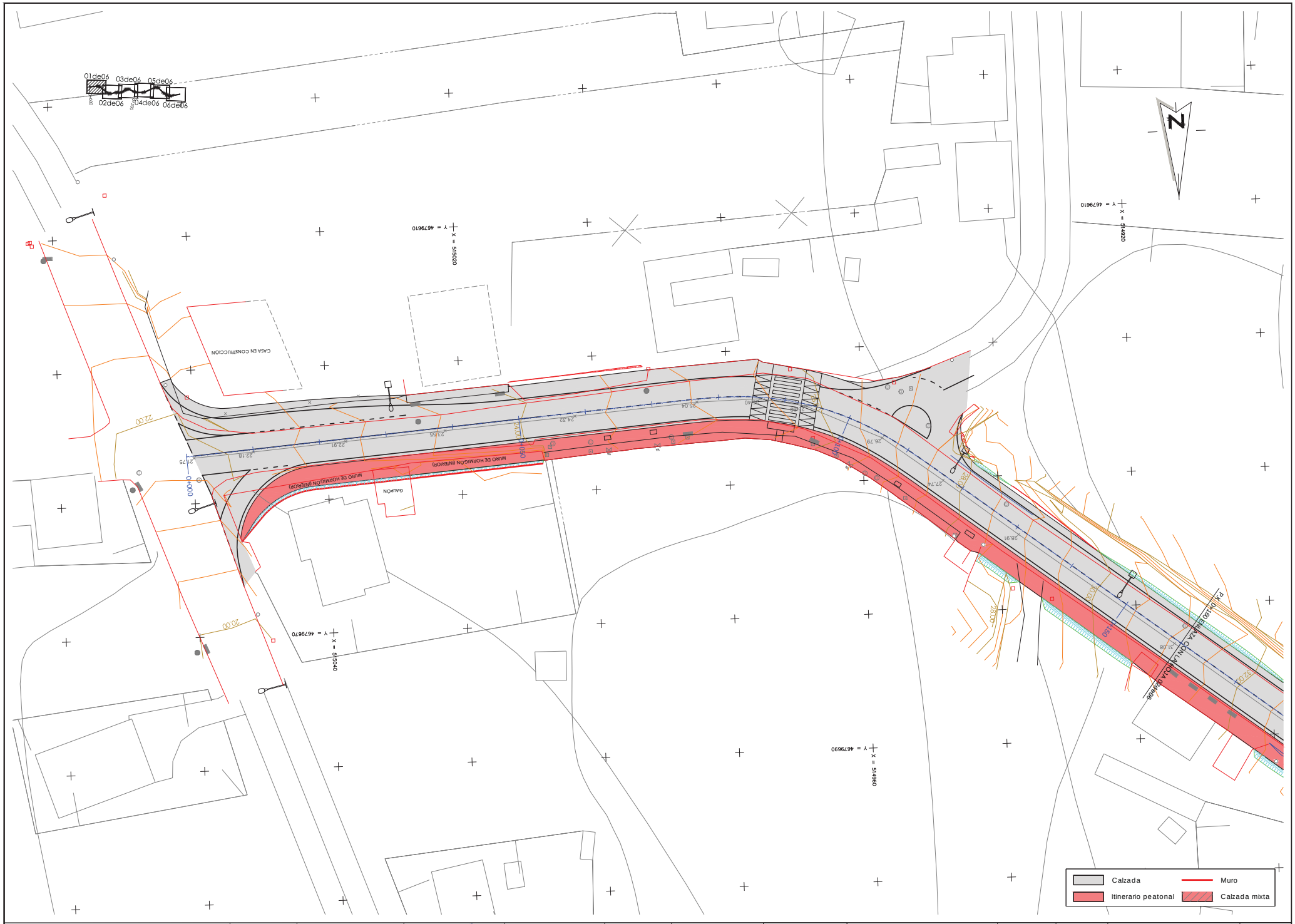

DEPUTACIÓN PONTEVEDRA

SERVIZO:

CONSULTOR: TECYP

O ENXEÑEIRO DE C. C. y P. AUTOR DO ANTEPROXECTO: LUIS H. GÓMEZ CARRIÓN

A ENXEÑEIRA DE C. C. y P. DIRECTORA DO ANTEPROXECTO: NOEMÍ ROMERO NIETO

DEBUXOU:

COTEXOU:

SUBSTITÚE A:

SUBSTITUÍDO POR:

ESCALAS: A-1: 1 : 250 A-3: 1 : 500

TÍTULO: MELLORA DA MOBILIDADE PEONIL, PAVIMENTACIÓN E DOTACIÓN DE SERVIZOS EP-1005 VISO-HÍO, PK 0+000 A 1+000. CANGAS

CLAVE:

NÚMERO DE PLANO: PT 02

FOLLA: 01 DE 06

DESIGNACIÓN DE PLANO: PLANTA DE TRAZADO

DATA: XULLO 2017

NÚMERO DE PÁXINA:

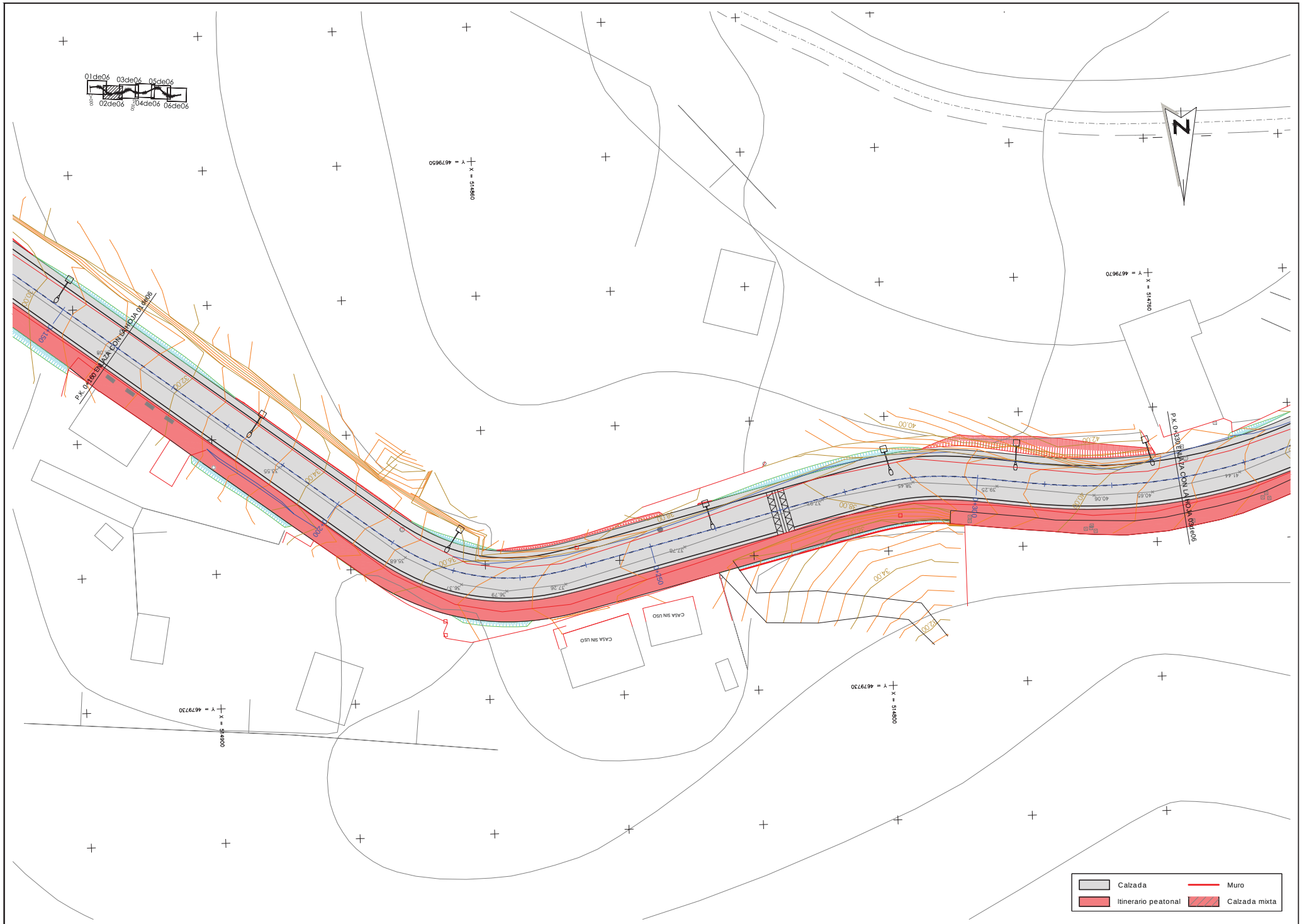

DEPUTACIÓN PONTEVEDRA

SERVIZO:

CONSULTOR: TECYP

O ENXEÑEIRO DE C. C. y P. AUTOR DO ANTEPROXECTO: LUIS H. GÓMEZ CARRIÓN

A ENXEÑEIRA DE C. C. y P. DIRECTORA DO ANTEPROXECTO: NOEMÍ ROMERO NIETO

DEBUXOU:

COTEXOU:

SUBSTITÚE A:

SUBSTITUÍDO POR:

ESCALAS: A-1: 1 : 250 A-3: 1 : 500

0 5 10

TÍTULO: MELLORA DA MOBILIDADE PEONIL, PAVIMENTACIÓN E DOTACIÓN DE SERVIZOS EP-1005 VISO-HÍO, PK 0+000 A 1+000. CANGAS

CLAVE:

NÚMERO DE PLANO: PT 02

FOLLA: 02 DE 06

DESIGNACIÓN DE PLANO: PLANTA DE TRAZADO

DATA: XULLO 2017

NÚMERO DE PÁXINA:

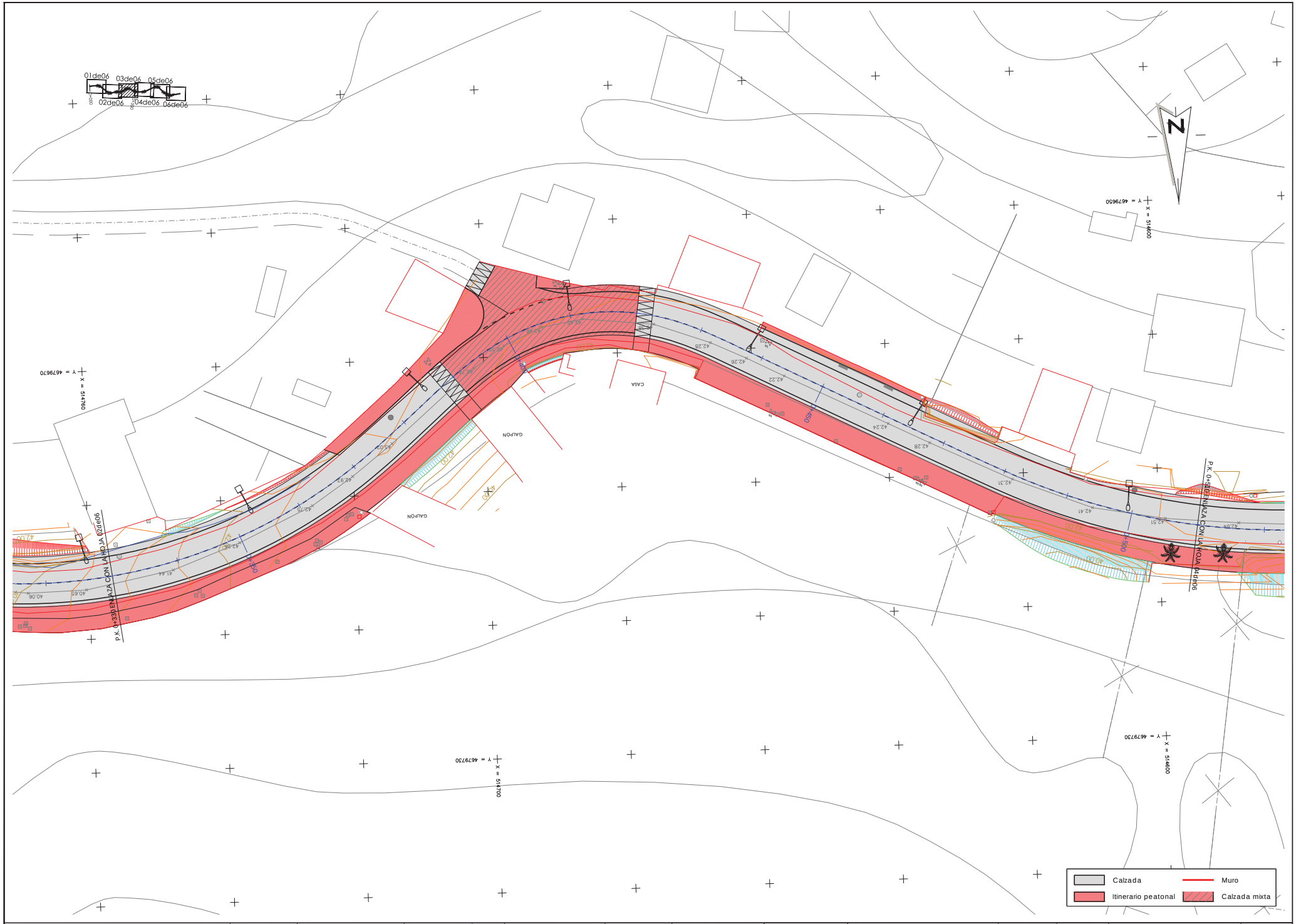

DEPUTACIÓN PONTEVEDRA

SERVIZO:

CONSULTOR: TECYP

O ENXEÑEIRO DE C. C. y P. AUTOR DO ANTEPROXECTO: LUIS H. GÓMEZ CARRIÓN

A ENXEÑEIRA DE C. C. y P. DIRECTORA DO ANTEPROXECTO: NOEMÍ ROMERO NIETO

DEBUXOU:

COTEXOU:

SUBSTITÚE A:

SUBSTITUÍDO POR:

ESCALAS: A-1: 1 : 250 A-3: 1 : 500

TÍTULO: MELLORA DA MOBILIDADE PEONIL, PAVIMENTACIÓN E DOTACIÓN DE SERVIZOS EP-1005 VISO-HÍO, PK 0+000 A 1+000. CANGAS

CLAVE:

NÚMERO DE PLANO: PT 02

FOLLA: 03 DE 06

DESIGNACIÓN DE PLANO: PLANTA DE TRAZADO

DATA: XULLO 2017

NÚMERO DE PÁXINA:

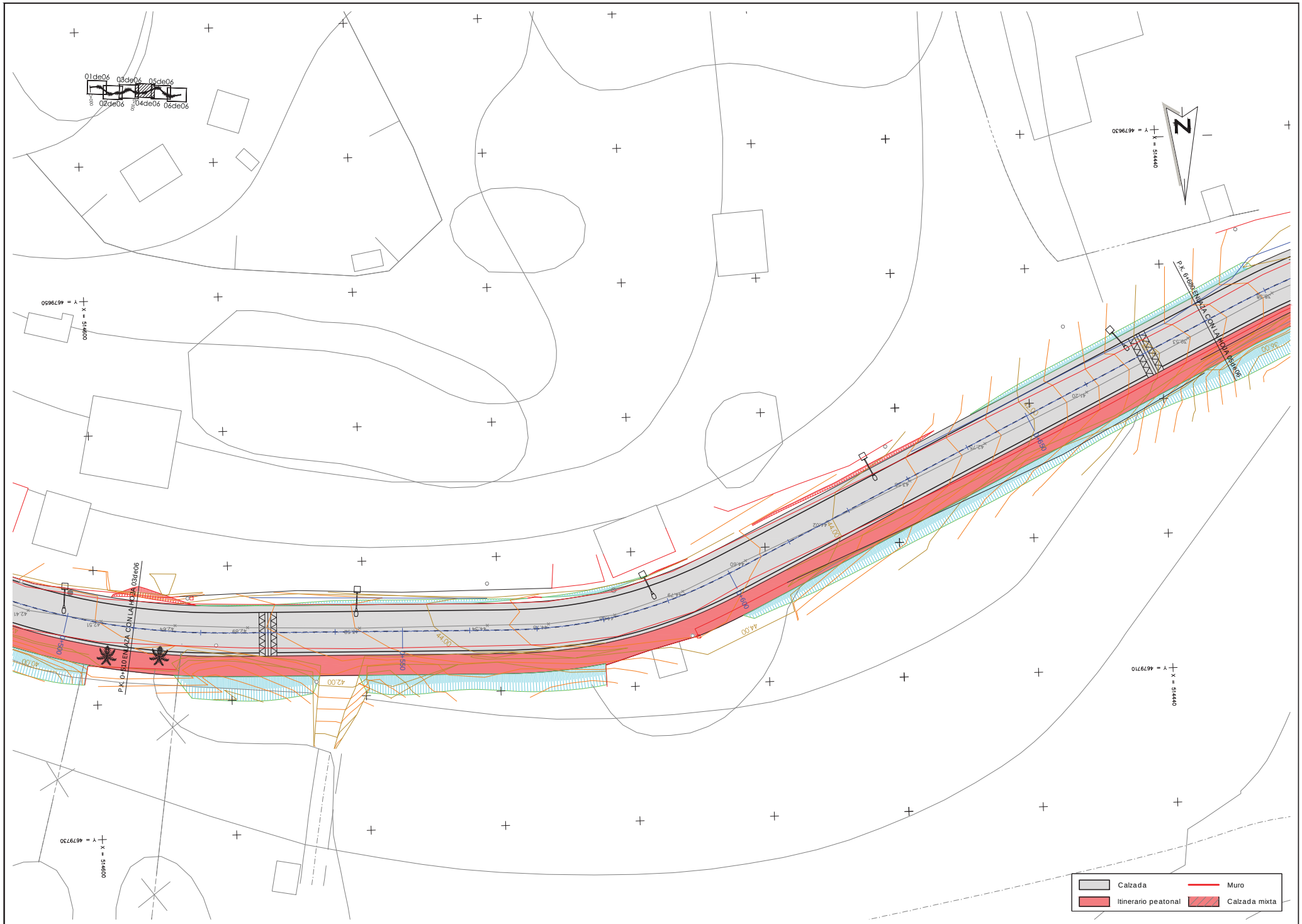

DEPUTACIÓN PONTEVEDRA

SERVIZO:

CONSULTOR: TECYP

O ENXEÑEIRO DE C. C. y P. AUTOR DO ANTEPROXECTO: LUIS H. GÓMEZ CARRIÓN

A ENXEÑEIRA DE C. C. y P. DIRECTORA DO ANTEPROXECTO: NOEMÍ ROMERO NIETO

DEBUXOU:

COTEXOU:

SUBSTITÚE A:

SUBSTITUÍDO POR:

ESCALAS: A-1: 1 : 250 A-3: 1 : 500

TÍTULO: MELLORA DA MOBILIDADE PEONIL, PAVIMENTACIÓN E DOTACIÓN DE SERVIZOS EP-1005 VISO-HÍO, PK 0+000 A 1+000. CANGAS

CLAVE:

NÚMERO DE PLANO: PT 02

FOLLA: 04 DE 06

DESIGNACIÓN DE PLANO: PLANTA DE TRAZADO

DATA: XULLO 2017

NÚMERO DE PÁXINA:

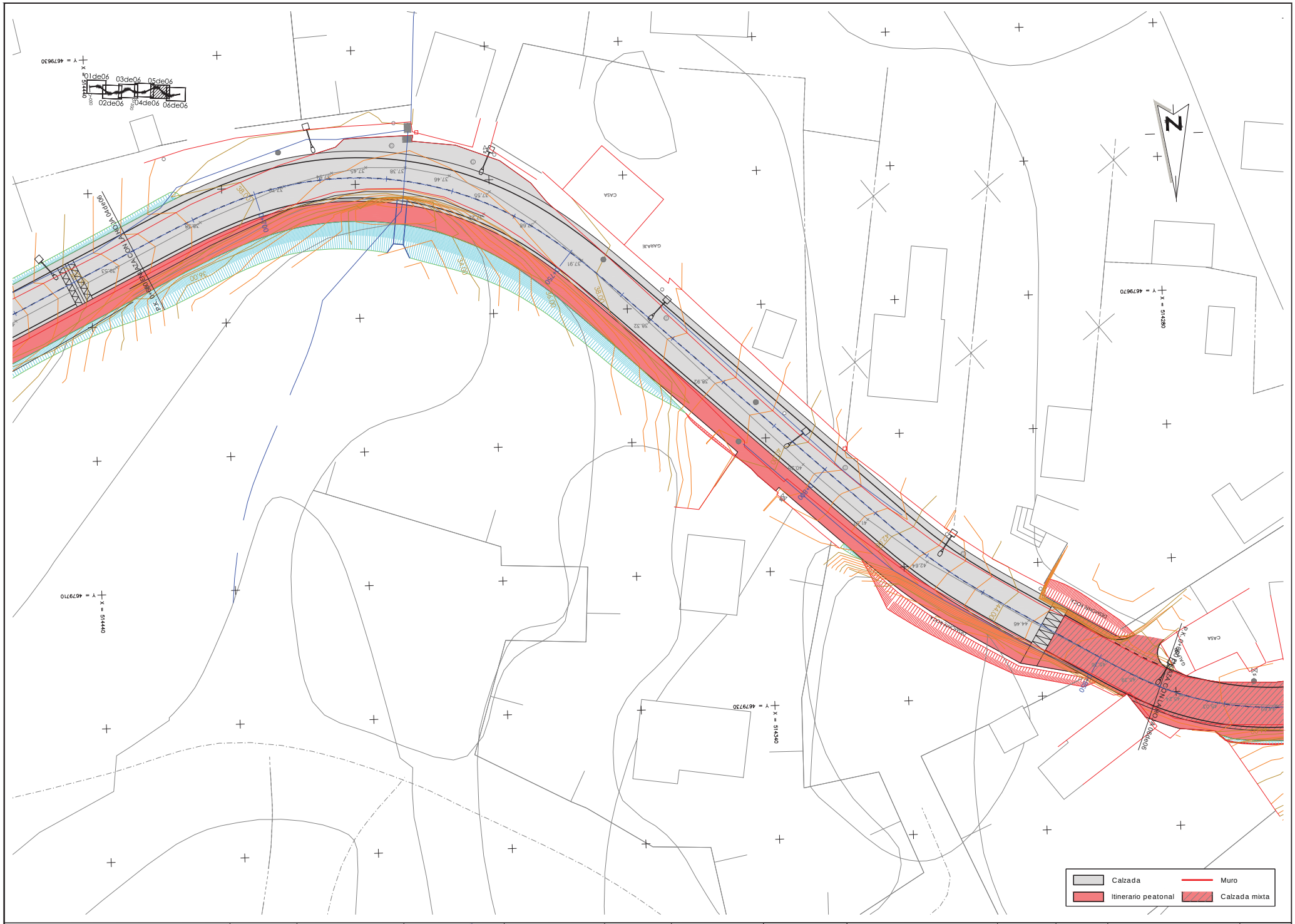

DEPUTACIÓN PONTEVEDRA

SERVIZO:

CONSULTOR: TECYP

O ENXEÑEIRO DE C. C. y P. AUTOR DO ANTEPROXECTO: LUIS H. GÓMEZ CARRIÓN

A ENXEÑEIRA DE C. C. y P. DIRECTORA DO ANTEPROXECTO: NOEMÍ ROMERO NIETO

DEBUXOU:

COTEXOU:

SUBSTITÚE A:

SUBSTITUÍDO POR:

ESCALAS: A-1: 1 : 250 A-3: 1 : 500

TÍTULO: MELLORA DA MOBILIDADE PEONIL, PAVIMENTACIÓN E DOTACIÓN DE SERVIZOS EP-1005 VISO-HÍO, PK 0+000 A 1+000. CANGAS

CLAVE:

NÚMERO DE PLANO: PT 02

FOLLA: 05 DE 06

DESIGNACIÓN DE PLANO: PLANTA DE TRAZADO

DATA: XULLO 2017

NÚMERO DE PÁXINA:

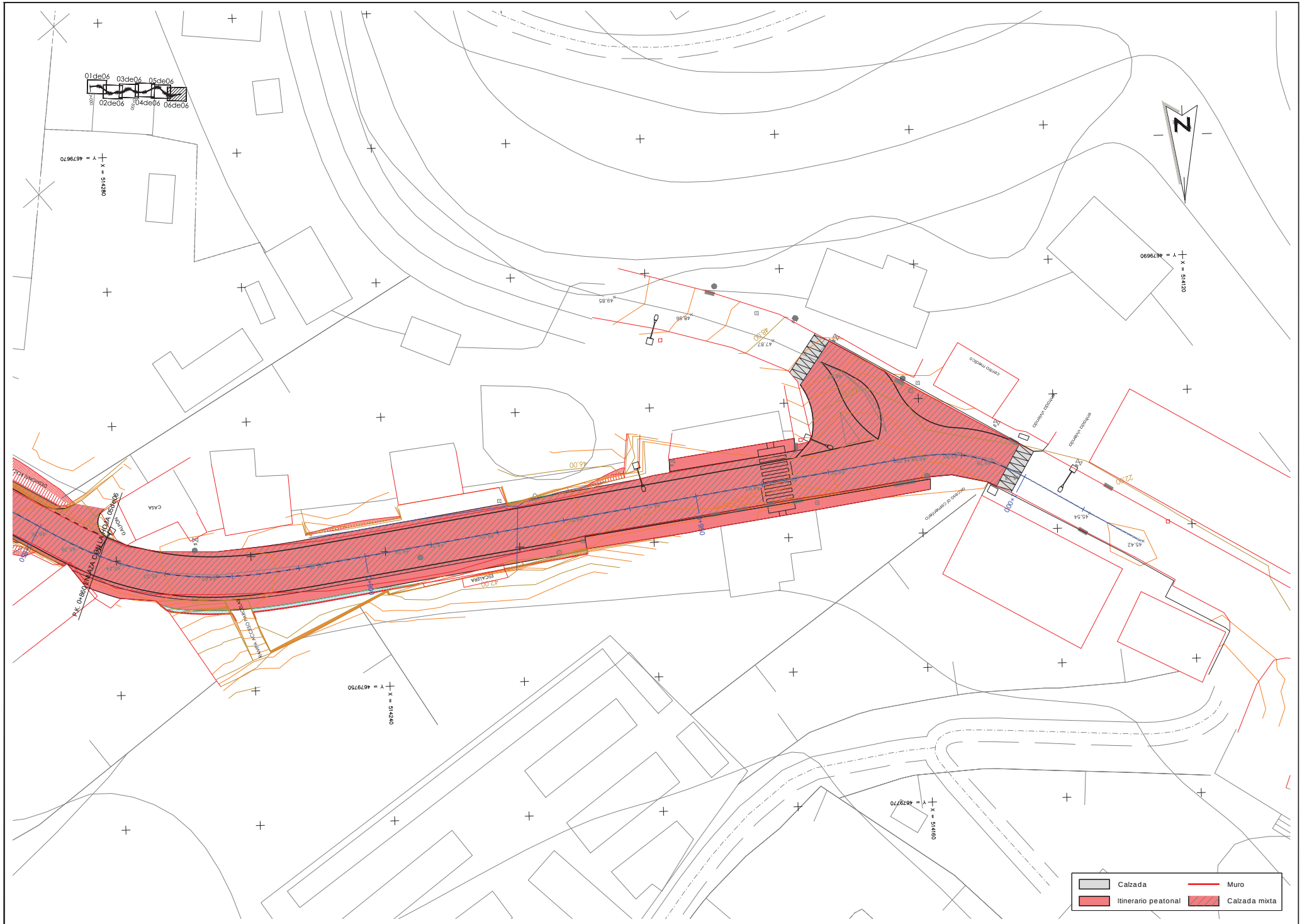

DEPUTACIÓN PONTEVEDRA	SERVIZO:	CONSULTOR: TECYP	O ENXEÑEIRO DE C. C. y P. AUTOR DO ANTEPROXECTO: LUIS H. GÓMEZ CARRIÓN	A ENXEÑEIRA DE C. C. y P. DIRECTORA DO ANTEPROXECTO: NOEMÍ ROMERO NIETO	DEBUXOU:	SUBSTITUE A:	ESCALAS: A-1: 1 : 250 A-3: 1 : 500	TÍTULO: MELLORA DA MOBILIDADE PEONIL, PAVIMENTACIÓN E DOTACIÓN DE SERVIZOS EP-1005 VISO-HÍO, PK 0+000 A 1+000. CANGAS	CLAVE:	NÚMERO DE PLANO: PT 02	DESIGNACIÓN DE PLANO: PLANTA DE TRAZADO	DATA: XULLO 2017
					COTEXOU:	SUBSTITUIDO POR:				FOLLA: 06 DE 06		NÚMERO DE PÁXINA:

DEPUTACIÓN PONTEVEDRA

SERVIZO:

CONSULTOR: TECYP

O ENXEÑEIRO DE C. C. y P. AUTOR DO ANTEPROXECTO: LUIS H. GÓMEZ CARRIÓN

A ENXEÑEIRA DE C. C. y P. DIRECTORA DO ANTEPROXECTO: NOEMÍ ROMERO NIETO

DEBUXOU:

COTEXOU:

SUBSTITÚE A:

SUBSTITUIDO POR:

ESCALAS: A-1: 1 : 250 A-3: 1 : 500

TÍTULO: MELLORA DA MOBILIDADE PEONIL, PAVIMENTACIÓN E DOTACIÓN DE SERVIZOS EP-1005 VISO-HÍO, PK 0+000 A 1+000. CANGAS

CLAVE:

NÚMERO DE PLANO: PT 03

FOLLA: 01 DE 06

DESIGNACIÓN DE PLANO: PLANTA SOBRE ORTOFOTO

DATA: XULLO 2017

NÚMERO DE PÁXINA:

DEPUTACIÓN PONTEVEDRA

SERVIZO:

CONSULTOR: TECYP

O ENXEÑEIRO DE C. C. y P. AUTOR DO ANTEPROXECTO: LUIS H. GÓMEZ CARRIÓN

A ENXEÑEIRA DE C. C. y P. DIRECTORA DO ANTEPROXECTO: NOEMÍ ROMERO NIETO

DEBUXOU:

COTEXOU:

SUBSTITÚE A:

SUBSTITUIDO POR:

ESCALAS: A-1: 1 : 250 A-3: 1 : 500 (0 5 10)

TÍTULO: MELLORA DA MOBILIDADE PEONIL, PAVIMENTACIÓN E DOTACIÓN DE SERVIZOS EP-1005 VISO-HÍO, PK 0+000 A 1+000. CANGAS

CLAVE:

NÚMERO DE PLANO: PT 03

FOLLA: 02 DE 06

DESIGNACIÓN DE PLANO: PLANTA SOBRE ORTOFOTO

DATA: XULLO 2017

NÚMERO DE PÁXINA:

DEPUTACIÓN PONTEVEDRA

SERVIZO:

CONSULTOR: TECYP

O ENXEÑEIRO DE C. C. y P. AUTOR DO ANTEPROXECTO: LUIS H. GÓMEZ CARRIÓN

A ENXEÑEIRA DE C. C. y P. DIRECTORA DO ANTEPROXECTO: NOEMÍ ROMERO NIETO

DEBUXOU:

COTEXOU:

SUBSTITÚE A:

SUBSTITUÍDO POR:

ESCALAS: A-1: 1 : 250 A-3: 1 : 500

TÍTULO: MELLORA DA MOBILIDADE PEONIL, PAVIMENTACIÓN E DOTACIÓN DE SERVIZOS EP-1005 VISO-HÍO, PK 0+000 A 1+000. CANGAS

CLAVE:

NÚMERO DE PLANO: PT 03

FOLLA: 03 DE 06

DESIGNACIÓN DE PLANO: PLANTA SOBRE ORTOFOTO

DATA: XULLO 2017

NÚMERO DE PÁXINA:

DEPUTACIÓN PONTEVEDRA

SERVIZO:

CONSULTOR: TECYP

O ENXEÑEIRO DE C. C. y P. AUTOR DO ANTEPROXECTO: LUIS H. GÓMEZ CARRIÓN

A ENXEÑEIRA DE C. C. y P. DIRECTORA DO ANTEPROXECTO: NOEMÍ ROMERO NIETO

DEBUXOU:

COTEXOU:

SUBSTITÚE A:

SUBSTITUÍDO POR:

ESCALAS: A-1: 1 : 250 A-3: 1 : 500

TÍTULO: MELLORA DA MOBILIDADE PEONIL, PAVIMENTACIÓN E DOTACIÓN DE SERVIZOS EP-1005 VISO-HÍO, PK 0+000 A 1+000. CANGAS

CLAVE:

NÚMERO DE PLANO: PT 03

FOLLA: 04 DE 06

DESIGNACIÓN DE PLANO: PLANTA SOBRE ORTOFOTO

DATA: XULLO 2017

NÚMERO DE PÁXINA:

DEPUTACIÓN PONTEVEDRA

SERVIZO:

CONSULTOR: TECYP

O ENXEÑEIRO DE C. C. y P. AUTOR DO ANTEPROXECTO: LUIS H. GÓMEZ CARRIÓN

A ENXEÑEIRA DE C. C. y P. DIRECTORA DO ANTEPROXECTO: NOEMÍ ROMERO NIETO

DEBUXOU:

COTEXOU:

SUBSTITÚE A:

SUBSTITUÍDO POR:

ESCALAS: A-1: 1 : 250 A-3: 1 : 500

TÍTULO: MELLORA DA MOBILIDADE PEONIL, PAVIMENTACIÓN E DOTACIÓN DE SERVIZOS EP-1005 VISO-HÍO, PK 0+000 A 1+000. CANGAS

CLAVE:

NÚMERO DE PLANO: PT 03

FOLLA: 05 DE 06

DESIGNACIÓN DE PLANO: PLANTA SOBRE ORTOFOTO

DATA: XULLO 2017

NÚMERO DE PÁXINA:

DEPUTACIÓN PONTEVEDRA	SERVIZO:	CONSULTOR: TECYP	O ENXEÑEIRO DE C. C. y P. AUTOR DO ANTEPROXECTO: LUIS H. GÓMEZ CARRIÓN	A ENXEÑEIRA DE C. C. y P. DIRECTORA DO ANTEPROXECTO: NOEMÍ ROMERO NIETO	DEBUXOU:	SUBSTITÚE A:	ESCALAS: A-1: 1 : 250 A-3: 1 : 500	TÍTULO: MELLORA DA MOBILIDADE PEONIL, PAVIMENTACIÓN E DOTACIÓN DE SERVIZOS EP-1005 VISO-HÍO, PK 0+000 A 1+000. CANGAS	CLAVE:	NÚMERO DE PLANO: PT 03	DESIGNACIÓN DE PLANO: PLANTA SOBRE ORTOFOTO	DATA: XULLO 2017
					COTEXOU:	SUBSTITUÍDO POR:				FOLLA: 06 DE 06		NÚMERO DE PÁXINA:

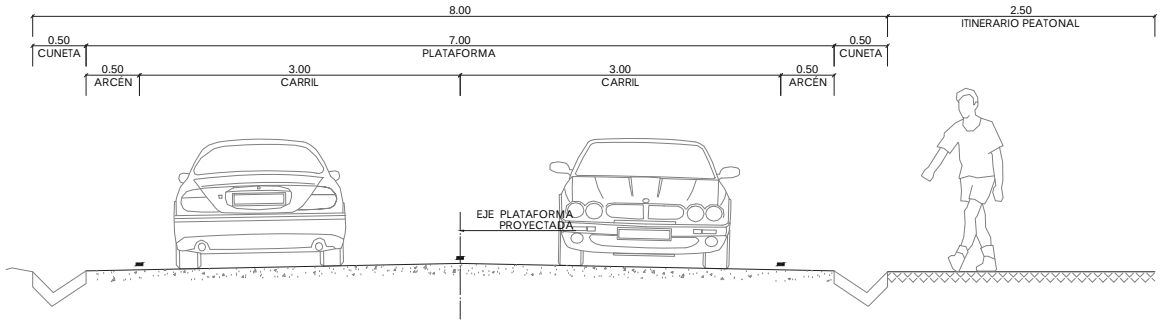

SECCIÓN TIPO EN TRONCO
Escala 1:50

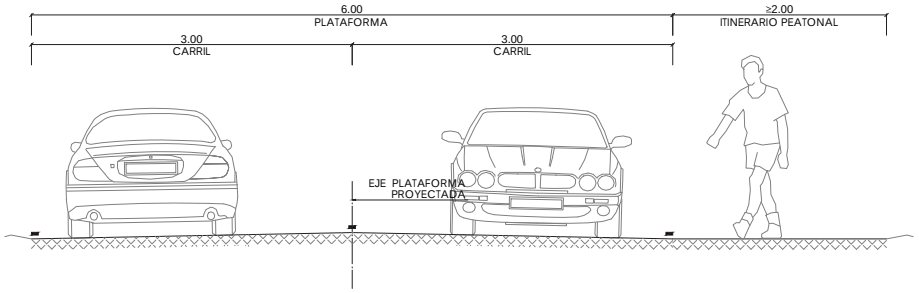

SECCIÓN TIPO ENTRE EL PK 0+850 AL FINAL
Escala 1:50

DEPUTACIÓN PONTEVEDRA	SERVIZO:	CONSULTOR: TECYP	O ENXEÑEIRO DE C. C. y P. AUTOR DO ANTEPROXECTO: LUIS H. GÓMEZ CARRIÓN	A ENXEÑEIRA DE C. C. y P. DIRECTORA DO ANTEPROXECTO: NOEMÍ ROMERO NIETO	DEBUXOU:	SUBSTITUE A:	ESCALAS: A-1: 1 : 25 A-3: 1 : 50	TÍTULO: MELLORA DA MOBILIDADE PEONIL, PAVIMENTACIÓN E DOTACIÓN DE SERVIZOS EP-1005 VISO-HÍO, PK 0+000 A 1+000. CANGAS	CLAVE:	NÚMERO DE PLANO: PT 04	DESIGNACIÓN DE PLANO: SECCIÓN TIPO	DATA: XULLO 2017
					COTEXOU:	SUBSTITUIDO POR:				FOLLA: 01 DE 01		NÚMERO DE PÁXINA:

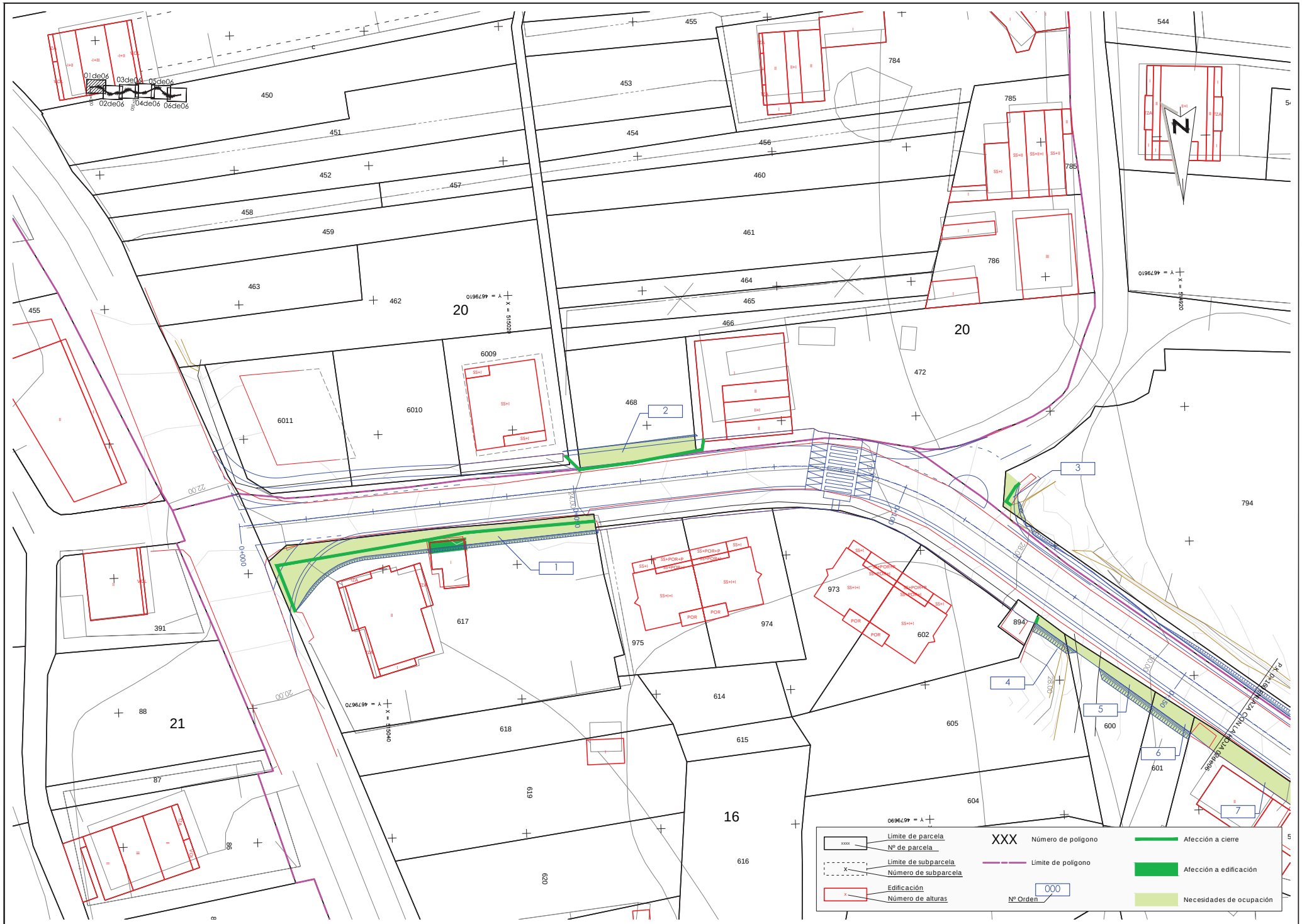

DEPUTACIÓN PONTEVEDRA	SERVIZO:	CONSULTOR: TECYP	O ENXEÑEIRO DE C. C. y P. AUTOR DO ANTEPROXECTO: LUIS H. GÓMEZ CARRIÓN	A ENXEÑEIRA DE C. C. y P. DIRECTORA DO ANTEPROXECTO: NOEMÍ ROMERO NIETO	DEBUXOU:	SUBSTITUE A:	ESCALAS: A-1: 1 : 250 A-3: 1 : 500	TÍTULO: MELLORA DA MOBILIDADE PEONIL, PAVIMENTACIÓN E DOTACIÓN DE SERVIZOS EP-1005 VISO-HÍO, PK 0+000 A 1+000. CANGAS	CLAVE:	NÚMERO DE PLANO: PT 05	DESIGNACIÓN DE PLANO: PLANTA SOBRE PARCELARIO NECESIDADES DE OCUPACIÓN	DATA: XULLO 2017
					COTEXOU:	SUBSTITUIDO POR:				FOLLA: 01 DE 06		NÚMERO DE PÁXINA:

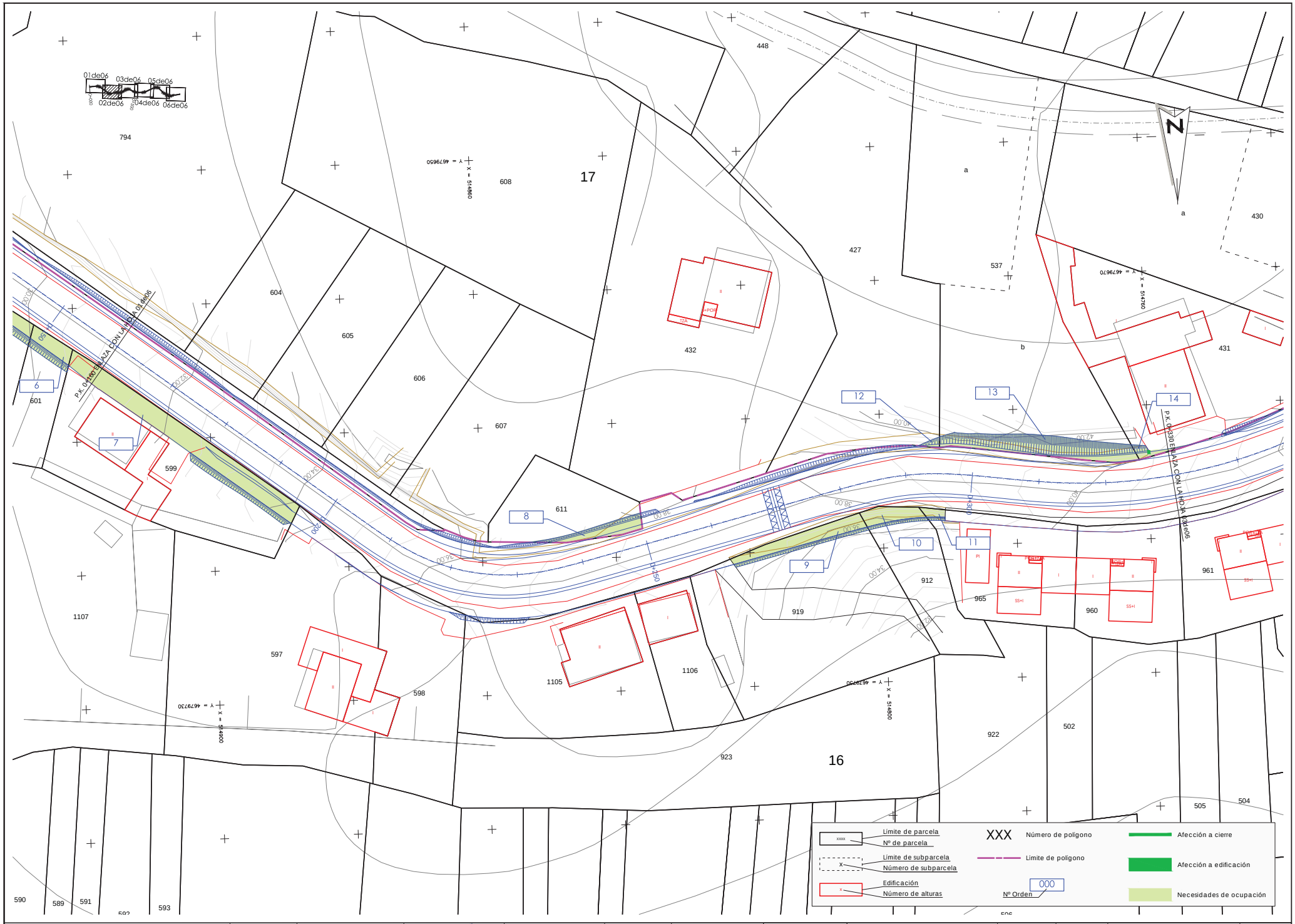

DEPUTACIÓN PONTEVEDRA

SERVIZO:

CONSULTOR: TECYP

O ENXEÑEIRO DE C. C. y P. AUTOR DO ANTEPROXECTO: LUIS H. GÓMEZ CARRIÓN

A ENXEÑEIRA DE C. C. y P. DIRECTORA DO ANTEPROXECTO: NOEMÍ ROMERO NIETO

DEBUXOU:

COTEXOU:

SUBSTITÚE A:

SUBSTITUÍDO POR:

ESCALAS: A-1: 1 : 250 A-3: 1 : 500

TÍTULO: MELLORA DA MOBILIDADE PEONIL, PAVIMENTACIÓN E DOTACIÓN DE SERVIZOS EP-1005 VISO-HÍO, PK 0+000 A 1+000. CANGAS

CLAVE:

NÚMERO DE PLANO: PT 05

FOLLA: 02 DE 06

DESIGNACIÓN DE PLANO: PLANTA SOBRE PARCELARIO NECESIDADES DE OCUPACIÓN

DATA: XULLO 2017

NÚMERO DE PÁXINA:

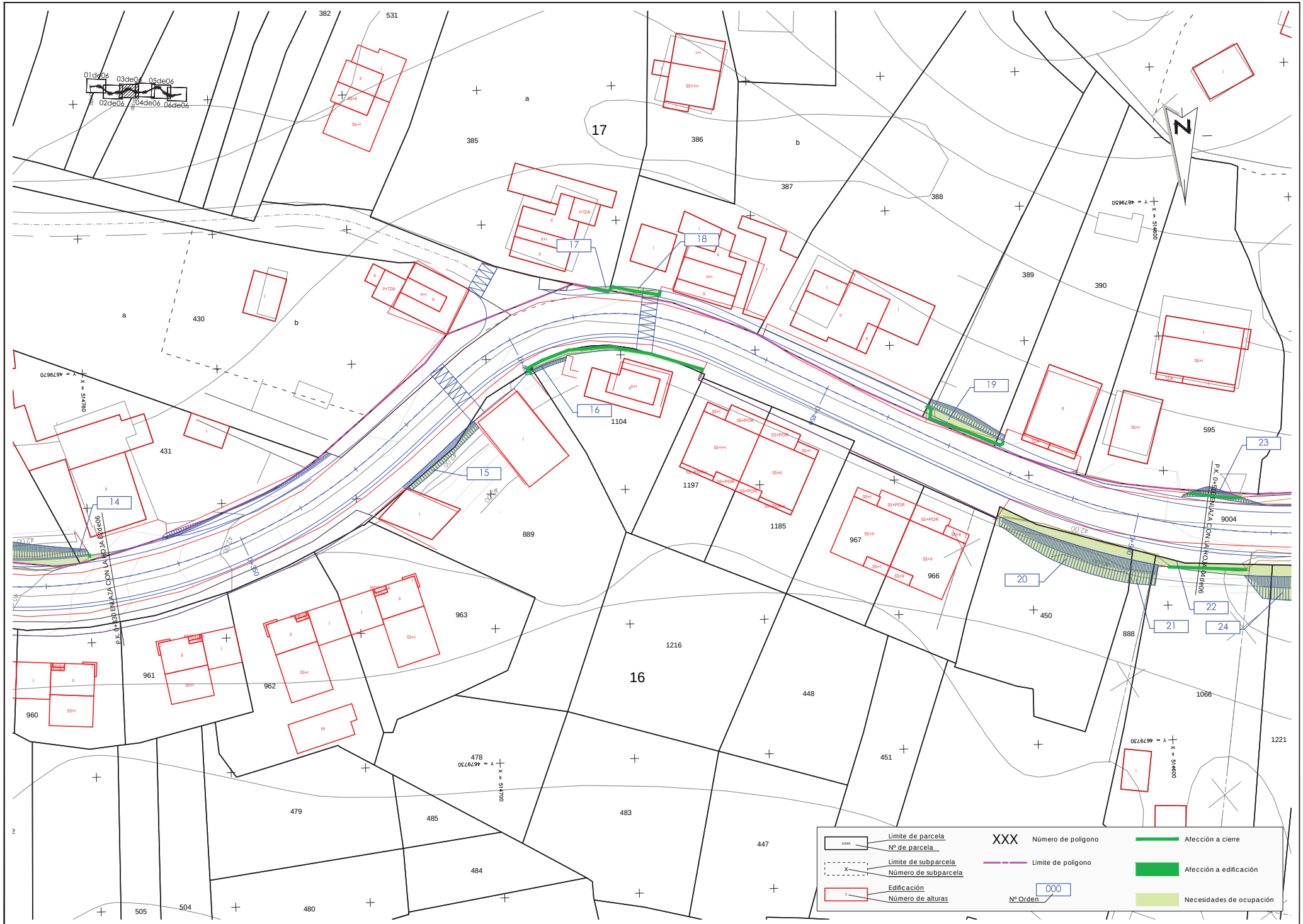

DEPUTACIÓN PONTEVEDRA

SERVIZO:

CONSULTOR: TECYP

O ENXEÑEIRO DE C. C. y P. AUTOR DO ANTEPROXECTO: LUIS H. GÓMEZ CARRIÓN

A ENXEÑEIRA DE C. C. y P. DIRECTORA DO ANTEPROXECTO: NOEMÍ ROMERO NIETO

DEBUXOU:

COTEXOU:

SUBSTITÚE A:

SUBSTITUÍDO POR:

ESCALAS: A-1: 1 : 250 A-3: 1 : 500

TÍTULO: MELLORA DA MOBILIDADE PEONIL, PAVIMENTACIÓN E DOTACIÓN DE SERVIZOS EP-1005 VISO-HÍO, PK 0+000 A 1+000. CANGAS

CLAVE:

NÚMERO DE PLANO: PT 05

FOLLA: 03 DE 06

DESIGNACIÓN DE PLANO: PLANTA SOBRE PARCELARIO NECESIDADES DE OCUPACIÓN

DATA: XULLO 2017

NÚMERO DE PÁXINA:

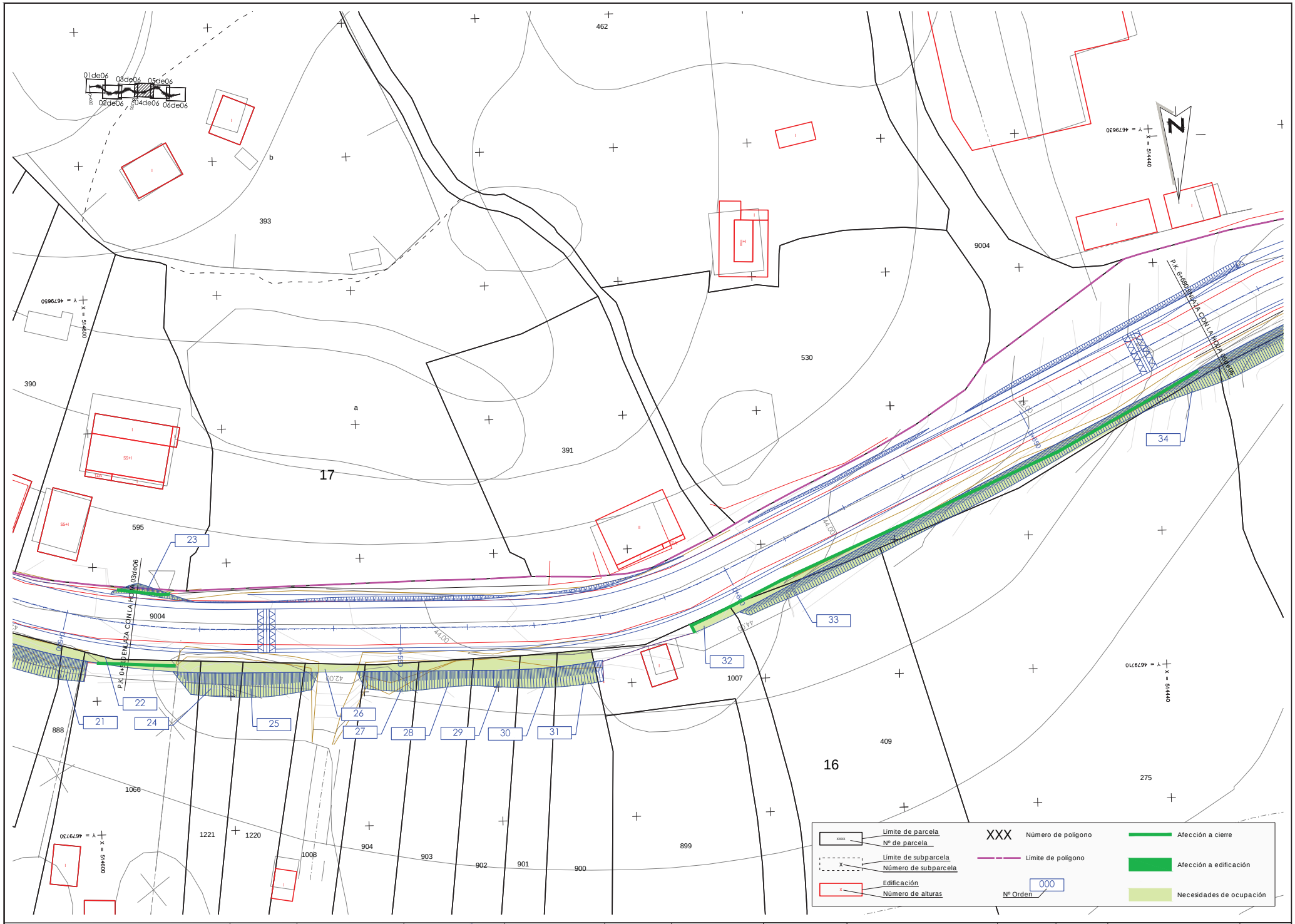

DEPUTACIÓN PONTEVEDRA

SERVIZO:

CONSULTOR: TECYP

O ENXEÑEIRO DE C. C. y P. AUTOR DO ANTEPROXECTO: LUIS H. GÓMEZ CARRIÓN

A ENXEÑEIRA DE C. C. y P. DIRECTORA DO ANTEPROXECTO: NOEMÍ ROMERO NIETO

DEBUXOU:

COTEXOU:

SUBSTITÚE A:

SUBSTITUÍDO POR:

ESCALAS: A-1: 1 : 250 A-3: 1 : 500

TÍTULO: MELLORA DA MOBILIDADE PEONIL, PAVIMENTACIÓN E DOTACIÓN DE SERVIZOS EP-1005 VISO-HÍO, PK 0+000 A 1+000. CANGAS

CLAVE:

NÚMERO DE PLANO: PT 05

FOLLA: 04 DE 06

DESIGNACIÓN DE PLANO: PLANTA SOBRE PARCELARIO NECESIDADES DE OCUPACIÓN

DATA: XULLO 2017

NÚMERO DE PÁXINA:

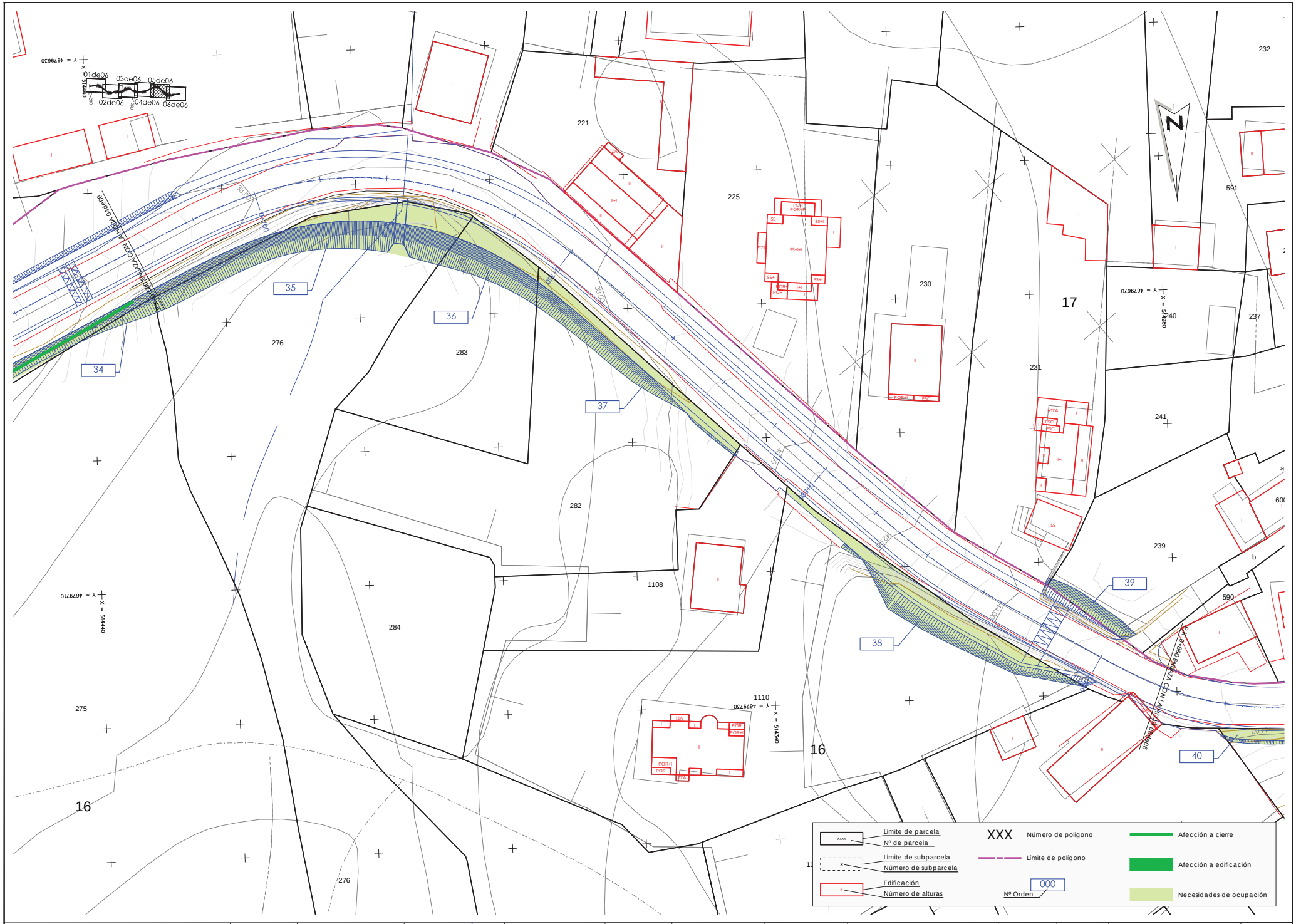

DEPUTACIÓN PONTEVEDRA

SERVIZO:

CONSULTOR: TECYP

O ENXEÑEIRO DE C. C. y P. AUTOR DO ANTEPROXECTO: LUIS H. GÓMEZ CARRIÓN

A ENXEÑEIRA DE C. C. y P. DIRECTORA DO ANTEPROXECTO: NOEMÍ ROMERO NIETO

DEBUXOU:

COTEXOU:

SUBSTITUE A:

SUBSTITUIDO POR:

ESCALAS: A-1: 1 : 250 A-3: 1 : 500

TÍTULO: MELLORA DA MOBILIDADE PEONIL, PAVIMENTACIÓN E DOTACIÓN DE SERVIZOS EP-1005 VISO-HÍO, PK 0+000 A 1+000. CANGAS

CLAVE:

NÚMERO DE PLANO: PT 05

FOLLA: 05 DE 06

DESIGNACIÓN DE PLANO: PLANTA SOBRE PARCELARIO NECESIDADES DE OCUPACIÓN

DATA: XULLO 2017

NÚMERO DE PÁXINA:

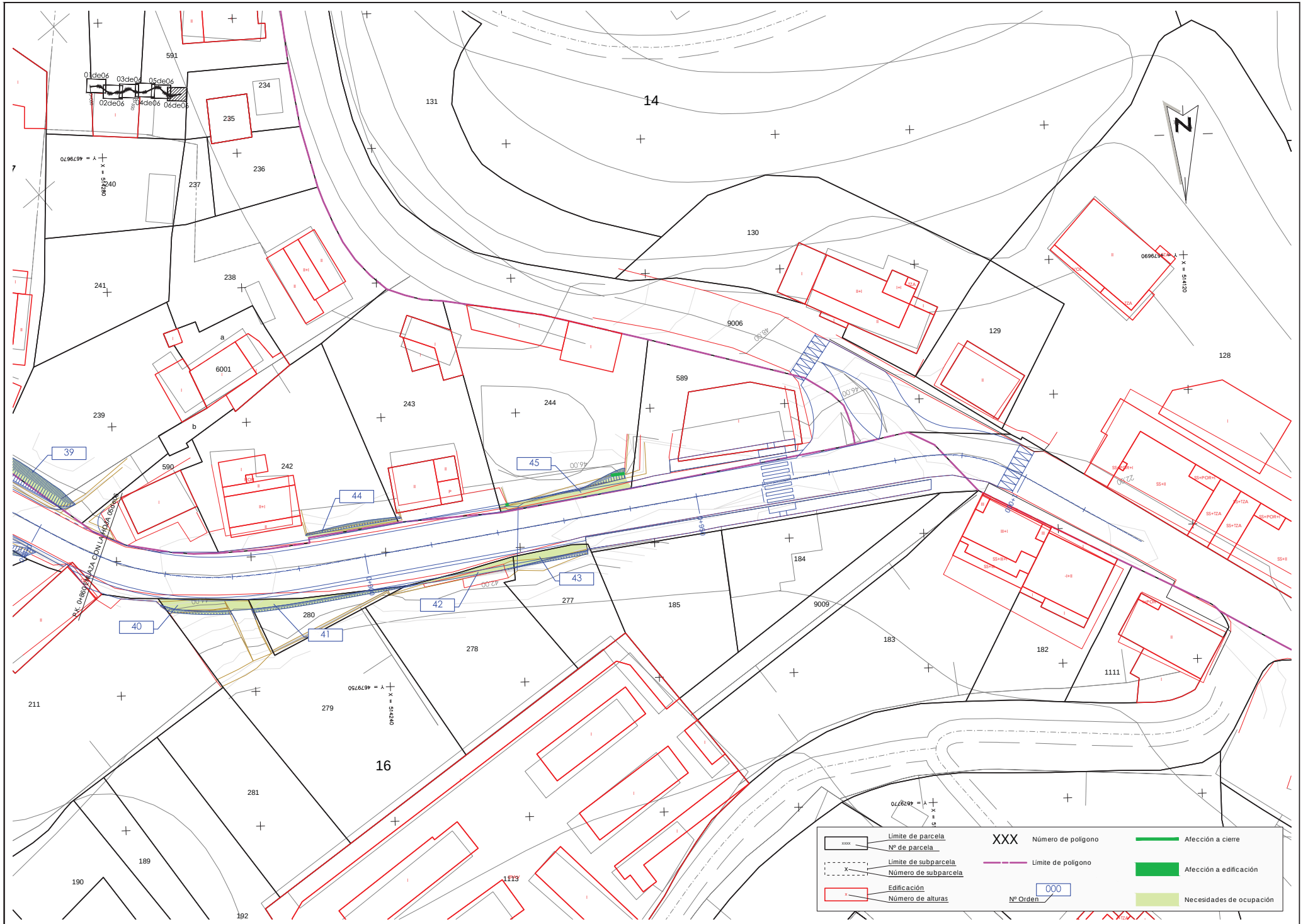

DEPUTACIÓN PONTEVEDRA

SERVIZO:

CONSULTOR: TECYP

O ENXEÑEIRO DE C. C. y P. AUTOR DO ANTEPROXECTO: LUIS H. GÓMEZ CARRIÓN

A ENXEÑEIRA DE C. C. y P. DIRECTORA DO ANTEPROXECTO: NOEMÍ ROMERO NIETO

DEBUXOU:

COTEXOU:

SUBSTITUE A:

SUBSTITUIDO POR:

ESCALAS: A-1: 1 : 250 A-3: 1 : 500

TÍTULO: MELLORA DA MOBILIDADE PEONIL, PAVIMENTACIÓN E DOTACIÓN DE SERVIZOS EP-1005 VISO-HÍO, PK 0+000 A 1+000. CANGAS

CLAVE:

NÚMERO DE PLANO: PT 05

FOLLA: 06 DE 06

DESIGNACIÓN DE PLANO: PLANTA SOBRE PARCELARIO NECESIDADES DE OCUPACIÓN

DATA: XULLO 2017

NÚMERO DE PÁXINA: