## INFORMACIÓN

LÍMITE MUNICIPAL do PLANEAMENTO

LÍMITE MUNICIPAL do INSTITUTO XEOGRÁFICO NACIONAL

CAUCE ou LAGOA

HUMEDAL

## ENERXÍA ELÉCTRICA e TELECOMUNICACIÓNS

**SUMINISTRO de ENERXÍA. CARACTERÍSTICAS e CAPACIDADE**

REDE TRANSPORTE ALTA TENSIÓN (Capacidade)

REDE TRANSPORTE MEDIA TENSIÓN (Capacidade)

CENTRO de TRANSFORMACIÓN (Capacidade)

SUBESTACIÓN (Capacidade)

**TELECOMUNICACIÓNS. CARACTERÍSTICAS e CAPACIDADE**

ESTACIÓN (Capacidade)

**ESTADO**
ADECUADO
Sen deficiencias de interés xeral a significar nos destinatarios do servizo.

**GRAO de UTILIZACIÓN**
MEDIO
Menor intensidade de uso na metade occidental do Municipio.

**DOCUMENTO**

**PLAN XERAL de ORDENACIÓN MUNICIPAL de CANGAS**
***Borrador***

**PROMOTOR**

**CONCELLO de CANGAS**

**REDACTOR**


MONSA URBANISMO
*Mario Iglesias, Arquitecto*
*Ruben Cobas, Enx. Agrónomo*
*Cristina Aguado, Arquitecta*


**LENDA GRÁFICA**

GRUPO: **INFORMACIÓN. TERRITORIO MUNICIPAL**

SERIE: **IT - 18. INFRAESTRUTURAS de SERVIZOS EXISTENTES. ENERXÍA ELÉCTRICA e TELECOMUNICACIÓNS**

FOLLAS A REPRESENTAR

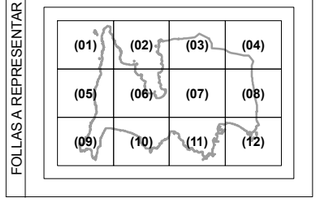

509500 510000 510500 511000 511500 512000

4684500 4684000 4683500 4683000 4682500 4682000

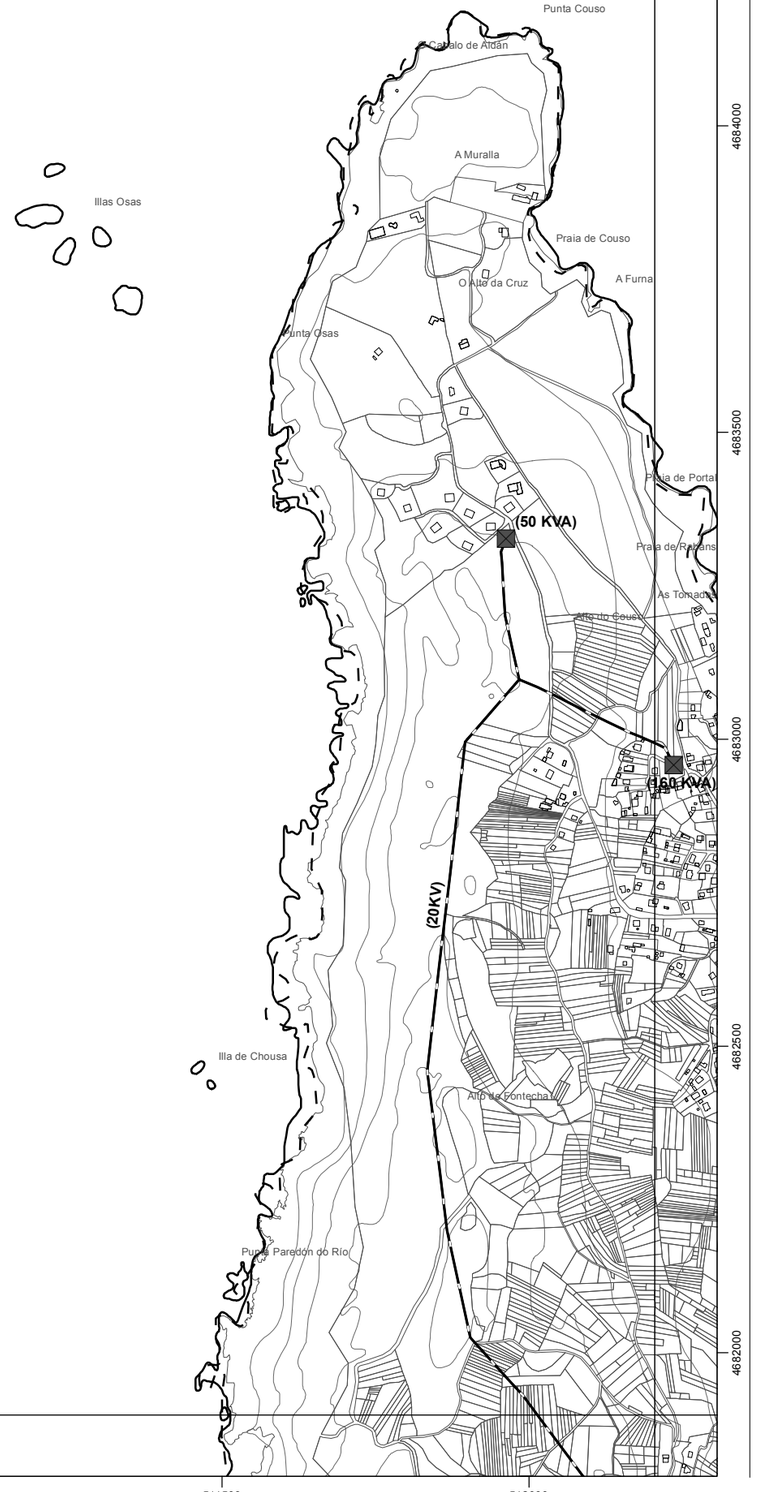


**DOCUMENTO**

**PLAN XERAL de ORDENACIÓN MUNICIPAL de CANGAS**

*Borrador*

**PROMOTOR**

**CONCELLO de CANGAS**

**REDACTOR**

MONSA URBANISMO

*Mario Iglesias, Arquitecto*
*Ruben Cobas, Enx. Agrónomo*
*Cristina Aguado, Arquitecta*

**PLANO**

GRUPO: **INFORMACIÓN. TERRITORIO MUNICIPAL**

SERIE: **IT - 18. INFRAESTRUTURAS de SERVIZOS EXISTENTES. ENERXÍA ELÉCTRICA e TELECOMUNICACIÓNS**

ENCADRAMENTO MUNICIPAL

FOLLA REPRESENTADA

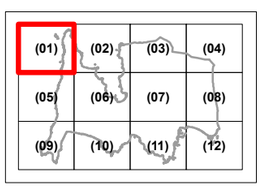


ESCALA

*Alfanumética*
**1:10000**

*Gráfica*
160 80 0 160 Metros

CLAVE: **IT - 18 (01)**

**DOCUMENTO**

**PLAN XERAL de ORDENACIÓN MUNICIPAL de CANGAS**

*Borrador*

**PROMOTOR**

**CONCELLO de CANGAS**

**REDACTOR**

MONSA URBANISMO

*Mario Iglesias, Arquitecto*
*Ruben Cobas, Enx. Agrónomo*
*Cristina Aguado, Arquitecta*

**PLANO**

GRUPO: **INFORMACIÓN. TERRITORIO MUNICIPAL**

SERIE: **IT - 18. INFRAESTRUTURAS de SERVIZOS EXISTENTES. ENERXÍA ELÉCTRICA e TELECOMUNICACIÓNS**

ENCADRAMENTO MUNICIPAL

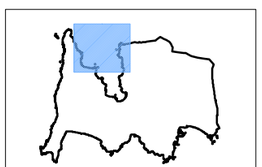

FOLLA REPRESENTADA

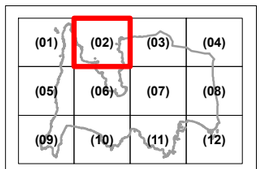


ESCALA

*Alfanumética*
1:10000

*Gráfica*
160 80 0 160 Metros

CLAVE: **IT - 18 (02)**

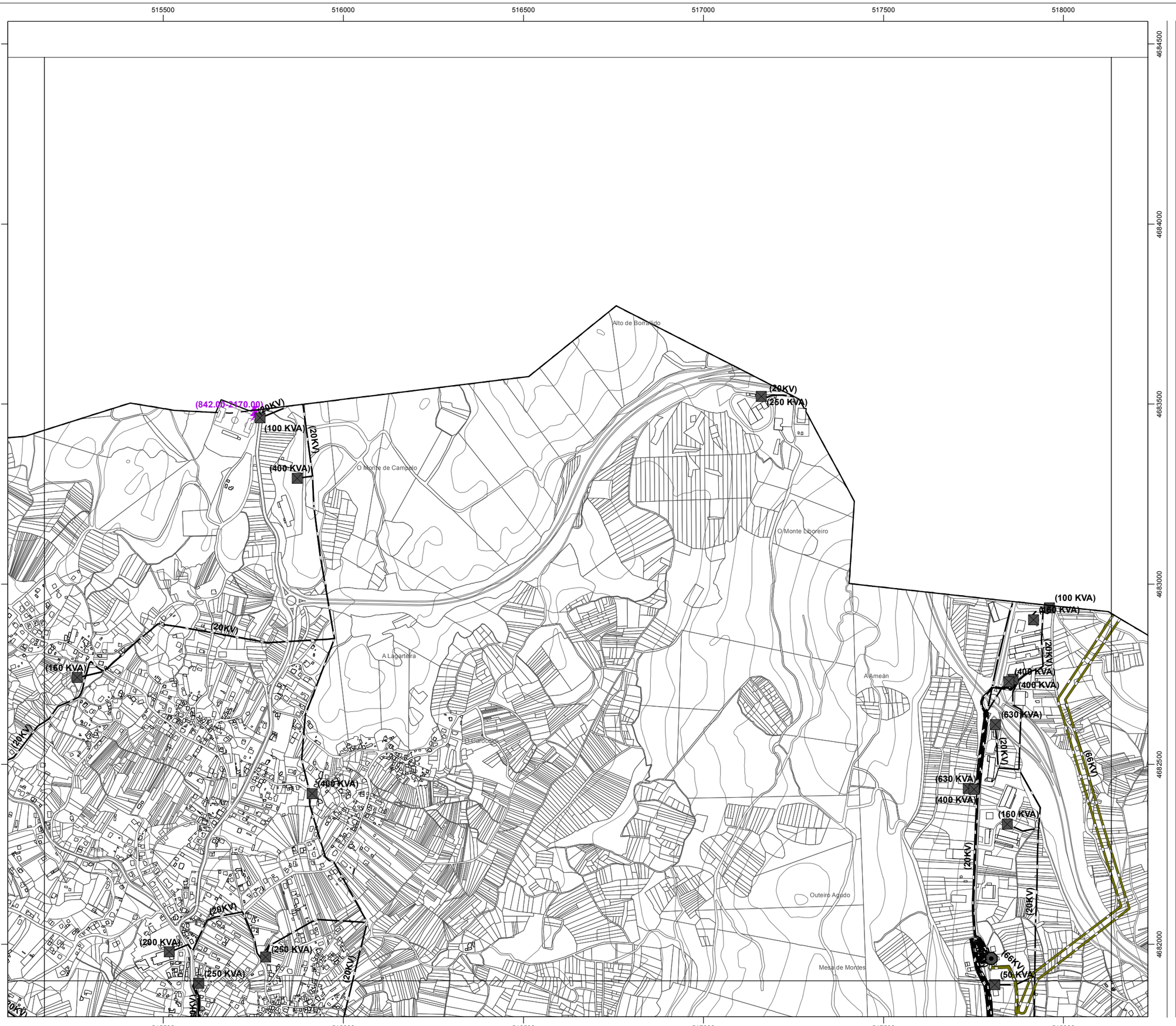


DOCUMENTO

**PLAN XERAL de ORDENACIÓN MUNICIPAL de CANGAS**

*Borrador*

PROMOTOR

CONCELLO de CANGAS

REDACTOR

MONSA URBANISMO

*Mario Iglesias, Arquitecto*
*Ruben Cobas, Enx. Agrónomo*
*Cristina Aguado, Arquitecta*

PLANO

GRUPO: INFORMACIÓN. TERRITORIO MUNICIPAL

SERIE: IT - 18. INFRAESTRUTURAS de SERVIZOS EXISTENTES. ENERXÍA ELÉCTRICA e TELECOMUNICACIÓNS

ENCADRAMENTO MUNICIPAL

FOLLA REPRESENTADA

| | | | |
|---|---|---|---|
| (01) | (02) | (03) | (04) |
| (05) | (06) | (07) | (08) |
| (09) | (10) | (11) | (12) |

ESCALA

*Alfanumética* 1:10000

*Gráfica* 160 80 0 160 Metros

CLAVE: **IT - 18 (03)**

518500 519000 519500 520000 520500 521000

4684500 4684000 4683500 4683000 4682500 4682000

(66KV)

A Fraga

518500 519000 519500 520000 520500 521000

**DOCUMENTO**

**PLAN XERAL de ORDENACIÓN MUNICIPAL de CANGAS**

*Borrador*

**PROMOTOR**

**CONCELLO de CANGAS**

**REDACTOR**

MONSA URBANISMO

*Mario Iglesias, Arquitecto*
*Ruben Cobas, Enx. Agrónomo*
*Cristina Aguado, Arquitecta*

**PLANO**

GRUPO: **INFORMACIÓN. TERRITORIO MUNICIPAL**

SERIE: **IT - 18. INFRAESTRUTURAS de SERVIZOS EXISTENTES. ENERXÍA ELÉCTRICA e TELECOMUNICACIÓNS**

ENCADRAMENTO MUNICIPAL

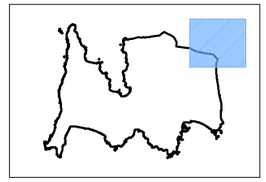

FOLLA REPRESENTADA

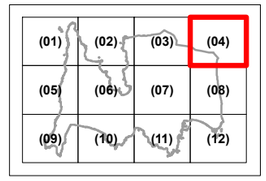


ESCALA

*Alfanumética*
**1:10000**

*Gráfica*
160 80 0 160 Metros

CLAVE: **IT - 18 (04)**

509500 510000 510500 511000 511500 512000

4681500 4681000 4680500 4680000 4679500

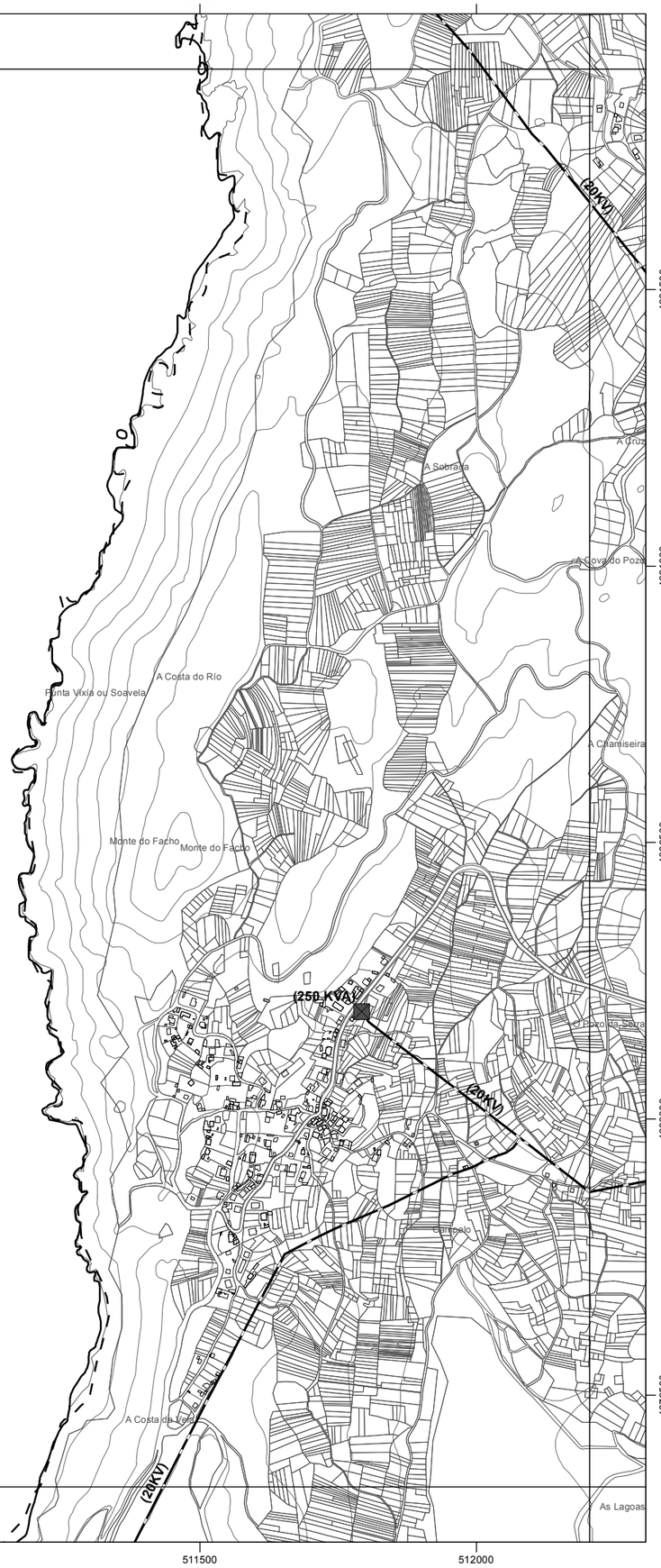


**DOCUMENTO**

**PLAN XERAL de ORDENACIÓN MUNICIPAL de CANGAS**

*Borrador*

**PROMOTOR**

**CONCELLO de CANGAS**

**REDACTOR**

MONSA URBANISMO

*Mario Iglesias, Arquitecto*
*Ruben Cobas, Enx. Agrónomo*
*Cristina Aguado, Arquitecta*

**PLANO**

GRUPO: **INFORMACIÓN. TERRITORIO MUNICIPAL**

SERIE: **IT - 18. INFRAESTRUTURAS de SERVIZOS EXISTENTES. ENERXÍA ELÉCTRICA e TELECOMUNICACIÓNS**

ENCADRAMENTO MUNICIPAL

FOLLA REPRESENTADA

| | | | |
|---|---|---|---|
| (01) | (02) | (03) | (04) |
| (05) | (06) | (07) | (08) |
| (09) | (10) | (11) | (12) |

ESCALA

*Alfanumética*
1:10000

*Gráfica*
160 80 0 160 Metros

CLAVE: **IT - 18 (05)**

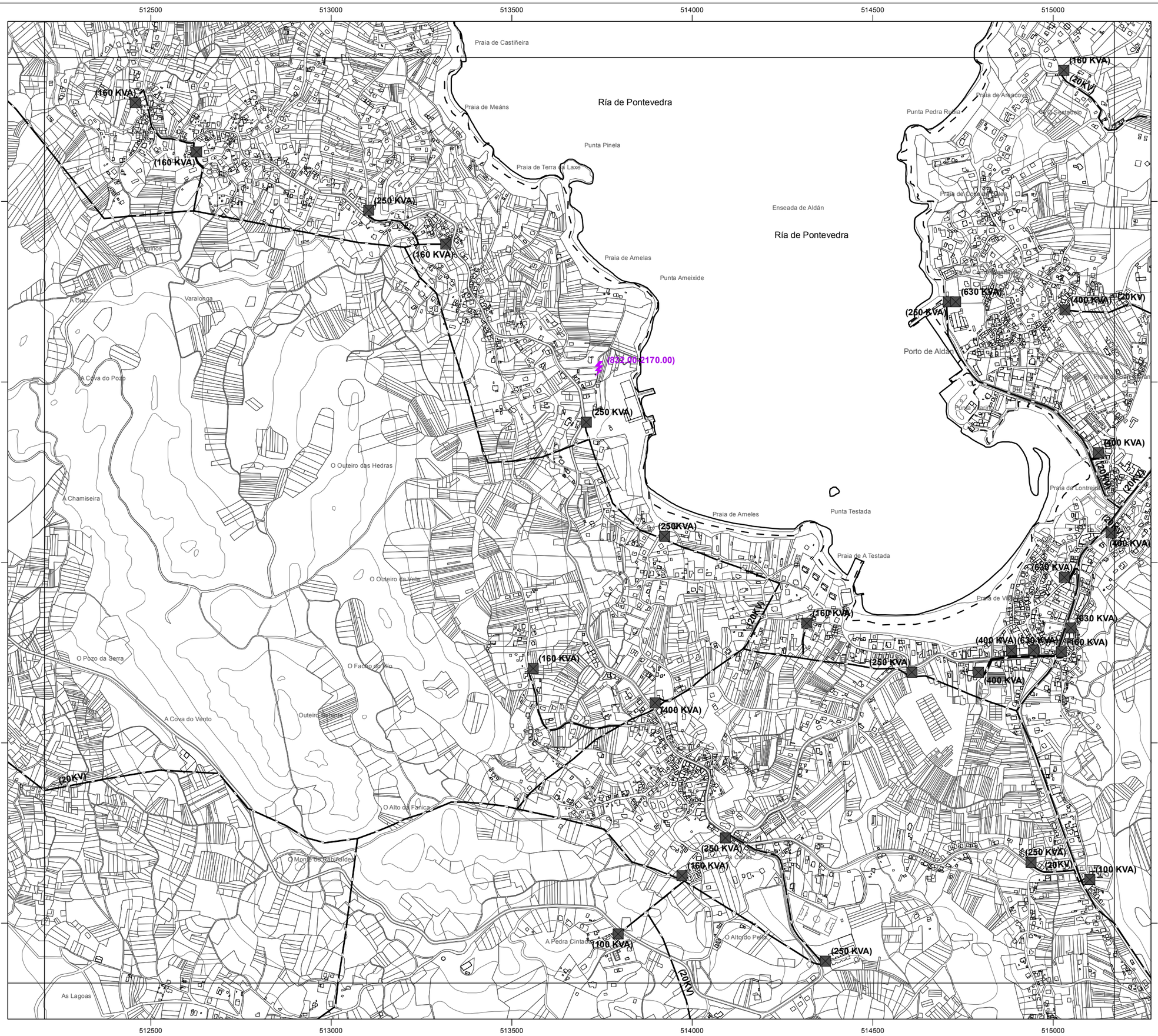


**DOCUMENTO**

# PLAN XERAL de ORDENACIÓN MUNICIPAL de CANGAS

*Borrador*

**PROMOTOR**

CONCELLO de CANGAS

**REDACTOR**


MONSA URBANISMO

*Mario Iglesias, Arquitecto*
*Ruben Cobas, Enx. Agrónomo*
*Cristina Aguado, Arquitecta*


**PLANO**

| | |
|---|---|
| GRUPO | INFORMACIÓN. TERRITORIO MUNICIPAL |
| SERIE | IT - 18. INFRAESTRUTURAS de SERVIZOS EXISTENTES. ENERXÍA ELÉCTRICA e TELECOMUNICACIÓNS |
| ENCADRAMENTO MUNICIPAL | 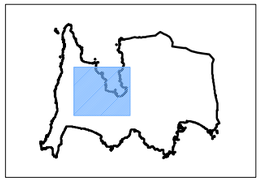 |
| FOLLA REPRESENTADA | 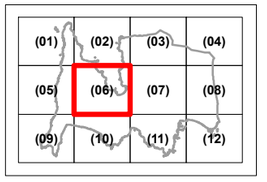 (01) (02) (03) (04) (05) (06) (07) (08) (09) (10) (11) (12) |
| ESCALA | *Alfanumética* 1:10000 *Gráfica* 160 80 0 160 Metros |
| CLAVE | IT - 18 (06) |

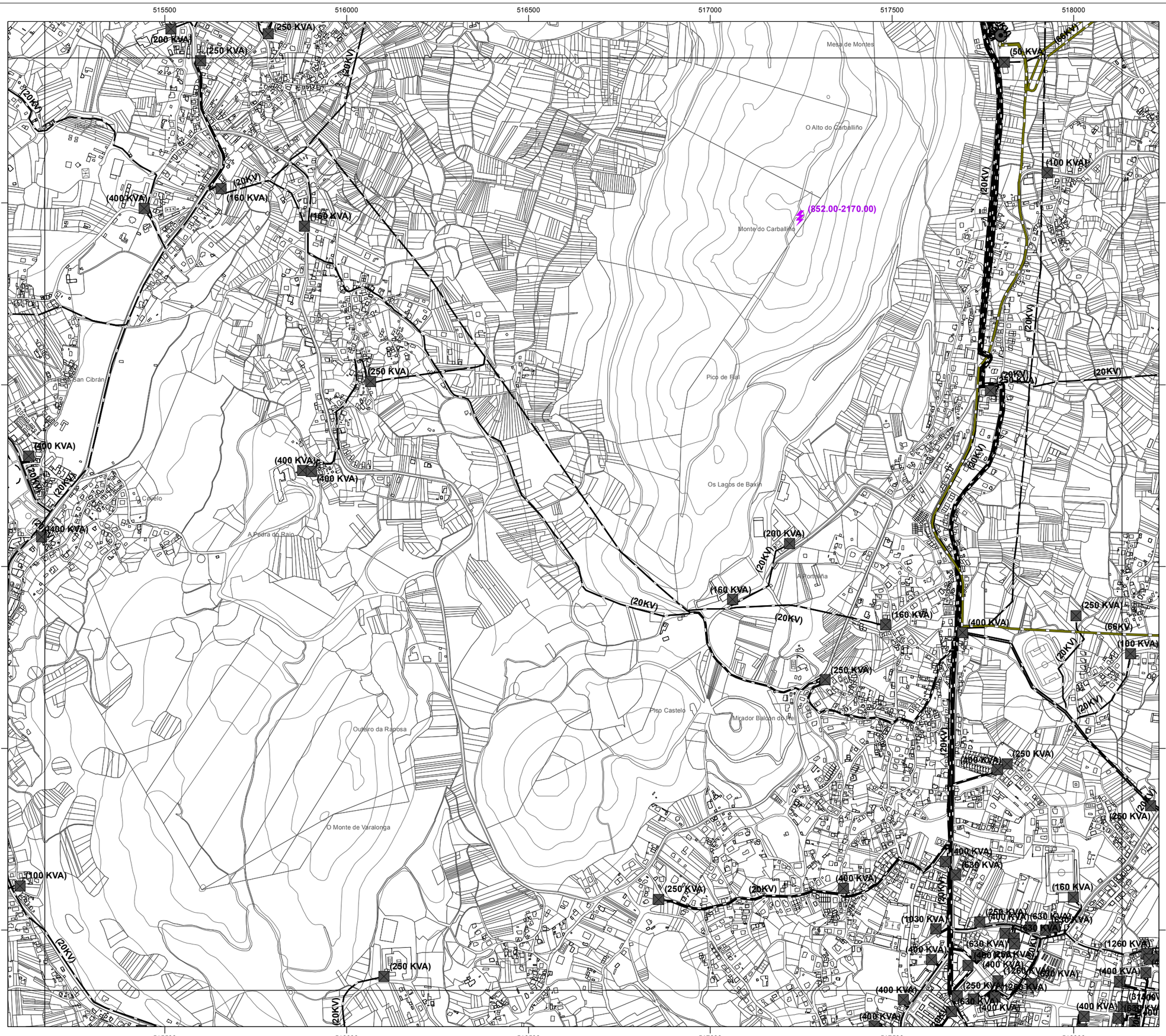


**DOCUMENTO**

**PLAN XERAL de ORDENACIÓN MUNICIPAL de CANGAS**

*Borrador*

**PROMOTOR**

**CONCELLO de CANGAS**

**REDACTOR**

MONSA URBANISMO

*Mario Iglesias, Arquitecto*
*Ruben Cobas, Enx. Agrónomo*
*Cristina Aguado, Arquitecta*

**PLANO**

| | |
|---|---|
| GRUPO | **INFORMACIÓN. TERRITORIO MUNICIPAL** |
| SERIE | **IT - 18. INFRAESTRUTURAS de SERVIZOS EXISTENTES. ENERXÍA ELÉCTRICA e TELECOMUNICACIÓNS** |
| ENCADRAMENTO MUNICIPAL | 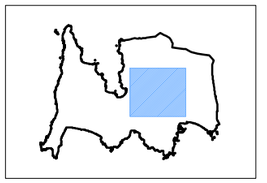 |
| FOLLA REPRESENTADA | 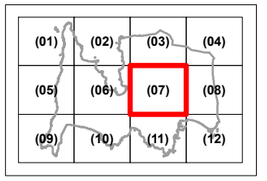 (01) (02) (03) (04) (05) (06) (07) (08) (09) (10) (11) (12) |
| ESCALA | *Alfanumética* 1:10000 *Gráfica* 160 80 0 160 Metros |
| CLAVE | **IT - 18 (07)** |

**DOCUMENTO**

# PLAN XERAL de ORDENACIÓN MUNICIPAL de CANGAS

*Borrador*

**PROMOTOR**

CONCELLO de CANGAS

**REDACTOR**


MONSA URBANISMO

*Mario Iglesias, Arquitecto*
*Ruben Cobas, Enx. Agrónomo*
*Cristina Aguado, Arquitecta*


**PLANO**

| | |
|---|---|
| GRUPO | INFORMACIÓN. TERRITORIO MUNICIPAL |
| SERIE | IT - 18. INFRAESTRUTURAS de SERVIZOS EXISTENTES. ENERXÍA ELÉCTRICA e TELECOMUNICACIÓNS |
| ENCADRAMENTO MUNICIPAL | 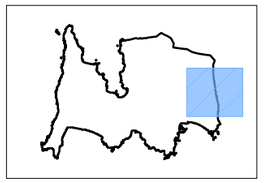 |
| FOLLA REPRESENTADA | 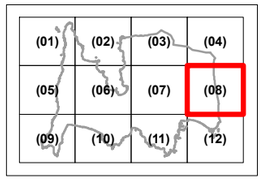 (01) (02) (03) (04) (05) (06) (07) (08) (09) (10) (11) (12) |
| ESCALA | *Alfanumética* 1:10000 *Gráfica* 160 80 0 160 Metros |
| CLAVE | IT - 18 (08) |

**DOCUMENTO**

**PLAN XERAL de ORDENACIÓN MUNICIPAL de CANGAS**

*Borrador*

**PROMOTOR**

CONCELLO de CANGAS

**REDACTOR**

MONSA URBANISMO

*Mario Iglesias, Arquitecto*
*Ruben Cobas, Enx. Agrónomo*
*Cristina Aguado, Arquitecta*

**PLANO**

GRUPO: **INFORMACIÓN. TERRITORIO MUNICIPAL**

SERIE: **IT - 18. INFRAESTRUTURAS de SERVIZOS EXISTENTES. ENERXÍA ELÉCTRICA e TELECOMUNICACIÓNS**

ENCADRAMENTO MUNICIPAL

FOLLA REPRESENTADA

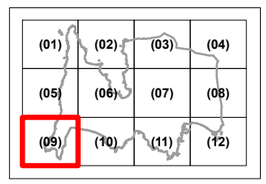


ESCALA

*Alfanumética*
1:10000

*Gráfica*
160 80 0 160 Metros

CLAVE: **IT - 18 (09)**

**DOCUMENTO**

# PLAN XERAL de ORDENACIÓN MUNICIPAL de CANGAS

*Borrador*

**PROMOTOR**

CONCELLO de CANGAS

**REDACTOR**

MONSA URBANISMO

*Mario Iglesias, Arquitecto*
*Ruben Cobas, Enx. Agrónomo*
*Cristina Aguado, Arquitecta*

**PLANO**

| | |
|---|---|
| GRUPO | INFORMACIÓN. TERRITORIO MUNICIPAL |
| SERIE | IT - 18. INFRAESTRUTURAS de SERVIZOS EXISTENTES. ENERXÍA ELÉCTRICA e TELECOMUNICACIÓNS |
| ENCADRAMENTO MUNICIPAL | 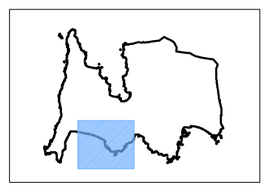 |
| FOLLA REPRESENTADA | 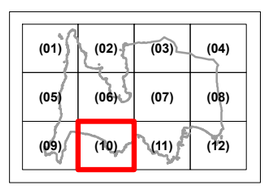 (01) (02) (03) (04) (05) (06) (07) (08) (09) (10) (11) (12) |
| ESCALA | *Alfanumética* 1:10000 *Gráfica* 160 80 0 160 Metros |
| CLAVE | IT - 18 (10) |

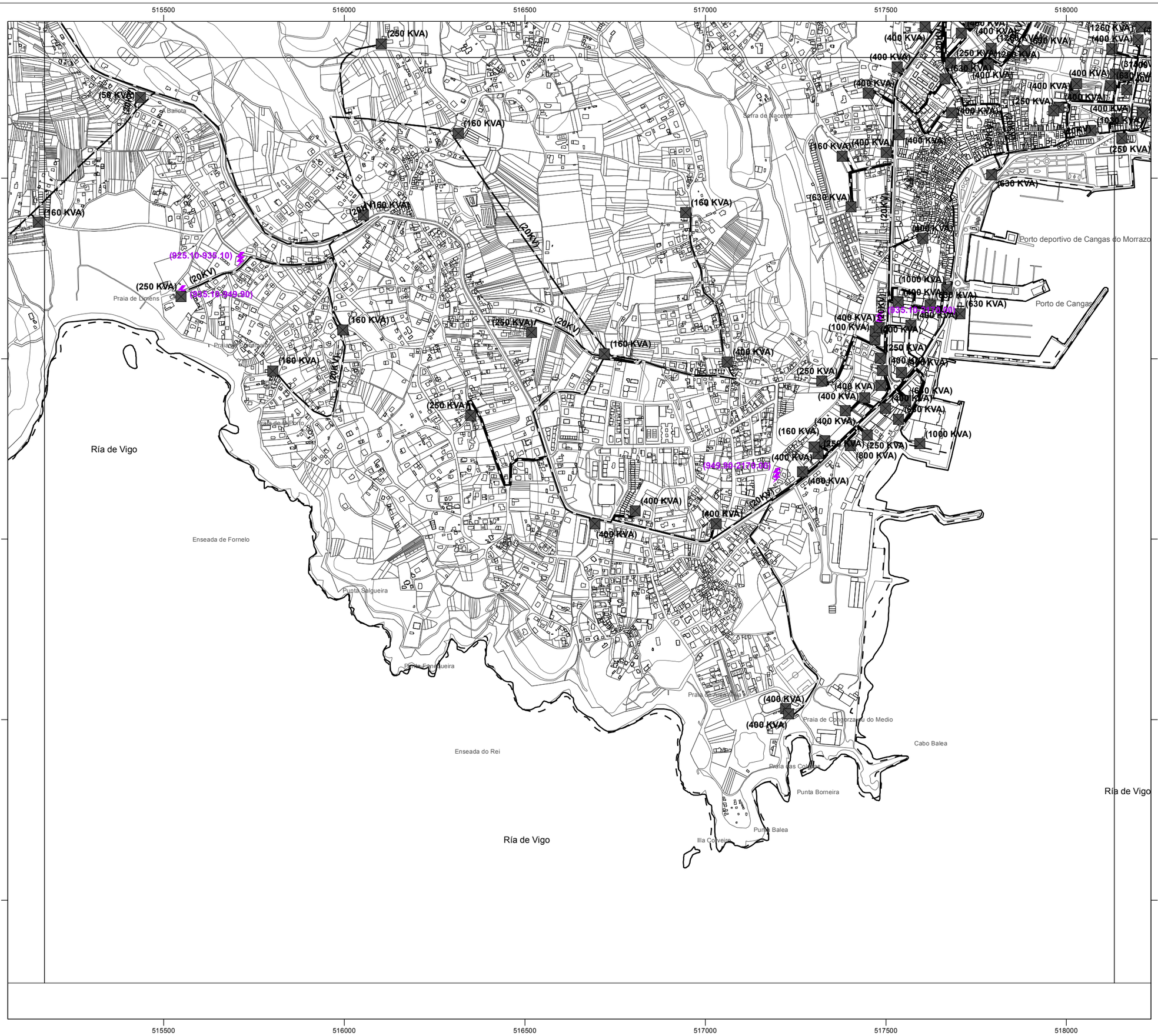


DOCUMENTO

**PLAN XERAL de ORDENACIÓN MUNICIPAL de CANGAS**

*Borrador*

PROMOTOR

**CONCELLO de CANGAS**

REDACTOR

MONSA URBANISMO

*Mario Iglesias, Arquitecto*
*Ruben Cobas, Enx. Agrónomo*
*Cristina Aguado, Arquitecta*

PLANO

GRUPO: **INFORMACIÓN. TERRITORIO MUNICIPAL**

SERIE: **IT - 18. INFRAESTRUTURAS de SERVIZOS EXISTENTES. ENERXÍA ELÉCTRICA e TELECOMUNICACIÓNS**

ENCADRAMENTO MUNICIPAL

FOLLA REPRESENTADA

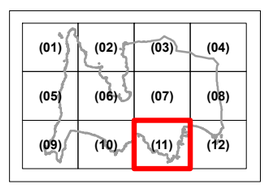


ESCALA

*Alfanumética*
**1:10000**

*Gráfica*
160 80 0 160 Metros

CLAVE: **IT - 18 (11)**

DOCUMENTO

**PLAN XERAL de ORDENACIÓN MUNICIPAL de CANGAS**

*Borrador*

PROMOTOR

**CONCELLO de CANGAS**

REDACTOR

MONSA URBANISMO

*Mario Iglesias, Arquitecto*
*Ruben Cobas, Enx. Agrónomo*
*Cristina Aguado, Arquitecta*

PLANO

GRUPO: **INFORMACIÓN. TERRITORIO MUNICIPAL**

SERIE: **IT - 18. INFRAESTRUTURAS de SERVIZOS EXISTENTES. ENERXÍA ELÉCTRICA e TELECOMUNICACIÓNS**

ENCADRAMENTO MUNICIPAL

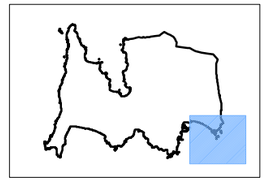

FOLLA REPRESENTADA

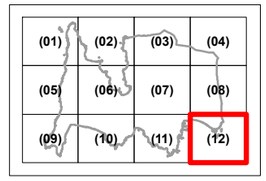


ESCALA

*Alfanumética*
1:10000

*Gráfica*
160 80 0 160 Metros

CLAVE: **IT - 18 (12)**