CONCELLO	CANGAS	PARROQUIA	COIRO (SAN SALVADOR)	NÚCLEO RURAL	LAXIELAS	CÓDIGO	NR.37

MONSA URBANISMO

ORGANIZACIÓN ESPACIAL

FRACCIÓN do ASENTAMENTO	TIPOLOXÍA	CATEGORIA DO SOLO	SUPERFICIE (m^2)	PARCELA MÍNIMA (m^2)	PARCELAS (Nº) EDIFICADAS	PARCELAS (Nº) EDIFICABLES	GRAO DE CONSOLIDACIÓN (%)
Leste	Mononuclear laxa	Tradicional	27.167	400	21	68	51
Oeste		Común	46.027	600	15	77	41

EVOLUCIÓN DEMOGRÁFICA

ANO	CENSO (habitantes)
2000	80
2004	82
2008	95
2012	83
2016	77

CONDICIONANTES DO CONTORNO

☐	TOPOGRÁFICOS
☒	HIDROLÓXICOS
☐	NATURAIS
☒	PATRIMONIAIS
☐	PAISAXÍSTICOS
☐	COSTEIROS
☐	OUTROS

PATRIMONIO

NATURAL

PAISAXÍSTICO

CULTURAL	
ARQUITECTÓNICO	
ETNOGRÁFICO	Cruceiro da Cruz de Pereira [CR-029]
ARQUEOLÓXICO	

EDIFICACIÓN

DISTRIBUCIÓN (Nº)		
RESIDENCIAL	TRADICIONAL	27
	RECENTE	14
NON RESIDENCIAL	TRADICIONAL	25
	RECENTE	10
	OUTRAS	0
TOTAIS		76

TIPOLOXÍA MAIORITARIA	
USO	Residencial
SISTEMA CONSTRUTIVO	Unifamiliar illada ou acaroada
ALTURA DE EDIFICACIÓN	2 plantas
MATERIAIS	Fábricas de ladrillo revestida con acabados cromáticos ou pedra e tella de material
OUTROS	

SERVIZOS

ENERXÍA ELÉCTRICA

REDE	
☐	REDE MEDIA TENSIÓN
☒	REDE BAIXA TENSIÓN

TENDIDO	
☒	AÉREO GRAPADO FACHADA
☒	AÉREO SOBRE APOIOS
☐	SUBTERRÁNEO

CENTRO DE TRANSFORMACIÓN	
POTENCIA (kvas)	

PREVISIÓNS E REFORZOS

ABASTECIMENTO DE AUGA

REDE			
	TIPO	CARACTERÍSTICAS	DIÁMETRO (mm)
☐	POZOS PRIVADOS		
☒	TRAÍDA COMUNITARIA		

PREVISIÓNS E REFORZOS

ALUMEADO	
☐	VARIABLE
☐	ENTRE 20 e 35 m
☒	ENTRE 35 e 50m
☐	> 50 m.

SANEAMENTO

REDE			
	TIPO	DIÁMETRO (mm)	CASRACTERÍSTICAS
☐	INSTALACIÓNS PRIVADAS OU PARTICULARES		
☒	COMUNITARIA HACIA ESTACIÓN DE BOMBEO [EBAR]		
☐	COMUNITARIA HACIA ESTACIÓN DEPURACIÓN [EDAR]		

PREVISIÓNS E REFORZOS	DEPURACIÓN/CARASCTERÍSTICAS

TELECOMUNICACIÓNS			
☒	AÉREO	☐	SOTERRADO

VIARIO

VIARIO EXISTENTE

NOME	LONXITUDE (m)	NOME	LONXITUDE (m)	NOME	LONXITUDE (m)
Rúa de Laxielas	570	Cam.	130		
Rúa da Cavada	100				
Rúa da Cruxeira	50				
Cam. Innominado	100				

VIARIO PREVISTO

NOME	LONXITUDE (m)	NOME	LONXITUDE (m)

ESTRUTURAS TRADICIONAIS

☒	PECHES
☒	CAMIÑOS

EQUIPAMENTOS, ESPAZOS LIBRES e ZONAS VERDES

EQUIPAMENTOS

CÓDIGO	NOME	SUPERFICIE (m^2)	CONDICIÓN	TITULARIDADE	CARACTERÍSTICAS

ESPAZOS LIBRES e ZONAS VERDES

CÓDIGO	NOME	SUPERFICIE (m^2)	CONDICIÓN	TITULARIDADE	CARACTERÍSTICAS
EL-027	Área de lecer en rúa de Laxielas	112,00	Existente	Pública	Area de lecer

LAXIELAS
NOME

COIRO (SAN SALVADOR)
PARROQUIA

NR.37
CÓDIGO

Serie NR - 3. SERVIZOS EXISTENTES

HIDROLOXÍA
- CAUCE ou LAGOA
- HUMEDAL

CLASIFICACIÓNS
- SOLO de NUCLEO RURAL

SERVIZOS EXISTENTES

ABASTECEMENTO de AUGA
- REDE (Capacidade)
- PUNTO de CAPTACIÓN
- DEPÓSITO de ALMACENAMENTO (Capacidade)
- ESTACIÓN de BOMBEO

SANEAMENTO
- REDE de RESIDUAIS (Capacidade)
- REDE de RESIDUAIS BOMBEADA (Capacidade)
- REDE de PLUVIAIS (Capacidade)
- ESTACIÓN DEPURADORA de AGUAS RESIDUAIS (Capacidade)
- ESTACIÓN de BOMBEO de AUGAS RESIDUAIS (Capacidade)
- ALIVIADOIRO

SUMINISTRO de ENERXÍA
- REDE TRANSPORTE ALTA TENSIÓN (Capacidade)
- REDE TRANSPORTE MEDIA TENSIÓN (Capacidade)
- CENTRO de TRANSFORMACIÓN (Capacidade)
- SUBESTACIÓN (Capacidade)

TELECOMUNICACIÓNS
- ESTACIÓN (Capacidade)

Serie NR - 2. DETERMINACIÓNS SECTORIAIS

HIDROLOXÍA
- CAUCE ou LAGOA
- HUMEDAL

CLASIFICACIÓNS
- SOLO de NÚCLEO RURAL

INSTRUMENTOS de ORDENACION do TERRITORIO

PLAN de ORDENACIÓN do LITORAL. ÁREAS
- PROTECCIÓN AMBIENTAL. PROTECCIÓN INTERMAREAL
- PROTECCIÓN AMBIENTAL. PROTECCIÓN COSTEIRA
- MELLORA AMBIENTAL e PAISAXÍSTICA
- ORDENACIÓN
- CORREDOR ECOLÓXICO
- ESPAZO de INTERESE. PAISAXÍSTICO
- ESPAZO de INTERESE. XEOMORFOLÓXICO e de LADEIRA
- REDE de ESPAZOS NATURAIS de GALICIA

PROXECTO SECTORIAL LAT 66 kV LOURIZÁN-CANGAS
- TRAZA de ENERXÍA ALTA TENSIÓN

AFECCIÓNS SECTORIAIS

HIDROLOXÍA e COSTAS
- ZONA de POLICIA de CAUCES
- ZONA de FLUXO PREFERENTE de CAUCES
- SERVIDUME de PROTECCIÓN DOMINIO PÚBLICO MARÍTIMO TERRESTRE

ENERXÍA e MINAS
- LIÑAS de TRANSPORTE de ENERXÍA en MEDIA e ALTA TENSIÓN
- DEREITOS MINEIROS

FORESTAL
- MONTES VECIÑAIS en MAN COMÚN

AEROPORTUARIO
- SERVIDUME R.D do AEROPORTO de VIGO

Serie NR - 1. INFORMACIÓN XERAL

PATRIMONIO CULTURAL CATALOGADO

ARQUEOLOXÍA
- ZONA de PROTECCIÓN INTEGRAL
- DELIMITACIÓN XACEMENTO EXTRAMUNICIPAL
- CONTORNO de PROTECCIÓN

CÓDIGO ADMINISTRATIVO

GA27003049

ARQUITECTURA e ETNOGRAFÍA
- BEN ou CONXUNTO CATALOGADO
- CONTORNO de PROTECCIÓN

CÓDIGO IDENTIFICATIVO

AC-	Arquitectura civil	CX -	Conxunto arquitectónico
AI -	Arquitectura industrial	FA -	Faro e Facho
AR -	Aquitectura relixiosa	FL -	Fonte, Lavadoiro e Poza
CE -	Cemiterio	HO -	Hórreo
CR -	Cruceiro e calvario	MU -	Muíño
CT -	Camiño e túnel	PB -	Pombal
CX -	Conxunto arquitectónico	PV -	Ponte, Pontella e Presa

EQUIPAMENTOS,ESPAZOS LIBRES e ZONAS VERDES

CATEGORÍA
- EQ -. EQUIPAMENTO
- EL -. ESPAZO LIBRE ZV.- ZONA VERDE

SISTEMA
- (xe/ / /) Xeral existente
- (le/ / /) Local existente
- (na/ / /) Non aplicable

TITULARIDADE
- (/ / /pb) Público
- (/ / /pv) Privado

USO

EQUIPAMENTO		ESPAZO LIBRE e ZONA VERDE	
(/sa/ /)	Sanitario-asistencial	(/xo/ /)	Área de xogo
(/ed/ /)	Educativo	(/pa/ /)	Parque
(/cu/ /)	Cultural	(/xa/ /)	Xardín
(/de/ /)	Deportivo	(/pp/ /)	Paseo peonil
(/ai/ /)	Administrativo-institucional	(/pz/ /)	Praza
(/sp/ /)	Servizo público	(/ap/ /)	Área peonil
(/dm/ /)	Dotación múltiple		
(/rs/ /)	Relixioso		

CLASE

EQUIPAMENTO		ESPAZO LIBRE e ZONA VERDE	
(/ /do/)	Docente	(/ /p/)	Parque
(/ /dp/)	Deportivo	(/ /x/)	Xardín
(/ /rx/)	Relixioso	(/ /cv/)	Corredor verde
(/ /sc/)	Sociocultural	(/ /ax/)	Área de xogo
(/ /adm/)	Administrativo	(/ /f/)	Campo da feira
(/ /snt/)	Sanitario	(/ /pr/)	Praza
(/ /as/)	Asistencial	(/ /pk/)	Aparcadoiro
(/ /seg/)	Seguridade	(/ /el/)	Espazo libre
(/ /szu/)	Servizo urbano	(/ /ar/)	Área recreativa
(/ /oc/)	Ocio	(/ /pmt/)	Paseo marítimo
(/ /re/)	Reserva de equipamento	(/ /mir/)	Miradoiro

HIDROLOXÍA
- CAUCE ou LAGOA
- HUMEDAL

EDIFICACIÓNS
- TRADICIONAL
- NON TRADICIONAL

LÍMITES TERRITORIAIS
- LÍMITE MUNICIPAL do PLANEAMENTO
- LÍMITE MUNICIPAL do INSTITUTO XEOGRÁFICO NACIONAL

SOLO de NÚCLEO RURAL

CLASIFICACIÓN - DESIGNACIÓN
- SOLO de NÚCLEO RURAL - NR

SOLO URBANO

CLASIFICACIÓN - DESIGNACIÓN
- SOLO URBANO - NU.

CATEGORIA
- SOLO URBANO CONSOLIDADO
- SOLO URBANO NON CONSOLIDADO

SOLO URBANIZABLE

CLASIFICACIÓN - DESIGNACIÓN
- SOLO URBANIZABLE - SUZ

SOLO RÚSTICO

CATEGORIA
- PROTECCIÓN ORDINARIA
- ESPECIAL PROTECCIÓN de COSTAS
- ESPECIAL PROTECCIÓN de ESPAZOS NATURAIS
- ESPECIAL PROTECCIÓN PAISAXÍSTICA
- ESPECIAL PROTECCIÓN de COSTAS e ESPAZOS NATURAIS
- ESPECIAL PROTECCIÓN de COSTAS e PAISAXÍSTICA
- ESPECIAL PROTECCIÓN de COSTAS, de ESPAZOS NATURAIS e PAISAXÍSTICA
- ESPECIAL PROTECCIÓN FORESTAL
- ESPECIAL PROTECCIÓN das AUGAS
- ESPECIAL PROTECCIÓN PATRIMONIAL
- ESPECIAL PROTECCIÓN de INFRAESTRUTURAS

Serie NR - 5. ORTOFOTOGRAMETRÍA RECENTE

EDIFICACIÓNS
- TRADICIONAL

SOLO de NÚCLEO RURAL

DELIMITACIÓN
- SOLO de NÚCLEO RURAL

Serie NR - 4. ORTOFOTOGRAMETRÍA 1956-57

EDIFICACIÓNS
- TRADICIONAL

SOLO de NÚCLEO RURAL

DELIMITACIÓN
- SOLO de NÚCLEO RURAL

DOCUMENTO

PLAN XERAL de ORDENACIÓN MUNICIPAL de CANGAS

Borrador

PROMOTOR

CONCELLO de CANGAS

REDACTOR

MONSA URBANISMO
Mario Iglesias, Arquitecto
Ruben Cobas, Enx. Agrónomo
Cristina Aguado, Arquitecta

LENDAS GRÁFICAS

GRUPO: INFORMACIÓN. SOLO de NÚCLEO RURAL

SERIES:
- NR - 1. INFORMACIÓN XERAL
- NR - 2. DETERMINACIÓNS SECTORIAIS
- NR - 3. SERVIZOS EXISTENTES
- NR - 4. ORTOFOTOGRAMETRÍA 1956-57
- NR - 5. ORTOFOTOGRAMETRÍA RECENTE

ENCADRAMENTO MUNICIPAL:

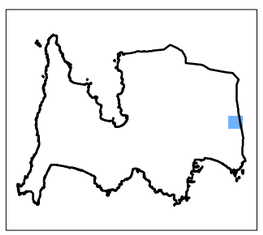

FOLLAS A REPRESENTAR:

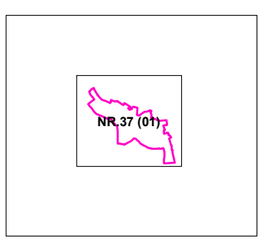

SITUACIÓN: **LAXIELAS NR.37**

519200 519300 519400 519500 519600 519700

4680800 4680700 4680600 4680500 4680400 4680300

MIRANDA-A BOUTETA NR.33

GA36008035

LAXIELAS NR.37

O CASTRILLÓN-TRIGÁS NR.35

EP-1104

EP-1003

Rego das Salgueiras

EL-018 (na/ap/ar/pb)

CR-029

ru

75

DOCUMENTO

PLAN XERAL de ORDENACIÓN MUNICIPAL de CANGAS

Borrador

PROMOTOR

CONCELLO de CANGAS

REDACTOR

MONSA URBANISMO

Mario Iglesias, Arquitecto
Ruben Cobas, Enx. Agrónomo
Cristina Aguado, Arquitecta

PLANO

GRUPO: INFORMACIÓN. SOLO de NÚCLEO RURAL

SERIE: NR - 1. INFORMACIÓN XERAL

ENCADRAMENTO MUNICIPAL

FOLLA REPRESENTADA

ESCALA

Alfanumética
1:2000

Gráfica
30 15 0 30 Metros

SITUACIÓN: LAXIELAS NR.37

CLAVE: NR.37 - 1 (01)

519200 519300 519400 519500 519600 519700

4680800 4680700 4680600 4680500 4680400 4680300

MIRANDA-A BOUTETA NR.33

LAXIELAS NR.37

O CASTRILLÓN-TRIGÁS NR.35

EP-1104

EP-1003

Rego das Sarras

DOCUMENTO

PLAN XERAL de ORDENACIÓN MUNICIPAL de CANGAS

Borrador

PROMOTOR

CONCELLO de CANGAS

REDACTOR

MONSA URBANISMO

Mario Iglesias, Arquitecto
Ruben Cobas, Enx. Agrónomo
Cristina Aguado, Arquitecta

PLANO

GRUPO	**INFORMACIÓN. SOLO de NÚCLEO RURAL**
SERIE	**NR - 2. DETERMINACIÓNS SECTORIAIS**
ENCADRAMENTO MUNICIPAL	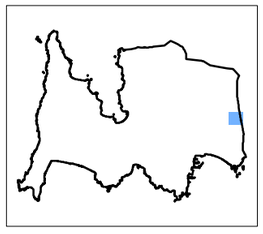
FOLLA REPRESENTADA	
ESCALA	*Alfanumética* **1:2000** *Gráfica* 30 15 0 30 Metros
SITUACIÓN	**LAXIELAS NR.37**
CLAVE	**NR.37 - 2 (01)**

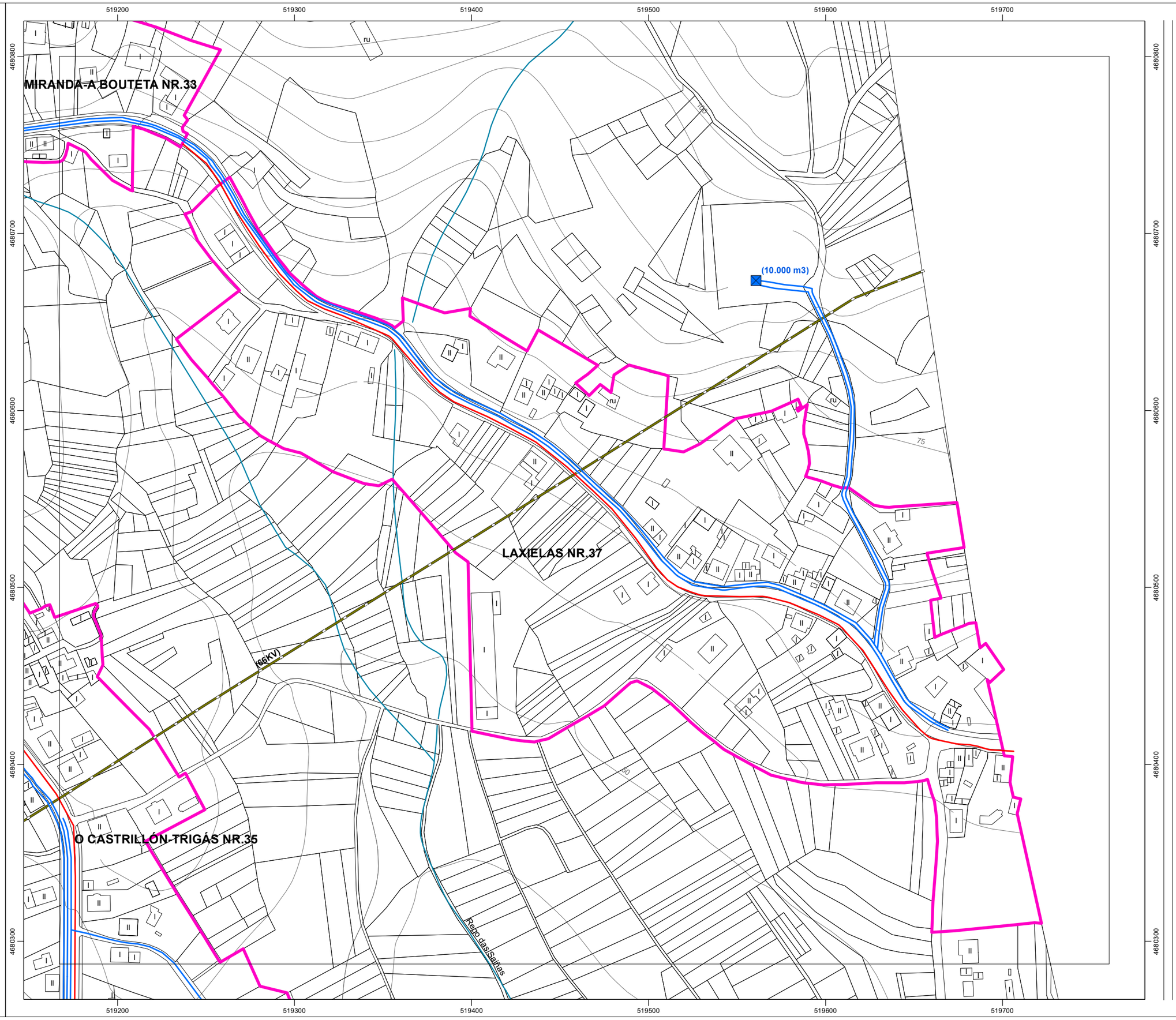

DOCUMENTO

PLAN XERAL de ORDENACIÓN MUNICIPAL de CANGAS

Borrador

PROMOTOR

CONCELLO de CANGAS

REDACTOR

MONSA URBANISMO

Mario Iglesias, Arquitecto
Ruben Cobas, Enx. Agrónomo
Cristina Aguado, Arquitecta

PLANO

GRUPO: INFORMACIÓN. SOLO de NÚCLEO RURAL.

SERIE: NR - 3. SERVIZOS EXISTENTES

ENCADRAMENTO MUNICIPAL

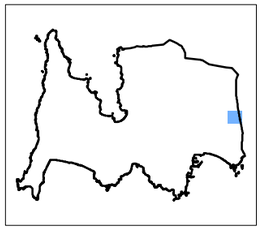

FOLLA REPRESENTADA

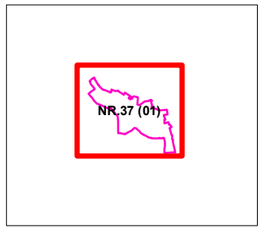

ESCALA

Alfanumética
1:2000

Gráfica
30 15 0 30 Metros

SITUACIÓN: LAXIELAS NR.37

CLAVE: NR.37 - 3 (01)

519200 519300 519400 519500 519600 519700

4680800 4680700 4680600 4680500 4680400 4680300

MIRANDA-A BOUTETA NR.33

LAXIELAS NR.37

O CASTRILLÓN-TRIGAS NR.35

DOCUMENTO

PLAN XERAL de ORDENACIÓN MUNICIPAL de CANGAS

Borrador

PROMOTOR

CONCELLO de CANGAS

REDACTOR

MONSA URBANISMO

Mario Iglesias, Arquitecto
Ruben Cobas, Enx. Agrónomo
Cristina Aguado, Arquitecta

PLANO

GRUPO: **INFORMACIÓN. SOLO de NÚCLEO RURAL**

SERIE: **NR - 4. ORTOFOTOGRAMETRÍA 1956-57**

ENCADRAMENTO MUNICIPAL

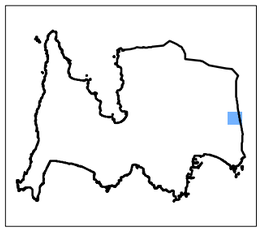

FOLLA REPRESENTADA

ESCALA

Alfanumética
1:2000

Gráfica
30 15 0 30 Metros

SITUACIÓN: **LAXIELAS NR.37**

CLAVE: **NR.37 - 4 (01)**

519200 519300 519400 519500 519600 519700

4680800 4680700 4680600 4680500 4680400 4680300

MIRANDA-A BOUTETA NR.33

LAXIELAS NR.37

O CASTRILLÓN-TRIGÁS NR.35

DOCUMENTO

PLAN XERAL de ORDENACIÓN MUNICIPAL de CANGAS

Borrador

PROMOTOR

CONCELLO de CANGAS

REDACTOR

MONSA URBANISMO

Mario Iglesias, Arquitecto
Ruben Cobas, Enx. Agrónomo
Cristina Aguado, Arquitecta

PLANO

GRUPO: **INFORMACIÓN. SOLO de NÚCLEO RURAL**

SERIE: **NR - 5. ORTOFOTOGRAMETRÍA RECENTE**

ENCADRAMENTO MUNICIPAL

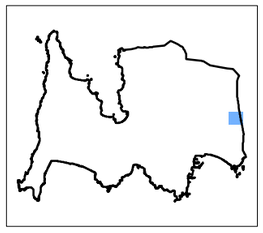

FOLLA REPRESENTADA

ESCALA: *Alfanumética* 1:2000

Gráfica 30 15 0 30 Metros

SITUACIÓN: **LAXIELAS NR.37**

CLAVE: **NR.37 - 5 (01)**

Serie NR - 7. AREAS de ACTUACIÓN INTEGRAL

SOLO de NÚCLEO RURAL

CLASIFICACIÓN - DESIGNACIÓN

SOLO de NÚCLEO RURAL - NR

AREA de REPARTO - DESIGNACIÓN

AREA DE ACTUACIÓN INTEGRAL - AAI

Serie NR - 6. ORGANIZACIÓN ESPACIAL

INFRAESTRUTURAS

CATEGORIA

IC -. INFRAESTRUTURA de COMUNICACIÓN. VIARIO. ESTRADA PREVISTA

IC -. INFRAESTRUTURA de COMUNICACIÓN. VIARIO. APARCADOIRO

IS -. INFRAESTRUTURA de REDE de SERVIZOS

SISTEMA

(xe/ / /) Xeral existente
(xp/ / /) Xeral previsto

TITULARIDADE

(/ / /pb) Público
(/ / /pv) Privado

USO

INFRAESTRUTURA de COMUNICACIÓN
(/rd/ /) Viario
(/pq/ /) Aparcadoiro

INFRAESTRUTURA da REDE de SERVIZOS
(/sn/ /) Saneamento
(/ab/ /) Abastecemento
(/rd/ /) Tratamento de residuos
(/et/ /) Enerxía eléctrica
(/tc/ /) Telecomunicacións

CLASE

INFRAESTRUTURA de COMUNICACIÓN
(/ /via/) Viario
(/ /pk/) Aparcadoiro

INFRAESTRUTURA da REDE de SERVIZOS
(/ /san/) Saneamento
(/ /abs/) Abastecemento
(/ /res/) Residuos
(/ /elec/) Suministro eléctrico
(/ /tlc/) Telecomunicacións

SERVIZOS PREVISTOS

ABASTECEMENTO de AUGA

SANEAMENTO

SUMINISTRO de ENERXÍA

TELECOMUNICACIÓNS

GASISTA

INFORMACIÓN

LÍMITES TERRITORIAIS

LÍMITE MUNICIPAL do PLANEAMENTO

LÍMITE MUNICIPAL do INSTITUTO XEOGRÁFICO NACIONAL

PATRIMONIO CULTURAL CATALOGADO

ARQUEOLOXÍA

ZONA de PROTECCIÓN INTEGRAL

DELIMITACIÓN XACEMENTO EXTRAMUNICIPAL

CONTORNO de PROTECCIÓN

CÓDIGO ADMINISTRATIVO

GA27003049

ARQUITECTURA e ETNOGRAFÍA

BEN ou CONXUNTO CATALOGADO

CONTORNO de PROTECCIÓN

CÓDIGO IDENTIFICATIVO

AC- Arquitectura civil
AI - Arquitectura industrial
AR - Aquitectura relixiosa
CE - Cemiterio
CR - Cruceiro e calvario
CT - Camiño e túnel
CX - Conxunto arquitectónico
CX - Conxunto arquitectónico
FA - Faro e Facho
FL - Fonte, Lavadoiro e Poza
HO - Hórreo
MU - Muíño
PB - Pombal
PV - Ponte, Pontella e Presa

EQUIPAMENTOS,ESPAZOS LIBRES e ZONAS VERDES

CATEGORÍA

EQ -. EQUIPAMENTO

EL -. ESPAZO LIBRE ZV.- ZONA VERDE

SISTEMA

(xe/ / /) Xeral existente
(le/ / /) Local existente
(na/ / /) Non aplicable
(xp/ / /) Xeral previsto
(lp/ / /) Local previsto

TITULARIDADE

(/ / /pb) Público
(/ / /pv) Privado

USO

EQUIPAMENTO
(/sa/ /) Sanitario-asistencial
(/ed/ /) Educativo
(/cu/ /) Cultural
(/de/ /) Deportivo
(/ai/ /) Administrativo-institucional
(/sp/ /) Servizo público
(/dm/ /) Dotación múltiple
(/rs/ /) Relixioso

ESPAZO LIBRE e ZONA VERDE
(/xo/ /) Área de xogo
(/pa/ /) Parque
(/xa/ /) Xardín
(/pp/ /) Paseo peonil
(/pz/ /) Praza
(/ap/ /) Área peonil

CLASE

EQUIPAMENTO
(/ /do/) Docente
(/ /dp/) Deportivo
(/ /rx/) Relixioso
(/ /sc/) Sociocultural
(/ /adm/) Administrativo
(/ /snt/) Sanitario
(/ /as/) Asistencial
(/ /seg/) Seguridade
(/ /szu/) Servizo urbano
(/ /oc/) Ocio
(/ /re/) Reserva de equipamento

ESPAZO LIBRE e ZONA VERDE
(/ /p/) Parque
(/ /x/) Xardín
(/ /cv/) Corredor verde
(/ /ax/) Área de xogo
(/ /f/) Campo da feira
(/ /pr/) Praza
(/ /pk/) Aparcadoiro
(/ /el/) Espazo libre
(/ /ar/) Área recreativa
(/ /pmt/) Paseo marítimo
(/ /mir/) Miradoiro

PLANS ESPECIAIS

TIPOLOXÍA - DESIGNACIÓN

PLAN ESPECIAL de PROTECCIÓN - PEP

HIDROLOXÍA e COSTAS

HIDROLOXÍA

CAUCE ou LAGOA

HUMEDAL

ZONA de POLICIA de CAUCES

ZONA de FLUXO PREFERENTE de CAUCES

COSTAS

SERVIDUME de PROTECCIÓN DOMINIO PÚBLICO MARÍTIMO TERRESTRE

SOLO de NÚCLEO RURAL

CLASIFICACIÓN - DESIGNACIÓN

SOLO de NÚCLEO RURAL - NR

ORDENANZA

SOLO de NÚCLEO RURAL TRADICIONAL

SOLO de NÚCLEO RURAL COMÚN

AREA de REPARTO - DESIGNACIÓN

AREA DE ACTUACIÓN INTEGRAL - AAI

ALIÑACIÓNS

ALIÑACIÓN VIARIA

REDE VIARIA NUCLEAR

[L.725] LONXITUDE da VÍA

SOLO URBANO

CLASIFICACIÓN - DESIGNACIÓN

SOLO URBANO - NU

CATEGORIA -DESIGNACIÓN

SOLO URBANO CONSOLIDADO

SOLO URBANO NON CONSOLIDADO - SUNC

SOLO URBANIZABLE

CLASIFICACIÓN - DESIGNACIÓN

SOLO URBANIZABLE - SUZ

SOLO RÚSTICO

CATEGORIA

PROTECCIÓN ORDINARIA

ESPECIAL PROTECCIÓN de COSTAS

ESPECIAL PROTECCIÓN de ESPAZOS NATURAIS

ESPECIAL PROTECCIÓN PAISAXÍSTICA

ESPECIAL PROTECCIÓN de COSTAS e ESPAZOS NATURAIS

ESPECIAL PROTECCIÓN de COSTAS e PAISAXÍSTICA

ESPECIAL PROTECCIÓN de COSTAS, de ESPAZOS NATURAIS e PAISAXÍSTICA

ESPECIAL PROTECCIÓN FORESTAL

ESPECIAL PROTECCIÓN das AUGAS

ESPECIAL PROTECCIÓN PATRIMONIAL

ESPECIAL PROTECCIÓN de INFRAESTRUTURAS

DOCUMENTO

PLAN XERAL de ORDENACIÓN MUNICIPAL de CANGAS

Borrador

PROMOTOR

CONCELLO de CANGAS

REDACTOR

MONSA URBANISMO

Mario Iglesias, Arquitecto
Ruben Cobas, Enx. Agrónomo
Cristina Aguado, Arquitecta

LENDA GRÁFICA

GRUPO: ORDENACIÓN. SOLO de NÚCLEO RURAL

SERIES: NR - 6. ORGANIZACIÓN ESPACIAL
NR - 7. AREAS de ACTUACIÓN INTEGRAL

ENCADRAMENTO MUNICIPAL

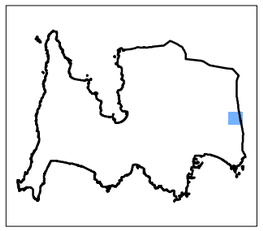

FOLLAS A REPRESENTAR

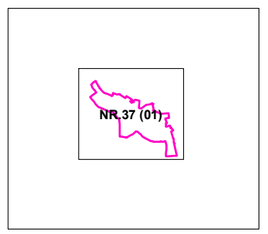

SITUACIÓN: LAXIELAS NR.37

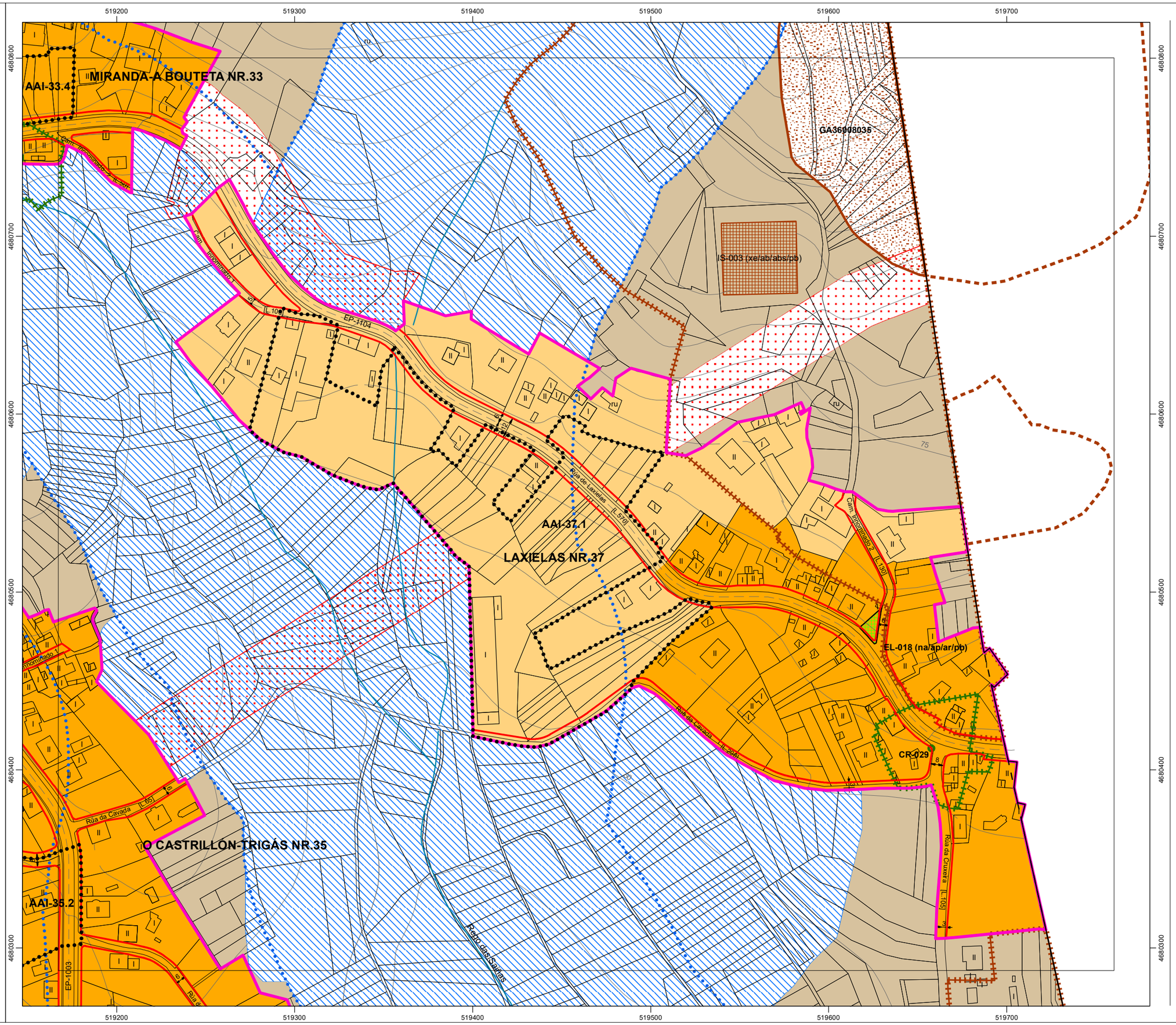

DOCUMENTO

PLAN XERAL de ORDENACIÓN MUNICIPAL de CANGAS

Borrador

PROMOTOR

CONCELLO de CANGAS

REDACTOR

MONSA URBANISMO

Mario Iglesias, Arquitecto
Ruben Cobas, Enx. Agrónomo
Cristina Aguado, Arquitecta

PLANO

GRUPO: ORDENACIÓN. SOLO de NÚCLEO RURAL

SERIE: NR - 6. ORGANIZACIÓN ESPACIAL

ENCADRAMENTO MUNICIPAL

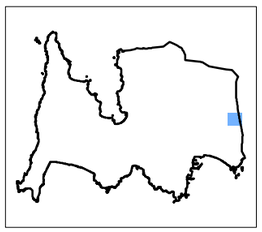

FOLLA REPRESENTADA

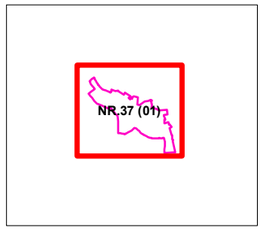

ESCALA

Alfanumética
1:2000

Gráfica
30 15 0 30 Metros

SITUACIÓN: LAXIELAS NR.37

CLAVE: NR.37 - 6 (01)

519200 519300 519400 519500 519600 519700

4680800 4680700 4680600 4680500 4680400 4680300

AAI-33.4

MIRANDA-A BOUTETA NR.33

AAI-37.1

LAXIELAS NR.37

AAI-35.2

O CASTRILLÓN-TRIGÁS NR.35

EP-1104

EP-1003

ru

75

30

DOCUMENTO

PLAN XERAL de ORDENACIÓN MUNICIPAL de CANGAS

Borrador

PROMOTOR

CONCELLO de CANGAS

REDACTOR

MONSA URBANISMO

Mario Iglesias, Arquitecto
Ruben Cobas, Enx. Agrónomo
Cristina Aguado, Arquitecta

PLANO

GRUPO: ORDENACIÓN. SOLO de NÚCLEO RURAL

SERIE: NR - 7. AREAS de ACTUACIÓN INTEGRAL

ENCADRAMENTO MUNICIPAL

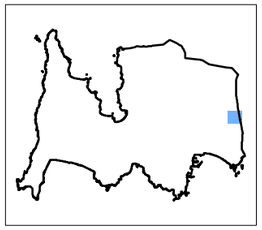

FOLLA REPRESENTADA

ESCALA

Alfanumética
1:2000

Gráfica
30 15 0 30 Metros

SITUACIÓN: LAXIELAS NR.37

CLAVE: NR.37 - 7 (01)