

CONCELLO	CANGAS	PARROQUIA	COIRO (SAN SALVADOR)	NÚCLEO RURAL	ROZADA	CÓDIGO	NR.32
----------	--------	-----------	----------------------	--------------	--------	--------	-------



ORGANIZACIÓN ESPACIAL							
FRACCIÓN do ASENTAMENTO	TIPOLOXÍA	CATEGORÍA DO SOLO	SUPERFICIE (m ²)	PARCELA MÍNIMA (m ²)	PARCELAS (Nº)		GRAO DE CONSOLIDACIÓN (%)
					EDIFICADAS	EDIFICABLES	
Norte	Núcleo compacto e con vivendas diseminadas	Tradicional	8.506	400	9	21	74
Central e Sur		Tradicional	31.489	400	28	79	62
Central-Leste		Común	59.046	600	22	98	39
Sur-Oeste		Común	8.642	600	5	14	61

EVOLUCIÓN DEMOGRÁFICA	
ANO	CENSO (habitantes)
2000	215
2004	209
2008	211
2012	208
2016	201

CONDICIONANTES DO CONTORNO	
<input type="checkbox"/>	TOPOGRÁFICOS
<input checked="" type="checkbox"/>	HIDROLÓXICOS
<input type="checkbox"/>	NATURAIS
<input checked="" type="checkbox"/>	PATRIMONIAIS
<input type="checkbox"/>	PAISAXÍSTICOS
<input type="checkbox"/>	COSTEIROS
<input type="checkbox"/>	OUTROS

PATRIMONIO	
NATURAL	CULTURAL
	ARQUITECTÓNICO
PAISAXÍSTICO	ETNOGRÁFICO
	ARQUEOLÓXICO

ETNOGRÁFICO	Cruceiro da Misericordia [CR-006]; Fonte do Bondiñeiro [FL-039]
-------------	---

EDIFICACIÓN		
DISTRIBUCIÓN (Nº)		
RESIDENCIAL	TRADICIONAL	43
	RECENTE	47
NON RESIDENCIAL	TRADICIONAL	62
	RECENTE	37
	OUTRAS	1
TOTAIS		190

TIPOLOXÍA MAIORITARIA	
USO	Residencial
SISTEMA CONSTRUTIVO	Unifamiliar illada ou acaroadada
ALTURA DE EDIFICACIÓN	2 plantas
MATERIAIS	Fábricas de ladrillo revestida con acabados cromáticos ou pedra e tella de material
OUTROS	

SERVIZOS

ENERXÍA ELÉCTRICA	
REDE	
<input checked="" type="checkbox"/>	REDE MEDIA TENSIÓN
<input checked="" type="checkbox"/>	REDE BAIXA TENSIÓN
TENDIDO	
<input checked="" type="checkbox"/>	AÉREO GRAPADO FACHADA*
<input checked="" type="checkbox"/>	AÉREO SOBRE APOIOS
<input type="checkbox"/>	SUBTERRÁNEO
CENTRO DE TRANSFORMACIÓN	
POTENCIA (kvas)	250
PREVISIÓNS E REFORZOS	

ABASTECIMENTO DE AUGA			
REDE			
	TIPO	CARACTERÍSTICAS	DIÁMETRO (mm)
<input checked="" type="checkbox"/>	POZOS PRIVADOS		
<input type="checkbox"/>	TRAÍDA COMUNITARIA		
PREVISIÓNS E REFORZOS			
ALUMEADO			
<input type="checkbox"/>		VARIABLE	
<input type="checkbox"/>		ENTRE 20 e 35 m	
<input checked="" type="checkbox"/>		ENTRE 35 e 50m	
<input type="checkbox"/>		> 50 m.	

SANEAMENTO			
REDE			
	TIPO	DIÁMETRO (mm)	CASRACTERÍSTICAS
<input type="checkbox"/>	INSTALACIÓNS PRIVADAS OU PARTICULARES		
<input checked="" type="checkbox"/>	COMUNITARIA HACIA ESTACIÓN DE BOMBEO [EBAR]		
<input type="checkbox"/>	COMUNITARIA HACIA ESTACIÓN DEPURACIÓN [EDAR]		
PREVISIÓNS E REFORZOS		DEPURACIÓN/CARASCTERÍSTICAS	
TELECOMUNICACIÓNS			
<input checked="" type="checkbox"/>	AÉREO	<input type="checkbox"/>	SOTERRADO

VIARIO

VIARIO EXISTENTE					
NOME	LONXITUDE (m)	NOME	LONXITUDE (m)	NOME	LONXITUDE (m)
Rúa da Rozada	660	Rúa Faroleira	30	Cam.	190
Rúa da Raposa	480	Cam.	150	Cam.	245
Rúa de Xan	90	Cam.	110		
Rúa do Bondiñeiro	80	Cam.	120		

VIARIO PREVISTO			
NOME	LONXITUDE (m)	NOME	LONXITUDE (m)

ESTRUTURAS TRADICIONAIS	
<input checked="" type="checkbox"/>	PECHES
<input checked="" type="checkbox"/>	CAMIÑOS

EQUIPAMENTOS, ESPAZOS LIBRES e ZONAS VERDES

EQUIPAMENTOS					
CÓDIGO	NOME	SUPERFICIE (m ²)	CONDICIÓ	TITULARIDADE	CARACTERÍSTICAS

ESPAZOS LIBRES e ZONAS VERDES					
CÓDIGO	NOME	SUPERFICIE (m ²)	CONDICIÓ	TITULARIDADE	CARACTERÍSTICAS

ROZADA

NOME

COIRO
(SAN SALVADOR)

PARROQUIA

NR.32
CÓDIGO

Serie NR - 3. SERVIZOS EXISTENTES

HIDROLOXÍA

- CAUCE ou LAGOA
- HUMEDAL

CLASIFICACIÓNS

- SOLO de NUCLEO RURAL

SERVIZOS EXISTENTES

ABASTECIMENTO de AUGA

- REDE (Capacidade)
- PUNTO de CAPTACIÓ
- DEPÓSITO de ALMACENAMENTO (Capacidade)
- ESTACIÓ de BOMBEO

SANEAMENTO

- REDE de RESIDUAIS (Capacidade)
- REDE de RESIDUAIS BOMBEADA (Capacidade)
- REDE de PLUVIAIS (Capacidade)
- ESTACIÓ DEPURADORA de AGUAS RESIDUAIS (Capacidade)
- ESTACIÓ de BOMBEO de AUGAS RESIDUAIS (Capacidade)
- ALIVIADOIRO

SUMINISTRO de ENERXÍA

- REDE TRANSPORTE ALTA TENSIÓN (Capacidade)
- REDE TRANSPORTE MEDIA TENSIÓN (Capacidade)
- CENTRO de TRANSFORMACIÓ (Capacidade)
- SUBESTACIÓ (Capacidade)

TELECOMUNICACIÓNS

- ESTACIÓ (Capacidade)

Serie NR - 2. DETERMINACIÓNS SECTORIAIS

HIDROLOXÍA

- CAUCE ou LAGOA
- HUMEDAL

CLASIFICACIÓNS

- SOLO de NUCLEO RURAL

INSTRUMENTOS de ORDENACION do TERRITORIO

PLAN de ORDENACIÓ do LITORAL. ÁREAS

- PROTECCIÓ AMBIENTAL. PROTECCIÓ INTERMAREAL
- PROTECCIÓ AMBIENTAL. PROTECCIÓ COSTEIRA
- MELLORA AMBIENTAL e PAISAXÍSTICA
- ORDENACIÓ
- CORREDOR ECOLÓXICO
- ESPAZO de INTERESE. PAISAXÍSTICO
- ESPAZO de INTERESE. XEOMORFOLÓXICO e de LADEIRA
- REDE de ESPAZOS NATURAIS de GALICIA

PROXECTO SECTORIAL LAT 66 kV LOURIZÁN-CANGAS

- TRAZA de ENERXÍA ALTA TENSIÓN

AFECCIÓNS SECTORIAIS

HIDROLOXÍA e COSTAS

- ZONA de POLICIA de CAUCES
- ZONA de FLUXO PREFERENTE de CAUCES
- SERVIDUME de PROTECCIÓ DOMINIO PÚBLICO MARÍTIMO TERRESTRE

ENERXÍA e MINAS

- LIÑAS de TRANSPORTE de ENERXÍA en MEDIA e ALTA TENSIÓN

DEREITOS MINEIROS

FORESTAL

- MONTES VECIÑAIS en MAN COMÚN

AEROPORTUARIO

- SERVIDUME R.D do AEROPORTO de VIGO

Serie NR - 1. INFORMACIÓ XERAL

PATRIMONIO CULTURAL CATALOGADO

- ARQUEOLOXÍA
- ZONA de PROTECCIÓ INTEGRAL
- DELIMITACIÓ XACEMENTO EXTRAMUNICIPAL
- CONTORNO de PROTECCIÓ

CÓDIGO ADMINISTRATIVO

GA27003049

ARQUITECTURA e ETNOGRAFÍA

- BEN ou CONXUNTO CATALOGADO
- CONTORNO de PROTECCIÓ

CÓDIGO IDENTIFICATIVO

- AC - Arquitectura civil
- AI - Arquitectura industrial
- AR - Arquitectura relixiosa
- CE - Cemiterio
- CR - Cruceiro e calvario
- CT - Camiño e túnel
- CX - Conxunto arquitectónico
- FA - Faro e Facho
- FL - Fonte, Lavadoiro e Poza
- HO - Hórreo
- MU - Muíño
- PB - Pombal
- PV - Ponte, Pontella e Presa

EQUIPAMENTOS, ESPAZOS LIBRES e ZONAS VERDES

CATEGORÍA

- EQ - EQUIPAMENTO
- EL - ESPAZO LIBRE
- ZV - ZONA VERDE

SISTEMA

- (xe / /) Xeral existente
- (le / /) Local existente
- (na / /) Non aplicable

TITULARIDADE

- (/ / pb) Público
- (/ / pv) Privado

USO

- EQUIPAMENTO
 - (/sa / /) Sanitario-asistencial
 - (/ed / /) Educativo
 - (/cu / /) Cultural
 - (/de / /) Deportivo
 - (/al / /) Administrativo-institucional
 - (/sp / /) Servizo público
 - (/dm / /) Dotación múltiple
 - (/rs / /) Relixioso
- ESPAZO LIBRE e ZONA VERDE
 - (/xo / /) Área de xogo
 - (/pa / /) Parque
 - (/xa / /) Xardín
 - (/pp / /) Paseo peonil
 - (/pz / /) Praza
 - (/ap / /) Área peonil

CLASE

- EQUIPAMENTO
 - (/do /) Docente
 - (/dp /) Deportivo
 - (/rx /) Relixioso
 - (/sc /) Sociocultural
 - (/adm /) Administrativo
 - (/snt /) Sanitario
 - (/as /) Asistencial
 - (/seg /) Seguridade
 - (/szu /) Servizo urbano
 - (/oc /) Ocio
 - (/re /) Reserva de equipamento
- ESPAZO LIBRE e ZONA VERDE
 - (/p /) Parque
 - (/x /) Xardín
 - (/cv /) Corredor verde
 - (/ax /) Área de xogo
 - (/ff /) Campo da feira
 - (/pr /) Praza
 - (/pk /) Aparcadoiro
 - (/el /) Espazo libre
 - (/ar /) Área recreativa
 - (/pmt /) Paseo marítimo
 - (/mir /) Miradoiro

HIDROLOXÍA

- CAUCE ou LAGOA
- HUMEDAL

EDIFICACIÓNS

- TRADICIONAL
- NON TRADICIONAL

LÍMITES TERRITORIAIS

- LÍMITE MUNICIPAL do PLANEAMENTO
- LÍMITE MUNICIPAL do INSTITUTO XEOGRÁFICO NACIONAL

SOLO de NUCLEO RURAL

CLASIFICACIÓ - DESIGNACIÓ

- SOLO de NUCLEO RURAL - NR

SOLO URBANO

CLASIFICACIÓ - DESIGNACIÓ

- SOLO URBANO - NU.

CATEGORIA

- SOLO URBANO CONSOLIDADO
- SOLO URBANO NON CONSOLIDADO

SOLO URBANIZABLE

CLASIFICACIÓ - DESIGNACIÓ

- SOLO URBANIZABLE - SUZ

SOLO RÚSTICO

CATEGORIA

- PROTECCIÓ ORDINARIA
- ESPECIAL PROTECCIÓ de COSTAS
- ESPECIAL PROTECCIÓ de ESPAZOS NATURAIS
- ESPECIAL PROTECCIÓ PAISAXÍSTICA
- ESPECIAL PROTECCIÓ de COSTAS e ESPAZOS NATURAIS
- ESPECIAL PROTECCIÓ de COSTAS e PAISAXÍSTICA
- ESPECIAL PROTECCIÓ de COSTAS, de ESPAZOS NATURAIS e PAISAXÍSTICA
- ESPECIAL PROTECCIÓ FORESTAL
- ESPECIAL PROTECCIÓ das AUGAS
- ESPECIAL PROTECCIÓ PATRIMONIAL
- ESPECIAL PROTECCIÓ de INFRAESTRUTURAS

DOCUMENTO

PLAN XERAL de ORDENACIÓ MUNICIPAL de CANGAS
Borrador

PROMOTOR



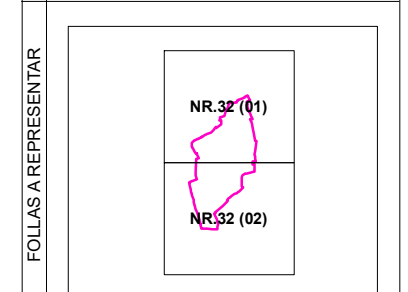
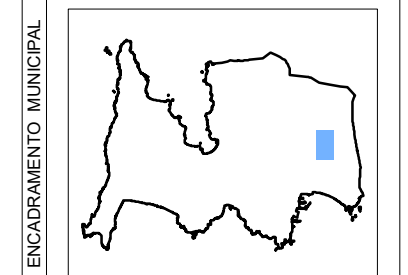
REDACTOR



LENDAS GRÁFICAS

INFORMACIÓ. SOLO de NUCLEO RURAL

- NR - 1. INFORMACIÓ XERAL
- NR - 2. DETERMINACIÓNS SECTORIAIS
- NR - 3. SERVIZOS EXISTENTES
- NR - 4. ORTOFOTOGRAFETRÍA 1956-57
- NR - 5. ORTOFOTOGRAFETRÍA RECENTE



A ROZADA NR.32

Serie NR - 5. ORTOFOTOGRAFETRÍA RECENTE

EDIFICACIÓNS

- TRADICIONAL

SOLO de NUCLEO RURAL

DELIMITACIÓ

- SOLO de NUCLEO RURAL

Serie NR - 4. ORTOFOTOGRAFETRÍA 1956-57

EDIFICACIÓNS

- TRADICIONAL

SOLO de NUCLEO RURAL

DELIMITACIÓ

- SOLO de NUCLEO RURAL

Serie NR - 7. AREAS de ACTUACIÓN INTEGRAL

SOLO de NÚCLEO RURAL

CLASIFICACIÓN - DESIGNACIÓN

 SOLO de NÚCLEO RURAL - NR


AREA de REPARTO - DESIGNACIÓN


 AREA DE ACTUACIÓN INTEGRAL - AAI

Serie NR - 6. ORGANIZACIÓN ESPACIAL

INFRAESTRUTURAS

CATEGORIA

 IC -. INFRAESTRUTURA de COMUNICACIÓN. VIARIO. ESTRADA PREVISTA

 IC -. INFRAESTRUTURA de COMUNICACIÓN. VIARIO. APARCADOIRO

 IS -. INFRAESTRUTURA de REDE de SERVICIOS

SISTEMA

(xe/ / /) Xeral existente
(xp/ / /) Xeral previsto

TITULARIDADE

(/ / / pb) Público
(/ / / pv) Privado

USO

INFRAESTRUTURA de COMUNICACIÓN VIARIO. APARCADOIRO
(/ rd / /) Viario
(/ pq / /) Aparcadoiro

INFRAESTRUTURA da REDE de SERVICIOS
(/ sn / /) Saneamento
(/ ab / /) Abastecemento
(/ rd / /) Tratamento de residuos
(/ et / /) Enerxía eléctrica
(/ tc / /) Telecomunicacións


CLASE

INFRAESTRUTURA de COMUNICACIÓN VIARIO. APARCADOIRO
(/ via / /) Viario
(/ pk / /) Aparcadoiro

INFRAESTRUTURA da REDE de SERVICIOS
(/ san / /) Saneamento
(/ abs / /) Abastecemento
(/ res / /) Residuos
(/ elec / /) Suministro eléctrico
(/ tlc / /) Telecomunicacións

SERVIZOS PREVISTOS

 ABASTECIMENTO de AUGA

 SANEAMENTO

 SUMINISTRO de ENERXÍA


 TELECOMUNICACIÓNS

 GASISTA

INFORMACIÓN

LÍMITES TERRITORIAIS

 LÍMITE MUNICIPAL do PLANEAMENTO

 LÍMITE MUNICIPAL do INSTITUTO XEOGRÁFICO NACIONAL

PATRIMONIO CULTURAL CATALOGADO

ARQUEOLOXÍA

 ZONA de PROTECCIÓN INTEGRAL

 DELIMITACIÓN XACEMENTO EXTRAMUNICIPAL

 CONTORNO de PROTECCIÓN

CÓDIGO ADMINISTRATIVO

GA27003049

ARQUITECTURA e ETNOGRAFÍA

 BEN ou CONXUNTO CATALOGADO


 CONTORNO de PROTECCIÓN


CÓDIGO IDENTIFICATIVO

AC- Arquitectura civil CX - Conxunto arquitectónico
AI - Arquitectura industrial FA - Faro e Facho
AR - Arquitectura relixiosa FL - Fonte, Lavadoiro e Poza
CE - Cemiterio HO - Hórreo
CR - Cruceiro e calvario MU - Muíño
CT - Camiño e túnel PB - Pombal
CX - Conxunto arquitectónico PV - Ponte, Pontella e Presa

EQUIPAMENTOS, ESPAZOS LIBRES e ZONAS VERDES

CATEGORÍA

 EQ -. EQUIPAMENTO

 EL -. ESPAZO LIBRE
ZV -. ZONA VERDE

SISTEMA

(xe/ / /) Xeral existente
(le/ / /) Local existente
(na/ / /) Non aplicable
(xp/ / /) Xeral previsto
(lp/ / /) Local previsto

TITULARIDADE

(/ / / pb) Público
(/ / / pv) Privado

USO

EQUIPAMENTO
(/ sa / /) Sanitario-asistencial
(/ ed / /) Educativo
(/ cu / /) Cultural
(/ de / /) Deportivo
(/ ai / /) Administrativo-institucional
(/ sp / /) Servizo público
(/ dm / /) Dotación múltiple
(/ rs / /) Relixioso

ESPAZO LIBRE e ZONA VERDE
(/ xo / /) Área de xogo
(/ pa / /) Parque
(/ xa / /) Xardin
(/ pp / /) Paseo peonil
(/ pz / /) Praza
(/ ap / /) Área peonil

CLASE

EQUIPAMENTO
(/ do / /) Docente
(/ dp / /) Deportivo
(/ rx / /) Relixioso
(/ sc / /) Sociocultural
(/ adm / /) Administrativo
(/ snt / /) Sanitario
(/ as / /) Asistencial
(/ seg / /) Seguridade
(/ szu / /) Servizo urbano
(/ oc / /) Ocio
(/ re / /) Reserva de equipamento

ESPAZO LIBRE e ZONA VERDE
(/ pl / /) Parque
(/ xl / /) Xardin
(/ cv / /) Corredor verde
(/ ax / /) Área de xogo
(/ fl / /) Campo da feira
(/ pr / /) Praza
(/ pk / /) Aparcadoiro
(/ el / /) Espazo libre
(/ ar / /) Área recreativa
(/ pmt / /) Paseo marítimo
(/ mir / /) Miradoiro

PLANS ESPECIAIS

TIPOLOXÍA - DESIGNACIÓN

 PLAN ESPECIAL de PROTECCIÓN - PEP

HIDROLOXÍA e COSTAS

HIDROLOXÍA

 CAUCE ou LAGOA

 HUMEDAL

 ZONA de POLICIA de CAUCES

 ZONA de FLUXO PREFERENTE de CAUCES

COSTAS


 SERVIDUME de PROTECCIÓN DOMINIO PÚBLICO MARÍTIMO TERRESTRE


SOLO de NÚCLEO RURAL

CLASIFICACIÓN - DESIGNACIÓN

 SOLO de NÚCLEO RURAL - NR

ORDENANZA

 SOLO de NÚCLEO RURAL TRADICIONAL

 SOLO de NÚCLEO RURAL COMÚN

AREA de REPARTO - DESIGNACIÓN

 AREA DE ACTUACIÓN INTEGRAL - AAI

ALIÑACIÓN

 ALIÑACIÓN VIARIA

REDE VIARIA NUCLEAR

[L.725] LONXITUDE da VÍA


SOLO URBANO

CLASIFICACIÓN - DESIGNACIÓN

 SOLO URBANO - NU


CATEGORIA - DESIGNACIÓN

 SOLO URBANO CONSOLIDADO

 SOLO URBANO NON CONSOLIDADO - SUNC

SOLO URBANIZABLE

CLASIFICACIÓN - DESIGNACIÓN

 SOLO URBANIZABLE - SUZ

SOLO RÚSTICO


CATEGORIA

 PROTECCIÓN ORDINARIA

 ESPECIAL PROTECCIÓN de COSTAS

 ESPECIAL PROTECCIÓN de ESPAZOS NATURAIS


 ESPECIAL PROTECCIÓN PAISAXÍSTICA

 ESPECIAL PROTECCIÓN de COSTAS e ESPAZOS NATURAIS

 ESPECIAL PROTECCIÓN de COSTAS e PAISAXÍSTICA

 ESPECIAL PROTECCIÓN de COSTAS, de ESPAZOS NATURAIS e PAISAXÍSTICA

 ESPECIAL PROTECCIÓN FORESTAL

 ESPECIAL PROTECCIÓN das AUGAS

 ESPECIAL PROTECCIÓN PATRIMONIAL

 ESPECIAL PROTECCIÓN de INFRAESTRUTURAS


DOCUMENTO

PLAN XERAL de ORDENACIÓN MUNICIPAL de CANGAS
Borrador

PROMOTOR



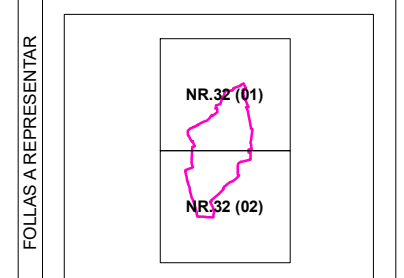
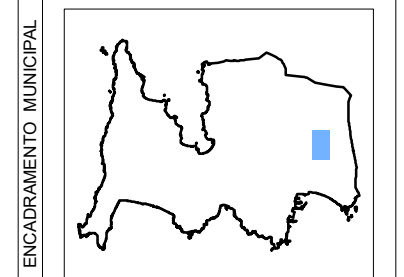
REDACTOR



LENDA GRÁFICA

ORDENACIÓN. SOLO de NÚCLEO RURAL

NR - 6. ORGANIZACIÓN ESPACIAL NR - 7. AREAS de ACTUACIÓN INTEGRAL



A ROZADA NR.32