Para facer constar que o presente documento foi aprobado inicialmente por Acordo do Pleno de data 25 de outubro de 2019. DOCUMENTO ASINADO DIXITALMENTE.

Cartografía: Instituto Geográfico Nacional

REDE DE ESTRADAS

- VÍA DE ALTA CAPACIDADE
- REDE PRIMARIA BÁSICA
- REDE PRIMARIA COMPLEMENTARIA
- REDE SECUNDARIA
- REDE PROVINCIAL
- SITUACIÓN DO ÁMBITO
- ÁMBITO DA MODIFICACIÓN PUNTUAL

MODIFICACIÓN PUNTUAL DAS NN.SS.

CONCELLO DE CANGAS

DOCUMENTO PARA APROBACIÓN INICIAL MARZO 20

MONTEOLIVA ARQUITECTURA, S.L.P.

ANGEL L. MONTEOLIVA DIAZ, ARQUITECTO

INFORMACIÓN DO MEDIO

ENCADRE TERRITORIAL
SITUACIÓN

CÓDIGO DE PLA

IM-0

A1: 1/10.000 1/200.000 A3: 1/

Para facer constar que o presente documento foi aprobado inicialmente por Acordo do Pleno de data 25 de outubro de 2019. DOCUMENTO ASINADO DIXITALMENTE.

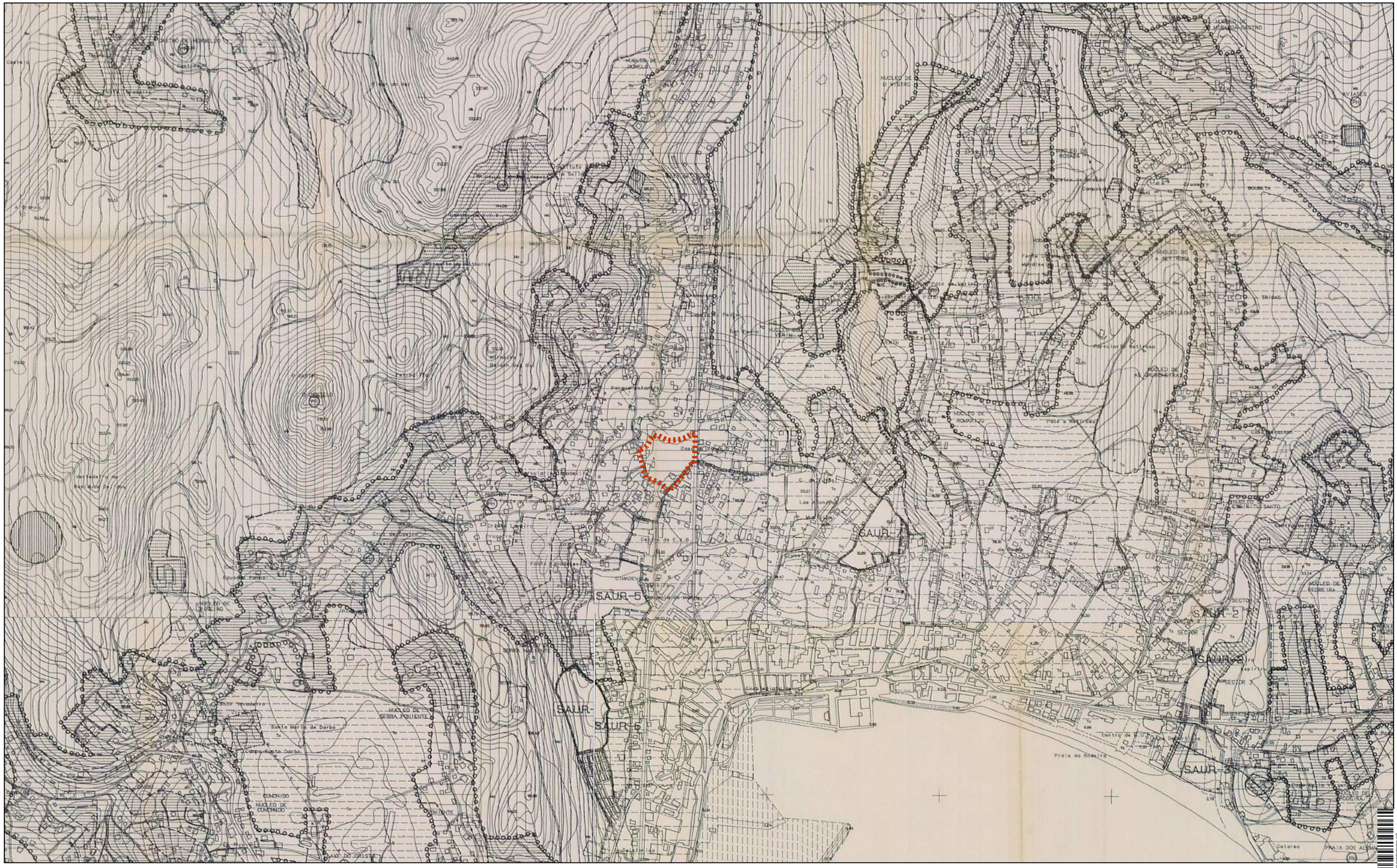

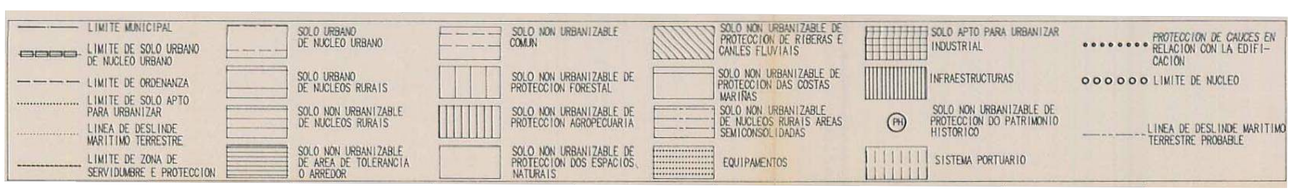

ÁMBITO DA MODIFICACIÓN PUNTUAL

MODIFICACIÓN PUNTUAL DAS NN.SS.

CONCELLO DE CANGAS

DOCUMENTO PARA APROBACIÓN INICIAL MARZO 20

MONTEOLIVA ARQUITECTURA, S.L.P.

ANGEL L. MONTEOLIVA DIAZ, ARQUITECTO

INFORMACIÓN DO MEDIO

NN.SS. DE PLANEAMENTO
SITUACIÓN SOBRE PLANO DE ORDENACIÓN DO TERMO MUNICIPAL

CÓDIGO DE PLA

IM-0

A1: 1/5.000 A3: 1/

Cod. Validación: 7NMDLU4JHCPTWEQDAKJDXX0 | Comprobación: https://sede.depo.gal/verificarFirma | Páxina 1 de 2

Para facer constar que o presente documento foi aprobado inicialmente por Acordo do Pleno de data 25 de outubro de 2019. DOCUMENTO ASINADO DIXITALMENTE.

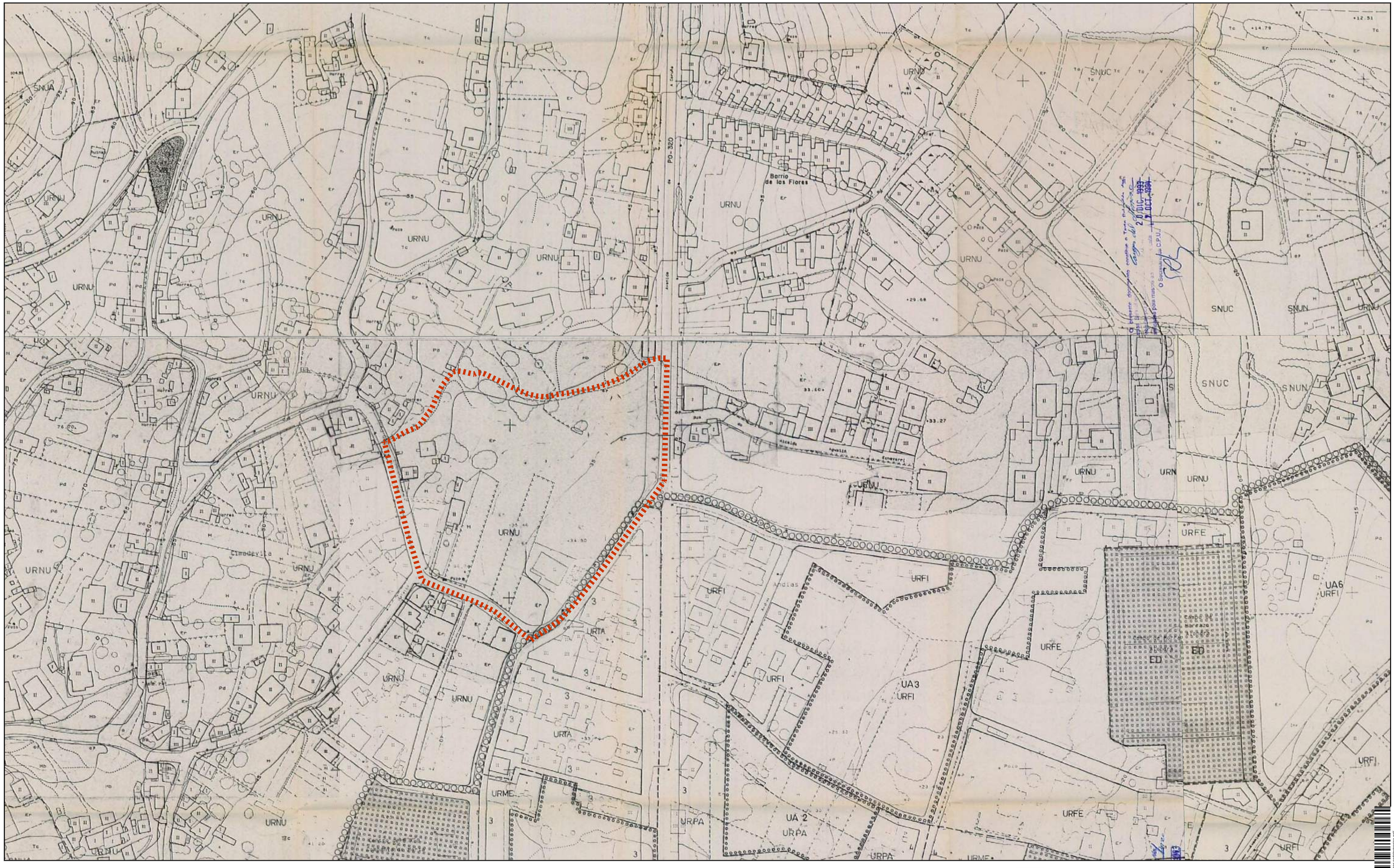

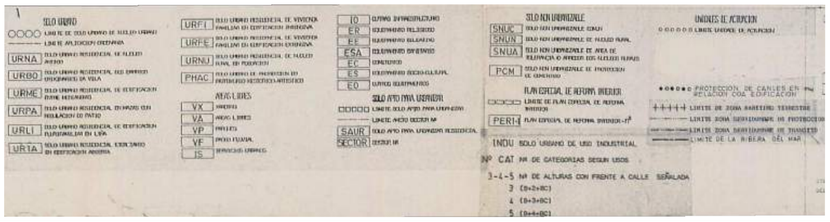

ÁMBITO DA MODIFICACIÓN PUNTUAL

MODIFICACIÓN PUNTUAL DAS NN.SS.

CONCELLO DE CANGAS

DOCUMENTO PARA APROBACIÓN INICIAL MARZO 20

MONTEOLIVA ARQUITECTURA, S.L.P.

ANGEL L. MONTEOLIVA DIAZ, ARQUITECTO

INFORMACIÓN DO MEDIO

NN.SS. DE PLANEAMENTO
SITUACIÓN SOBRE PLANO DE ORDENACIÓN DO NÚCLEO DE CANGAS

CÓDIGO DE PLA

IM-0

A1: 1/1.000 A3: 1/2

Para facer constar que o presente documento foi aprobado inicialmente por Acordo do Pleno de data 25 de outubro de 2019. DOCUMENTO ASINADO DIXITALMENTE.

Ortoimaxe Voo Americano 1956

Ortoimaxe PNOA 2014

ÁMBITO DA MODIFICACIÓN PUNTUAL

MODIFICACIÓN PUNTUAL DAS NN.SS.

CONCELLO DE CANGAS

DOCUMENTO PARA APROBACIÓN INICIAL MARZO 20

MONTEOLIVA ARQUITECTURA, S.L.P.

ANGEL L. MONTEOLIVA DIAZ, ARQUITECTO

INFORMACIÓN DO MEDIO

FOTOGRAFÍA AÉREA VOO 1956
FOTOGRAFÍA AÉREA ACTUAL. PNOA 2014

CÓDIGO DE PLA

IM-0

A1: 1/5.000 A3: 1/1

Cód. Validación: 7WMSJJAHJNDF7WEQDAKQAXQQ | Corrección: http://cangas.sedelectronica.gal
Documento asinado electronicamente desde a plataforma sistema.gsdeleco.gal | Página 4 a 6

Para facer constar que o presente documento foi aprobado inicialmente por Acordo do Pleno de data 25 de outubro de 2019. DOCUMENTO ASINADO DIXITALMENTE.

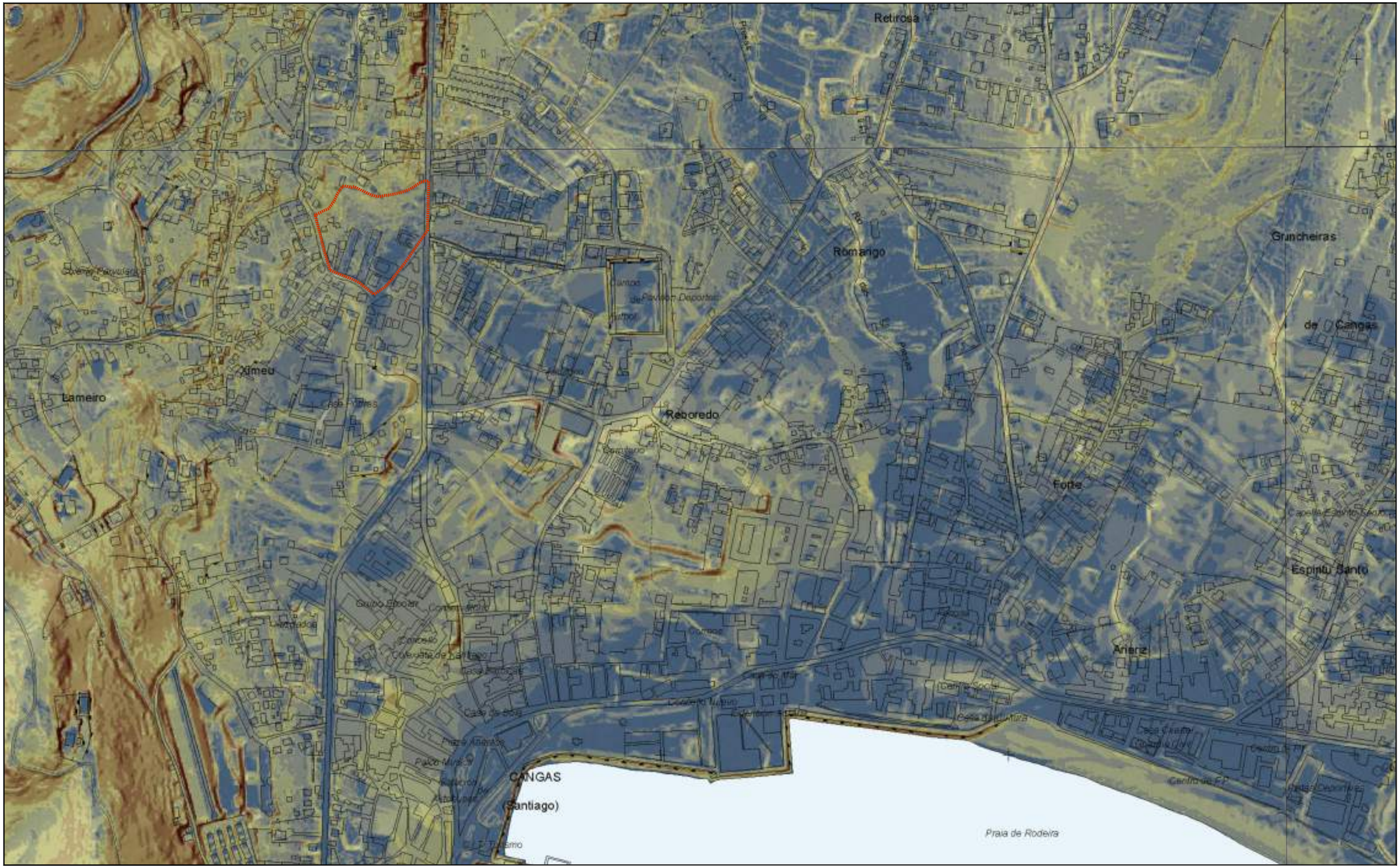

< 3%	Chan	10% - 20%	Pendente moderada	50% - 70%	Pendente moderadamente escarpada
3% - 5%	Chan inclinado	20% - 30%	Pendente forte	70% - 100%	Pendente escarpada
5% - 10%	Pendente suave	30% - 50%	Pendente moi forte	> 100%	Pendente moi escarpada

ÁMBITO DA MODIFICACIÓN PUNTUAL

MODIFICACIÓN PUNTUAL DAS NN.SS.

CONCELLO DE CANGAS

DOCUMENTO PARA APROBACIÓN INICIAL MARZO 2019

MONTEOLIVA ARQUITECTURA, S.L.P.

ANGEL L. MONTEOLIVA DIAZ, ARQUITECTO

INFORMACIÓN DO MEDIO

MAPA DE PENDENTES

CÓDIGO DE PLANO: IM-05

Escala: 1/5.000

Para facer constar que o presente documento foi aprobado inicialmente por Acordo do Pleno de data 25 de outubro de 2019. DOCUMENTO ASINADO DIXITALMENTE.

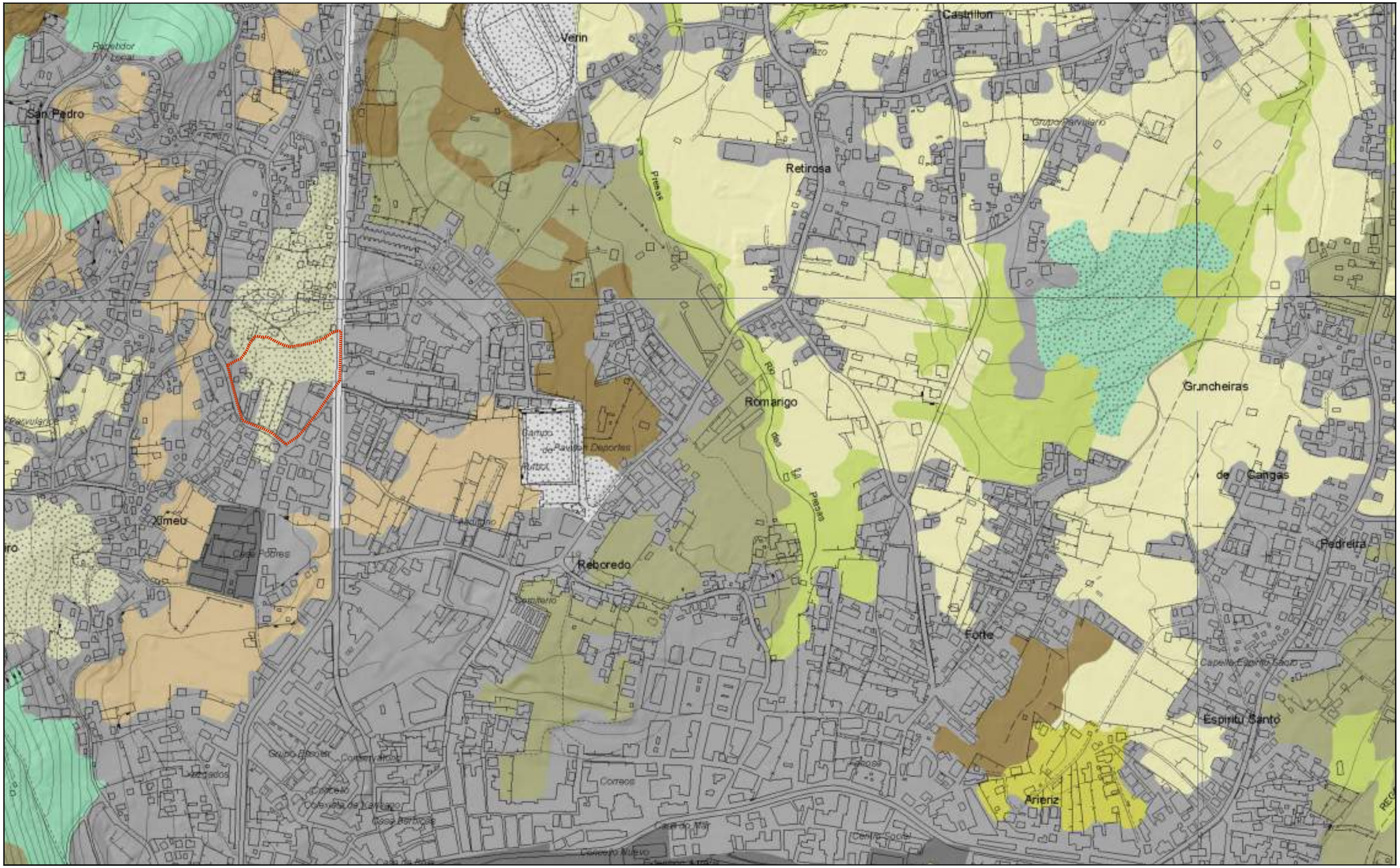

Superficies artificiais
- Coberturas artificiais
- Zonas urbanas
- Zonas deportivas
- Sistemas xerais de transporte

Zonas sen vexetación
- Zonas queimadas
- Zonas de extracción ou vertido
- Afloramentos rochosos e rochedos
- Praias e areais

Forestal arboredo
- Repoboacións forestais
- Coníferas
- Eucalipto e coníferas
- Eucalipto
- Mestura de especies arbóreas
- Especies caducifolias

Zonas de mato
- Mato e especies arbóreas
- Mato e rochedo
- Mato

Mosaicos e zonas agrícolas
- Mosaico agrícola e mato
- Mosaico agrícola e urbano
- Mosaico de cultivos e especies arbóreas
- Cultivos e prados
- Viñedo e cultivos leñosos

Zonas de auga
- Augas continentais
- Humidais
- Augas mariñas

ÁMBITO DA MODIFICACIÓN PUNTUAL

MODIFICACIÓN PUNTUAL DAS NN.SS.

CONCELLO DE CANGAS

DOCUMENTO PARA APROBACIÓN INICIAL MARZO 2019

INFORMACIÓN DO MEDIO

MAPA DE USOS. SIOSE

CÓDIGO DE PLANO: IM-06

Escala: 1/5.000

MONTEOLIVA ARQUITECTURA, S.L.P.
ANGEL L. MONTEOLIVA DIAZ, ARQUITECTO